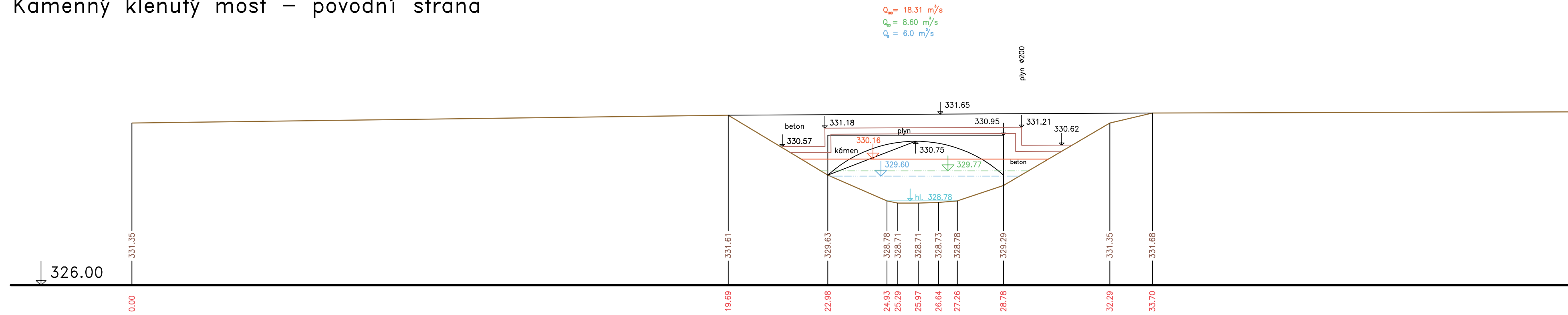
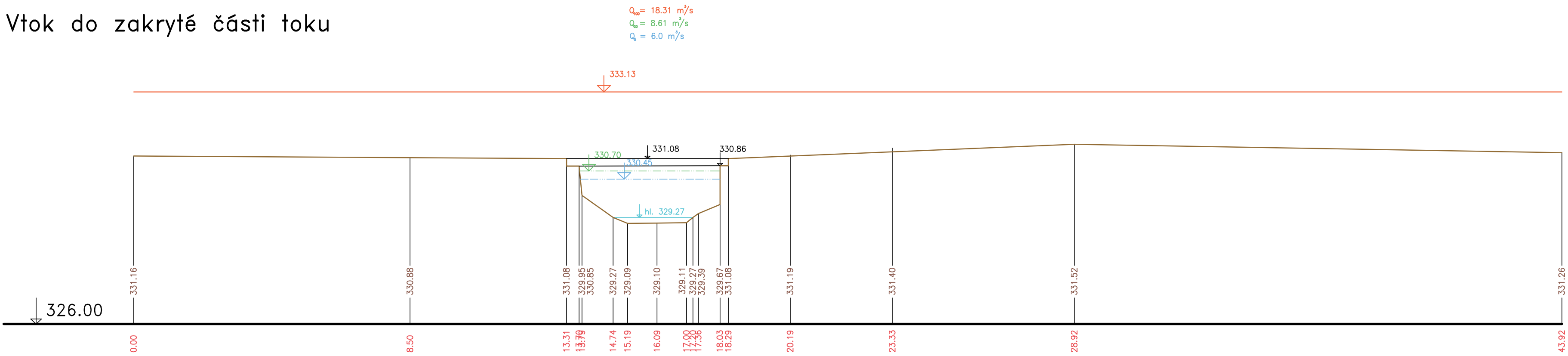


ŘEZY V OBJEKTECH  
ŘIČANSKÝ POTOK  
MĚŘ.: 1:100/1:100  
17. ČÁST

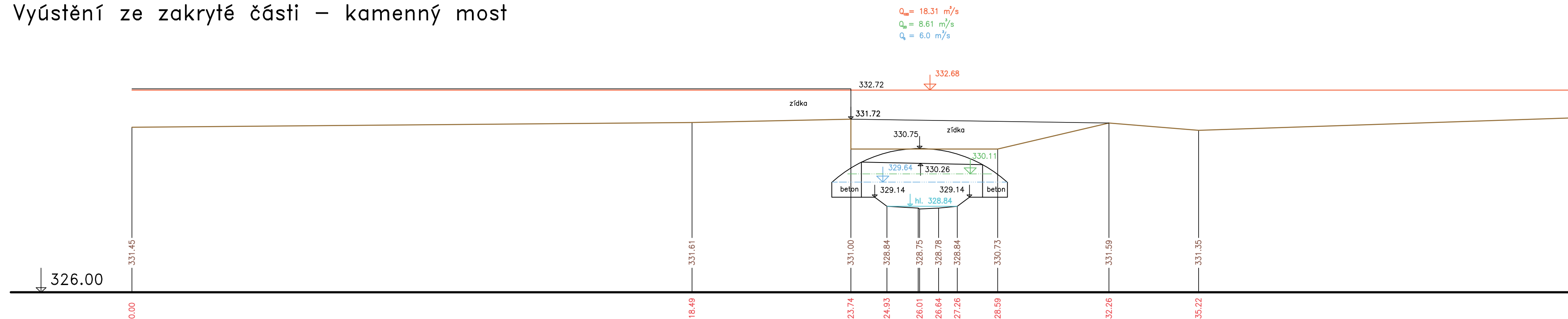
O64 km 16.23276  
Kamenný klenutý most – povodní strana



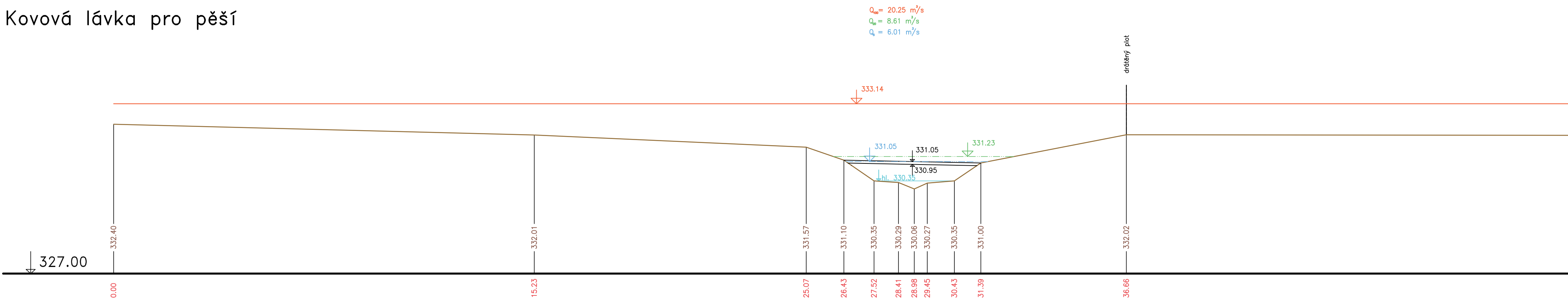
O66 km 16.47913  
Vtok do zakryté části toku




O65 km 16.24596  
Vyústění ze zakryté části – kamenný most



O67 km 16.58435  
Kovová lávka pro pěší



Výškový systém BaIt p.v.

Název akce:	<b>GENEREL TOKU ROKYTKA - II. etapa</b>	
Název přílohy:	Příčné řezy v objektech - Řičanský potok	Měřítko: 1 : 100/100
	17. část O64 - O67	Číslo přílohy: <b>3.6.1.4.17</b>