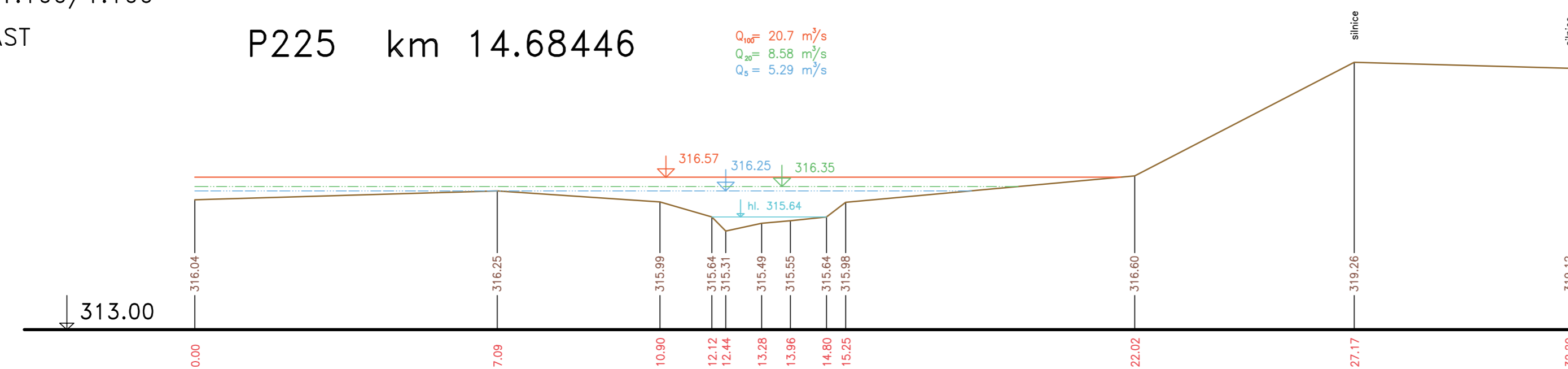


PŘÍČNÉ PROFILY
ŘÍČANSKÝ POTOK
MĚŘ.: 1:100/1:100
56. ČÁST

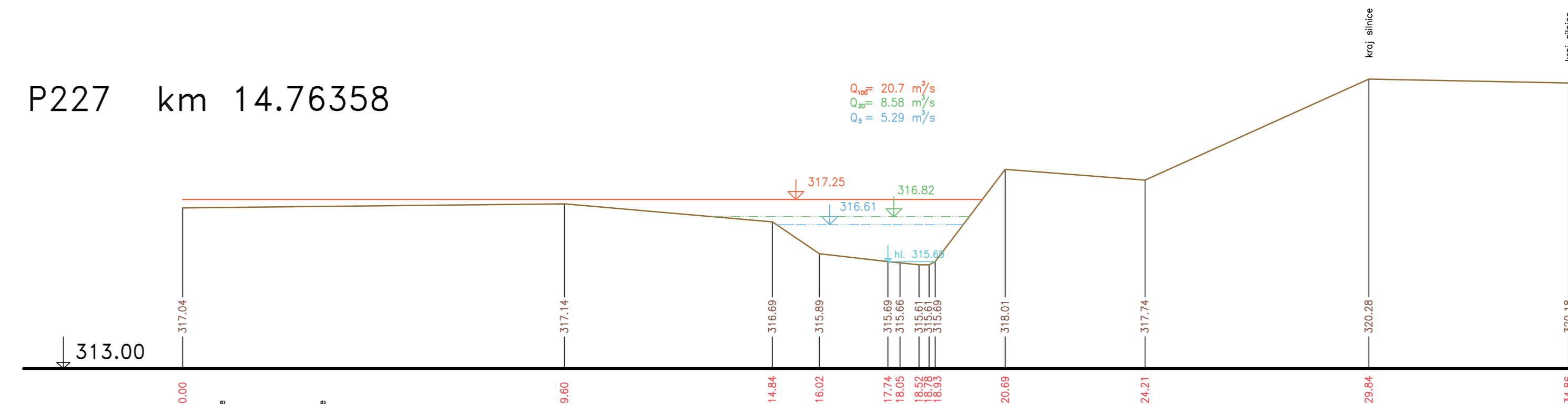
P225 km 14.68446

$Q_{\text{dř}} = 20.7 \text{ m}^3/\text{s}$
 $Q_{\text{sp}} = 8.58 \text{ m}^3/\text{s}$
 $Q_s = 5.29 \text{ m}^3/\text{s}$



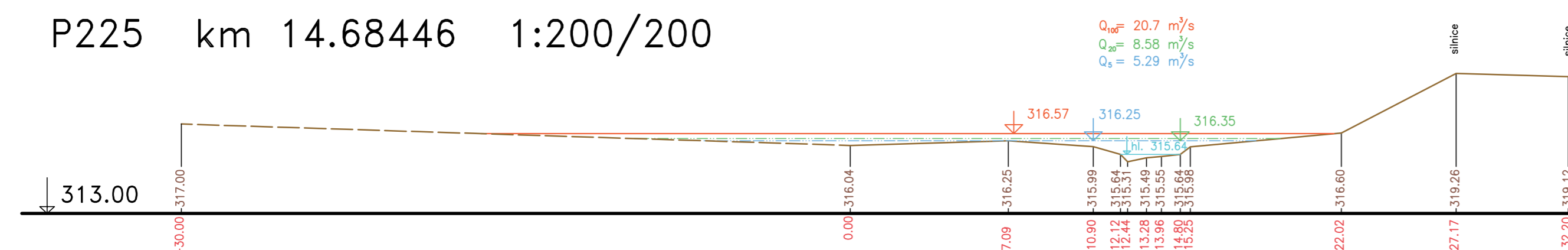
P227 km 14.76358

$Q_{\text{dř}} = 20.7 \text{ m}^3/\text{s}$
 $Q_{\text{sp}} = 8.58 \text{ m}^3/\text{s}$
 $Q_s = 5.29 \text{ m}^3/\text{s}$



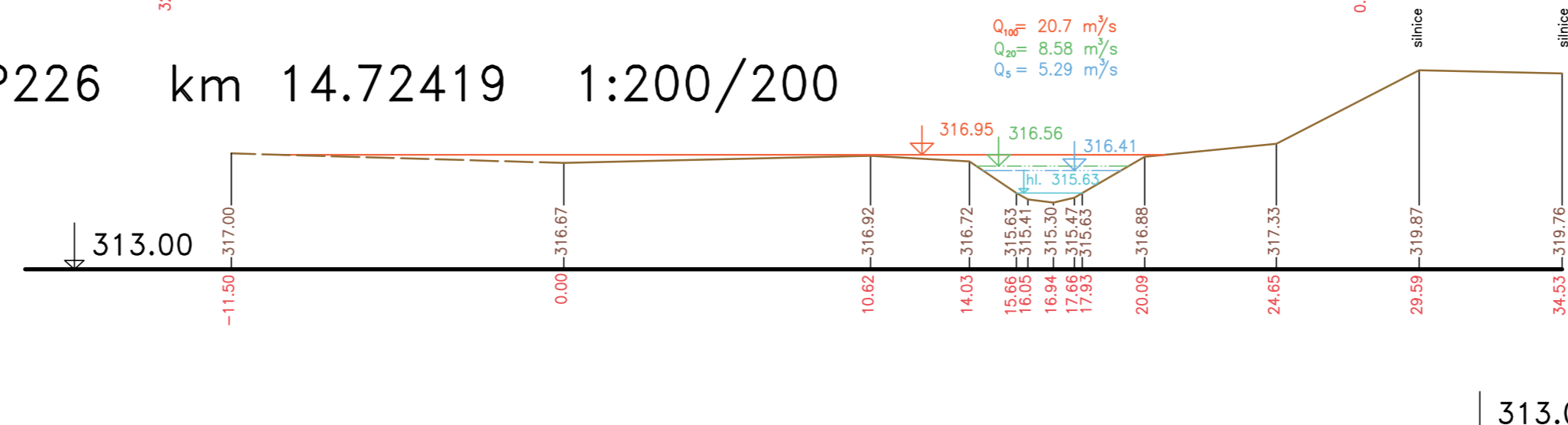
P225 km 14.68446 1:200/200

$Q_{\text{dř}} = 20.7 \text{ m}^3/\text{s}$
 $Q_{\text{sp}} = 8.58 \text{ m}^3/\text{s}$
 $Q_s = 5.29 \text{ m}^3/\text{s}$



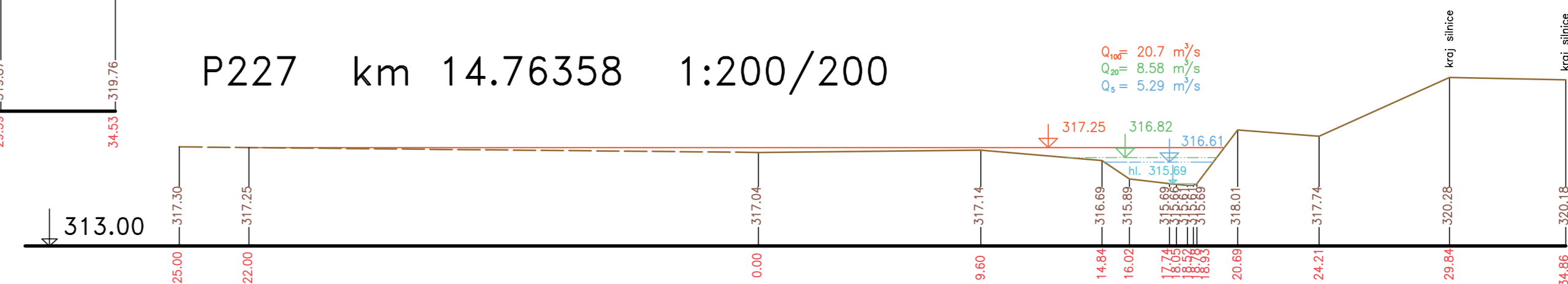
P226 km 14.72419 1:200/200

$Q_{\text{dř}} = 20.7 \text{ m}^3/\text{s}$
 $Q_{\text{sp}} = 8.58 \text{ m}^3/\text{s}$
 $Q_s = 5.29 \text{ m}^3/\text{s}$



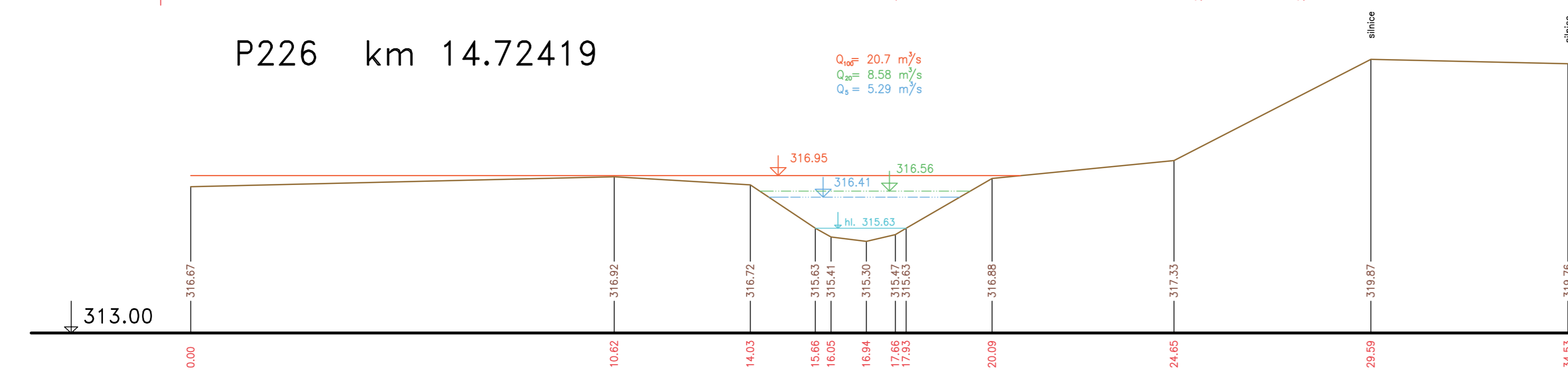
P227 km 14.76358 1:200/200

$Q_{\text{dř}} = 20.7 \text{ m}^3/\text{s}$
 $Q_{\text{sp}} = 8.58 \text{ m}^3/\text{s}$
 $Q_s = 5.29 \text{ m}^3/\text{s}$



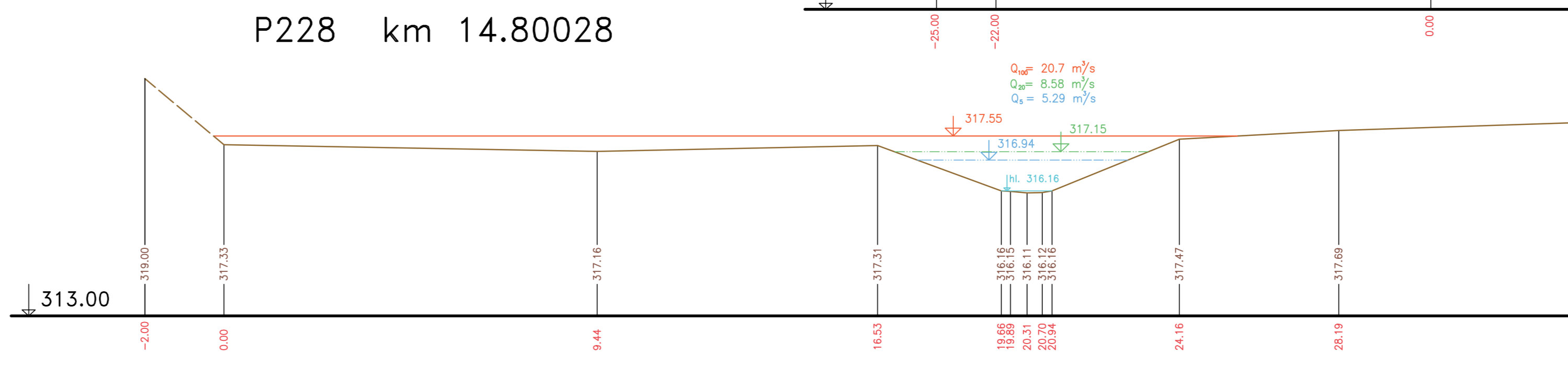
P226 km 14.72419

$Q_{\text{dř}} = 20.7 \text{ m}^3/\text{s}$
 $Q_{\text{sp}} = 8.58 \text{ m}^3/\text{s}$
 $Q_s = 5.29 \text{ m}^3/\text{s}$




P228 km 14.80028

$Q_{\text{dř}} = 20.7 \text{ m}^3/\text{s}$
 $Q_{\text{sp}} = 8.58 \text{ m}^3/\text{s}$
 $Q_s = 5.29 \text{ m}^3/\text{s}$



— Terén (zaměření)
- - - Terén (vynesení ze situace)

Výškový systém Balt p.v.

Název akce: GENEREL TOKU ROKYTKA - II. etapa	
Název přílohy: Příčné řezy korytem - Říčanský potok	Měřítko: 1 : 100/100
56. část P225 - P228	Číslo přílohy: 3.6.1.2.56