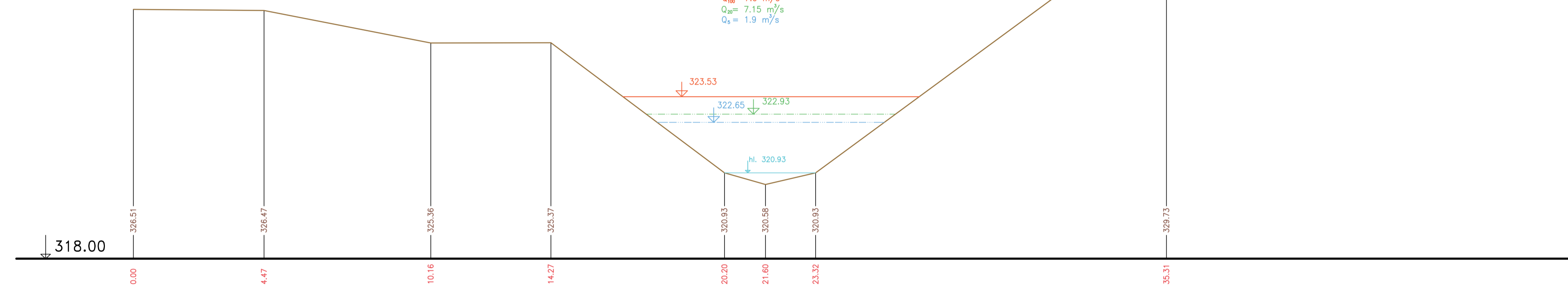
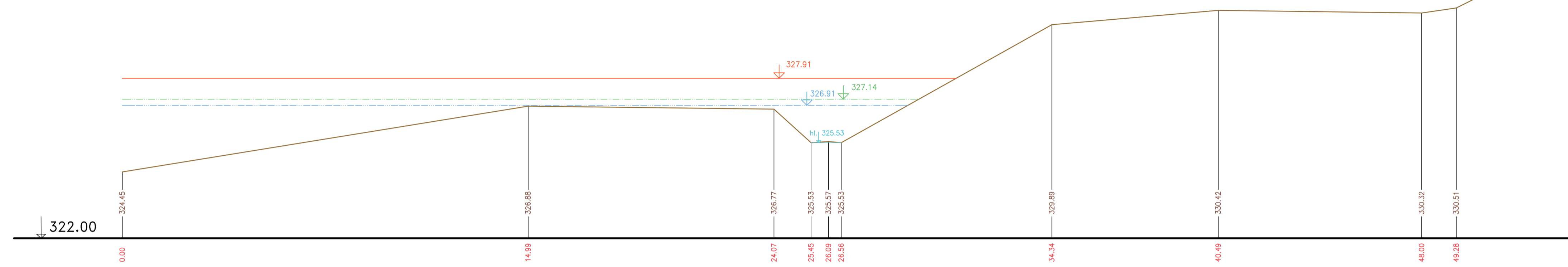


PŘÍČNÉ PROFILY
ŘIČANSKÝ POTOK
MĚŘ.: 1:100/1:100
59. ČÁST

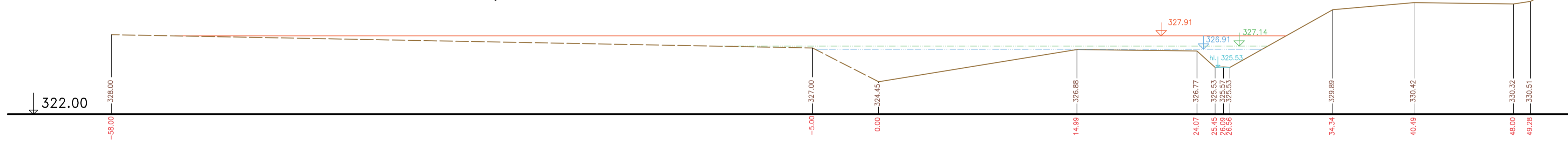
P237 km 15.30211



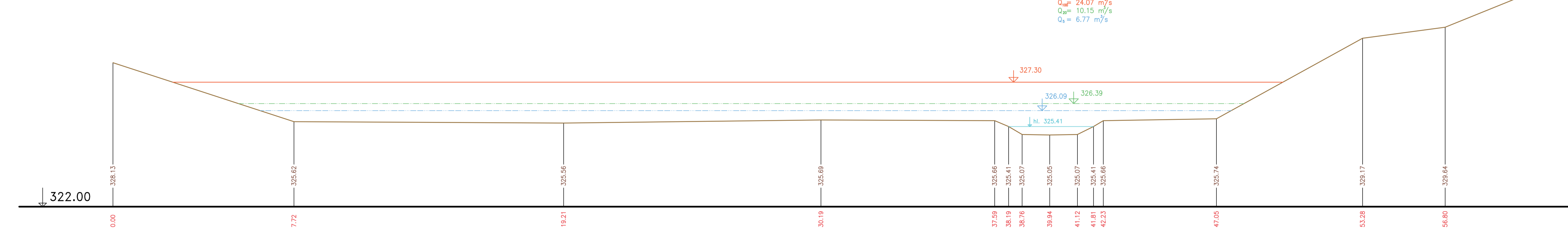
P239 km 15.80720



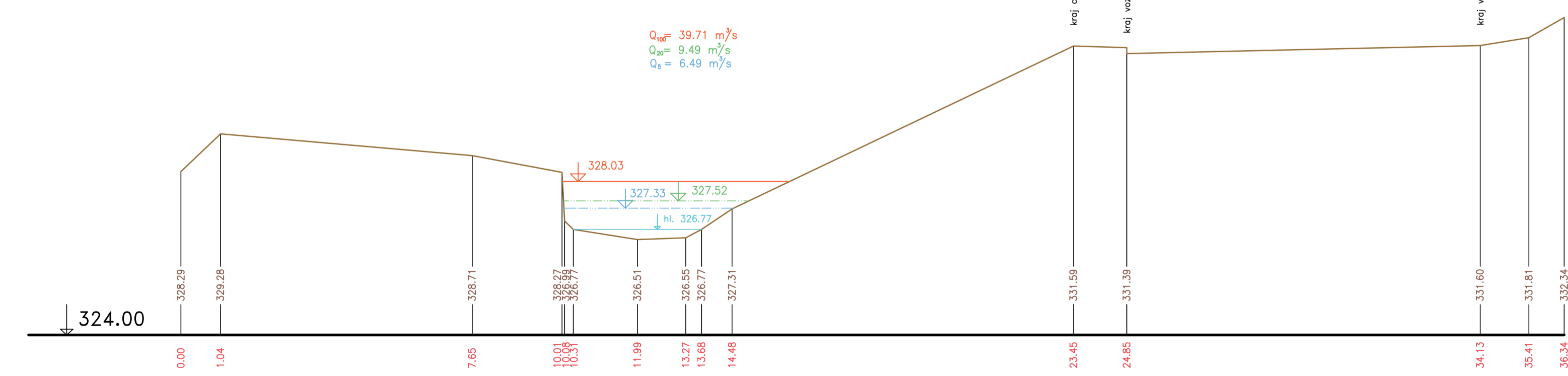
P239 km 15.80720 M 1:200/200



P238 km 15.71185



P240 km 15.85753



— Terén (zaměření)
 - - - Terén (vynesení ze situace)

Výškový systém Balt p.v.

Název akce: GENEREL TOKU ROKYTKA - II. etapa		
Název přílohy: Příčné řezy korytem - Řičanský potok	Měřítko: 1 : 100/100	
59. část P237 - P240		Číslo přílohy: 3.6.1.2.59