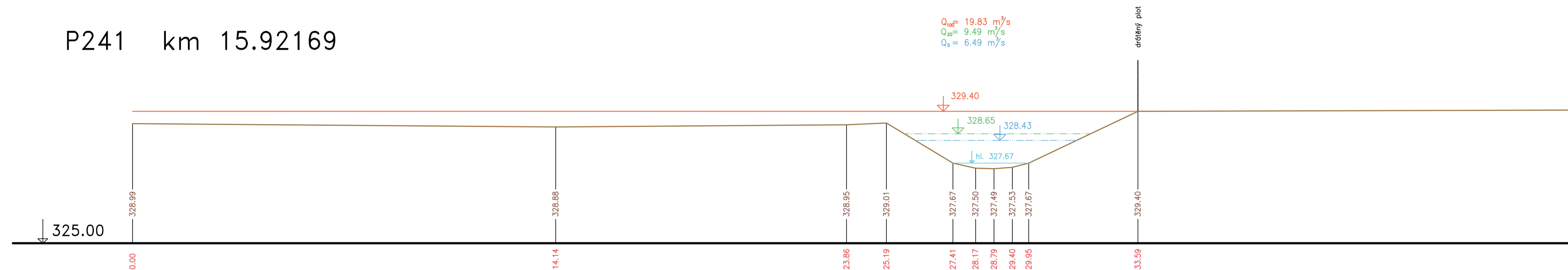
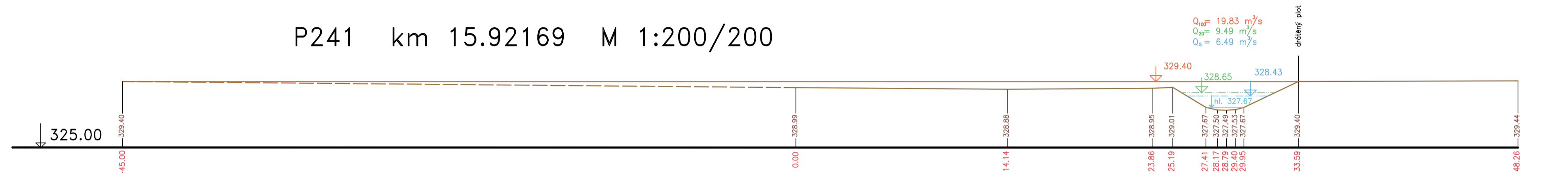


PŘÍČNÉ PROFILY
ŘIČANSKÝ POTOK
MĚŘ.: 1:100/1:100
60. ČÁST

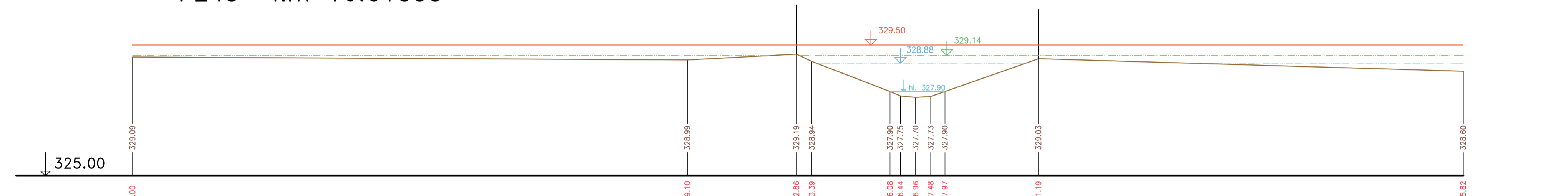
P241 km 15.92169



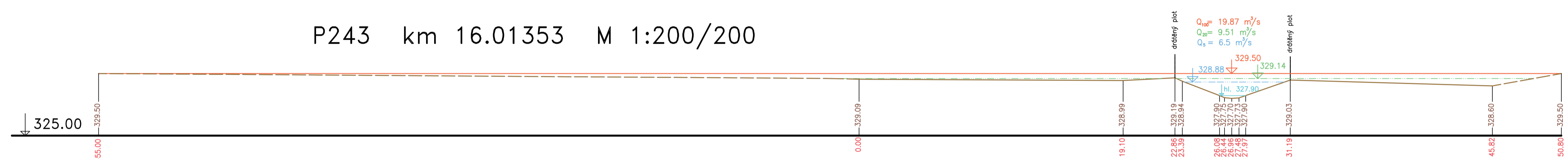
P241 km 15.92169 M 1:200/200



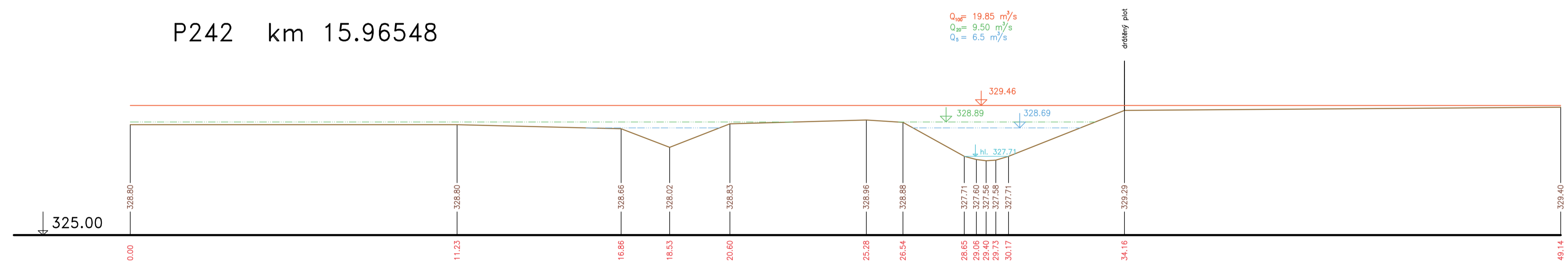
P243 km 16.01353



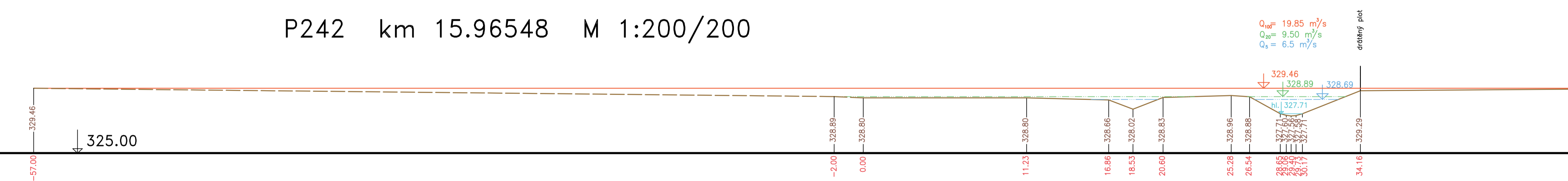
P243 km 16.01353 M 1:200/200



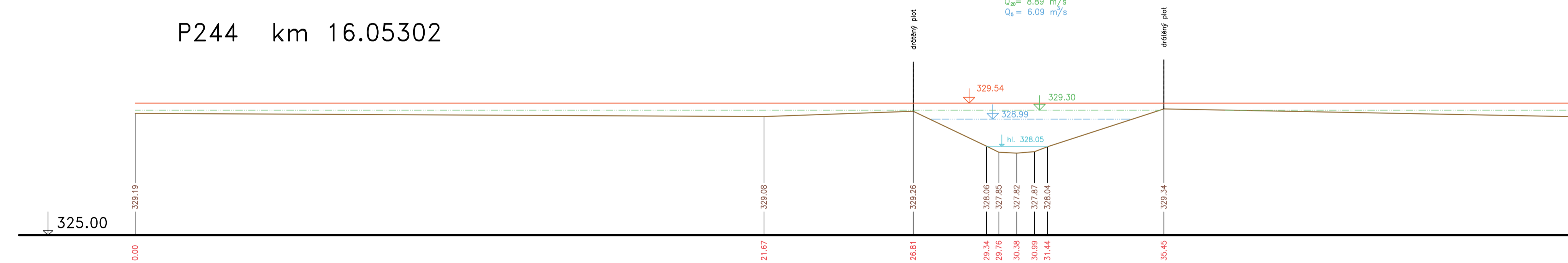
P242 km 15.96548



P242 km 15.96548 M 1:200/200



P244 km 16.05302



P244 km 16.05302 M 1:200/200



— Terén (zaměření)
- - - Terén (vynesení ze situace)

Výškový systém Balt p.v.

Název akce: GENEREL TOKU ROKYTKA - II. etapa	
Název přílohy: Příčné řezy korytem - Řičanský potok	Měřítko: 1 : 100/100
60. část P241 - P244	Číslo přílohy: 3.6.1.2.60