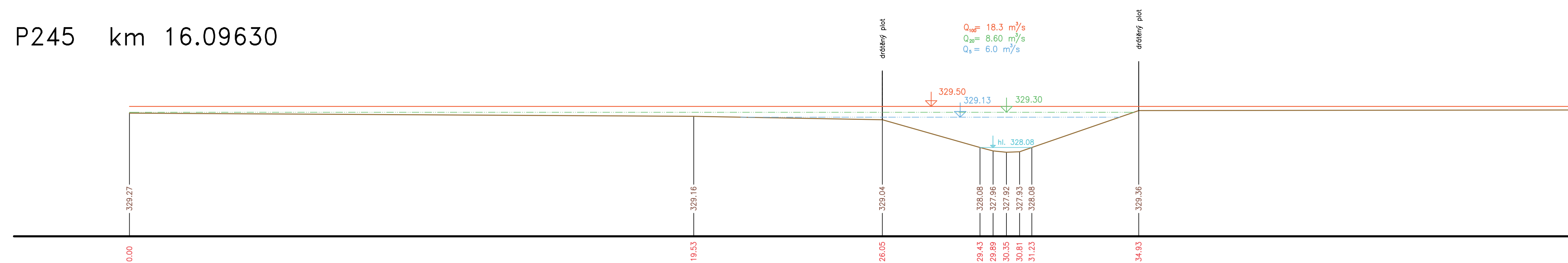
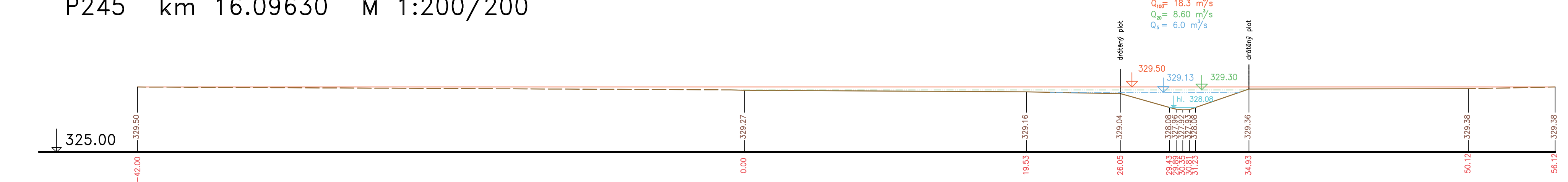


PŘÍČNÉ PROFILY  
ŘÍČANSKÝ POTOK  
MĚŘ.: 1:100/1:100  
61. ČÁST

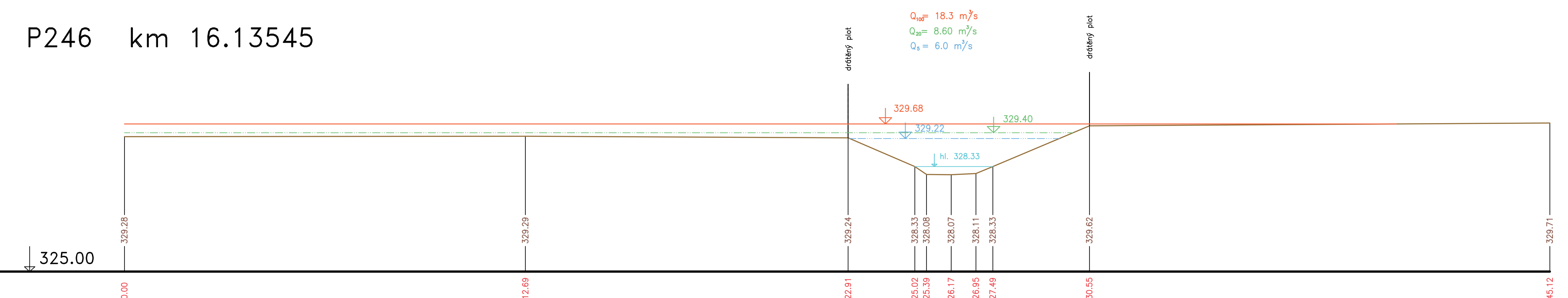
P245 km 16.09630




P245 km 16.09630 M 1:200/200



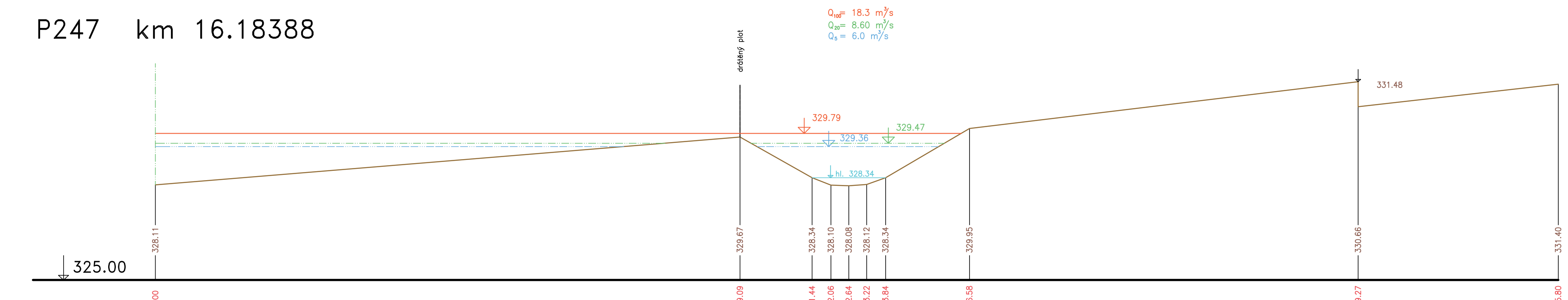
P246 km 16.13545



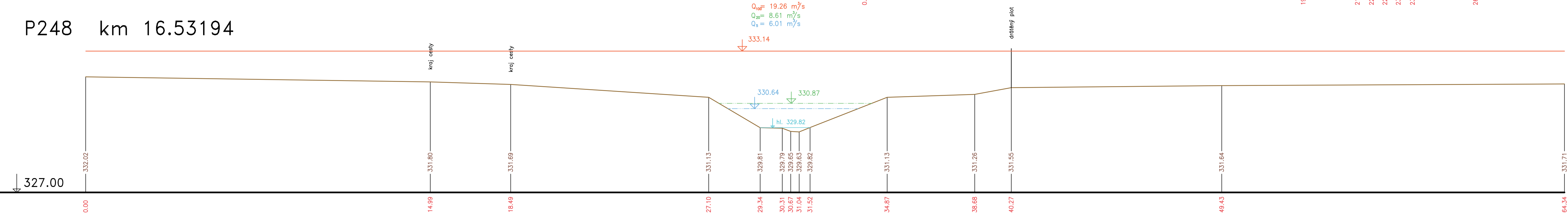
P247 km 16.18388 M 1:200/200



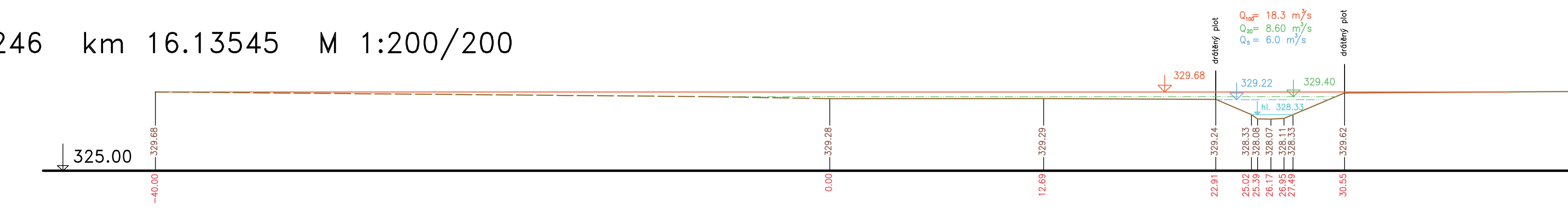
P247 km 16.18388



P248 km 16.53194



P246 km 16.13545 M 1:200/200



— Terén (zaměření)  
 - - - Terén (vynesení ze situace)

Výškový systém: Balt p.v.

Název akce:	<b>GENEREL TOKU ROKYTKA - II. etapa</b>	
Název přílohy:	Příčné řezy korytem - Říčanský potok	Mřítko: 1 : 100/100
Číslo přílohy:	61. část P245 - P248	Číslo přílohy: 3.6.1.2.61