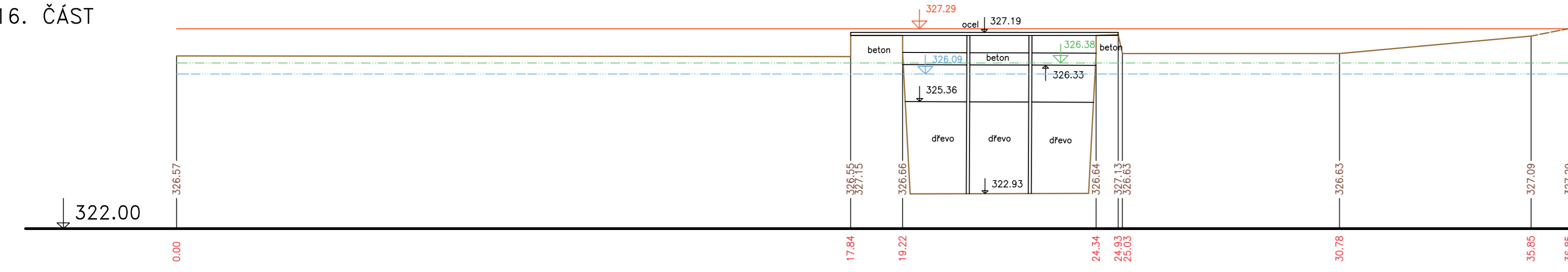


PŘÍČNÉ PROFILY
ŘÍČANSKÝ POTOK
MĚŘ.: 1:100/1:100
16. ČÁST

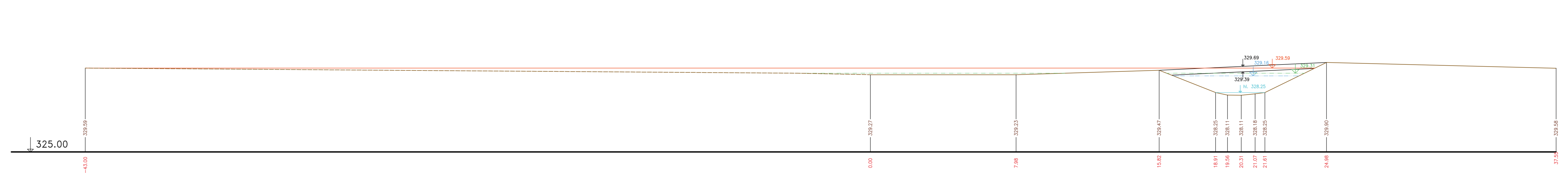
O60 km 15.36239
Betonová lávka + dřevěné stavidlo

$Q_{max} = 19.06 \text{ m}^3/\text{s}$
 $Q_{av} = 7.16 \text{ m}^3/\text{s}$
 $Q = 4.29 \text{ m}^3/\text{s}$
Mlýnský rybník



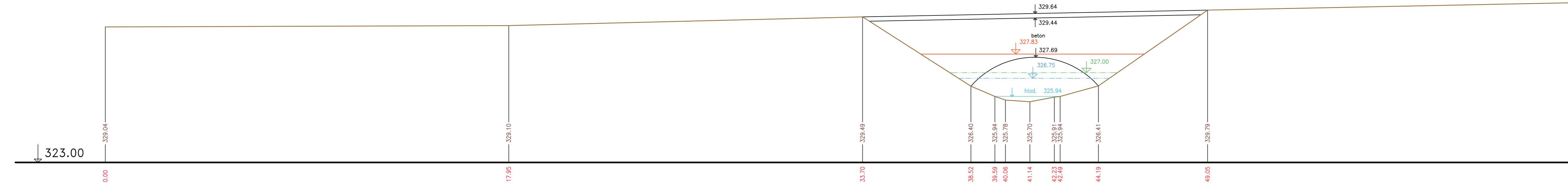
O63 km 16.11612
Lávka ocelová

$Q_{max} = 18.3 \text{ m}^3/\text{s}$
 $Q_{av} = 8.60 \text{ m}^3/\text{s}$
 $Q = 6.0 \text{ m}^3/\text{s}$



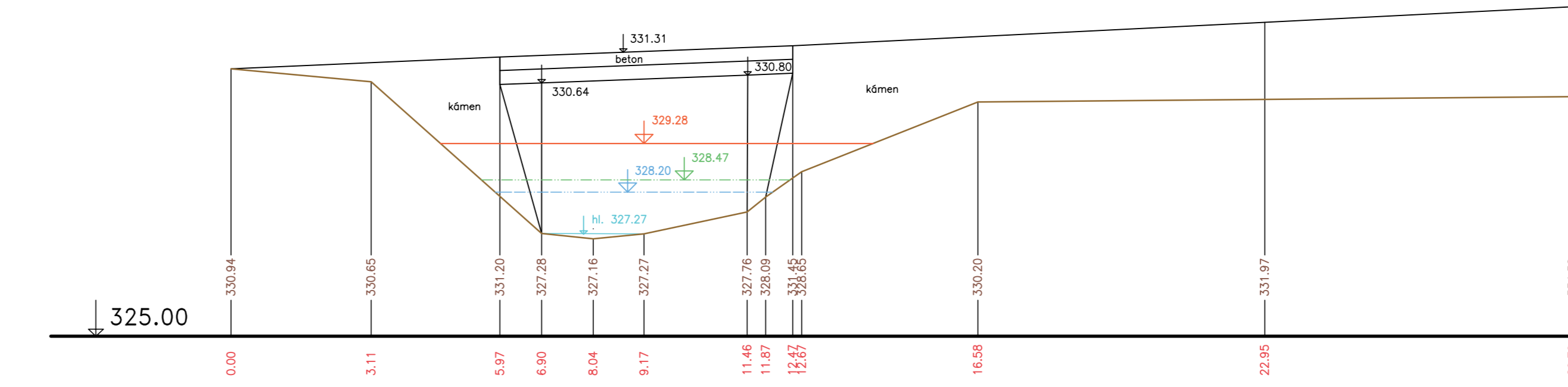
O61 km 15.76146
Most kamenný klenutý

$Q_{max} = 20.02 \text{ m}^3/\text{s}$
 $Q_{av} = 9.78 \text{ m}^3/\text{s}$
 $Q = 6.54 \text{ m}^3/\text{s}$



O62 km 15.87569
Most kamenný, beton. překlád

$Q_{max} = 19.82 \text{ m}^3/\text{s}$
 $Q_{av} = 9.49 \text{ m}^3/\text{s}$
 $Q = 6.49 \text{ m}^3/\text{s}$



— Terén (zaměření)
- - - Terén (vynesení ze situace)

Výškový systém Balt p.v.

Název akce:	GENEREL TOKU ROKYTKA - II. etapa	
Název přílohy:	Příčné řezy v objektech - Říčanský potok	Měřítko: 1 : 100/100
Číslo přílohy:	16. část O60 - O63	Číslo přílohy: 3.6.1.4.16