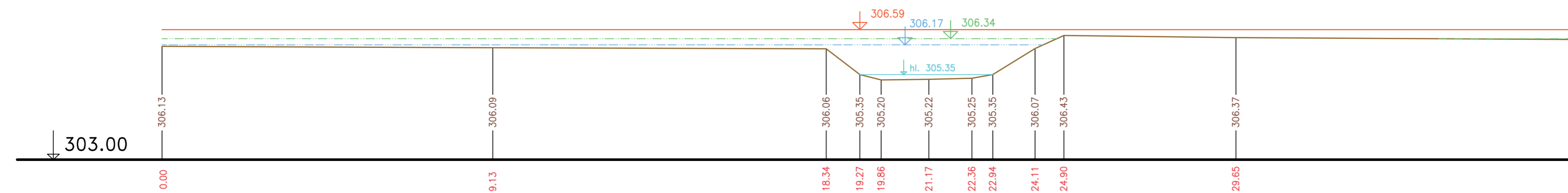


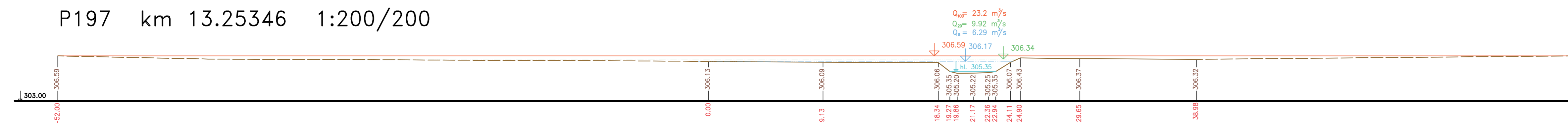
PŘÍČNÉ PROFILY
ŘÍČANSKÝ POTOK
MĚŘ.: 1:100/1:100
49. ČÁST

P197 km 13.25346

$Q_{wf} = 23.2 \text{ m}^3/\text{s}$
 $Q_{wz} = 9.92 \text{ m}^3/\text{s}$
 $Q_s = 6.29 \text{ m}^3/\text{s}$

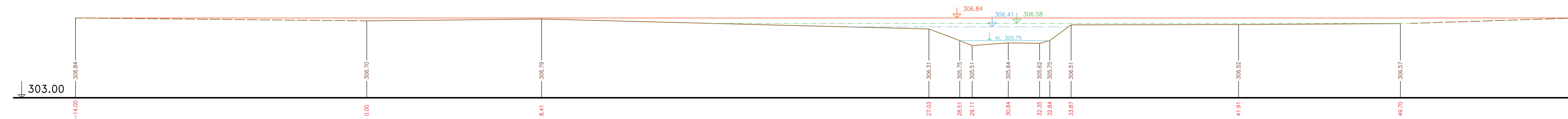


P197 km 13.25346 1:200/200



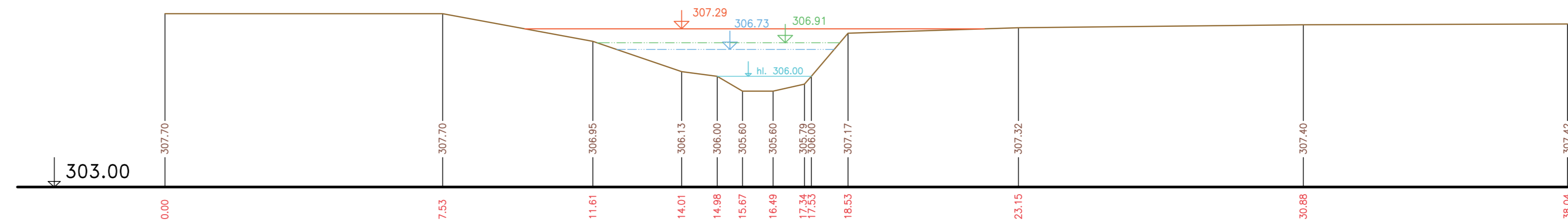
P198 km 13.31781

$Q_{wf} = 23.21 \text{ m}^3/\text{s}$
 $Q_{wz} = 9.92 \text{ m}^3/\text{s}$
 $Q_s = 6.29 \text{ m}^3/\text{s}$



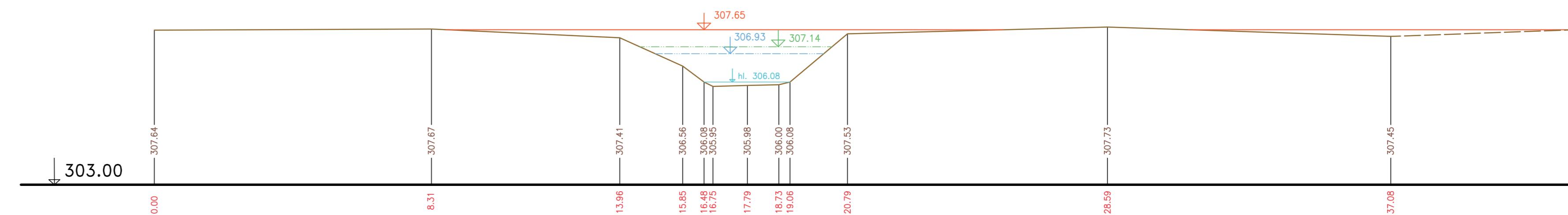
P199 km 13.39299

$Q_{wf} = 23.21 \text{ m}^3/\text{s}$
 $Q_{wz} = 9.92 \text{ m}^3/\text{s}$
 $Q_s = 6.29 \text{ m}^3/\text{s}$




P200 km 13.43235

$Q_{wf} = 23.21 \text{ m}^3/\text{s}$
 $Q_{wz} = 9.92 \text{ m}^3/\text{s}$
 $Q_s = 6.29 \text{ m}^3/\text{s}$



— Terén (zaměření)
- - - Terén (vynesení ze situace)

Výškový systém Balt p.v.

Název akce: GENEREL TOKU ROKYTKA - II. etapa	
Název přílohy: Příčné řezy korytem - Říčanský potok	Měřítko: 1 : 100/100
49. část P197 - P200	Číslo přílohy: 3.6.1.2.49