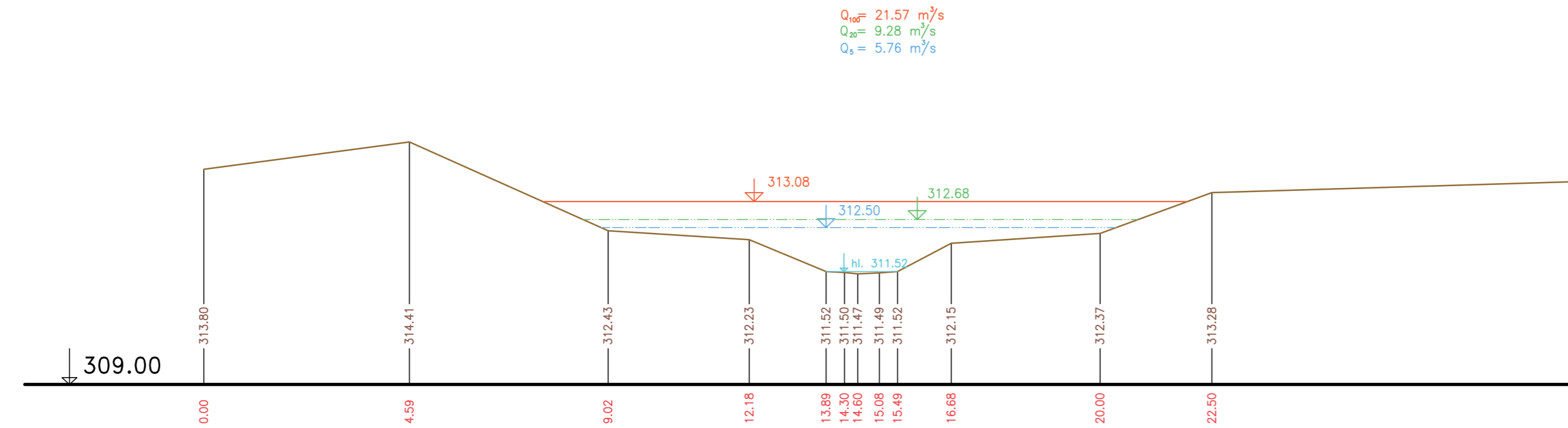
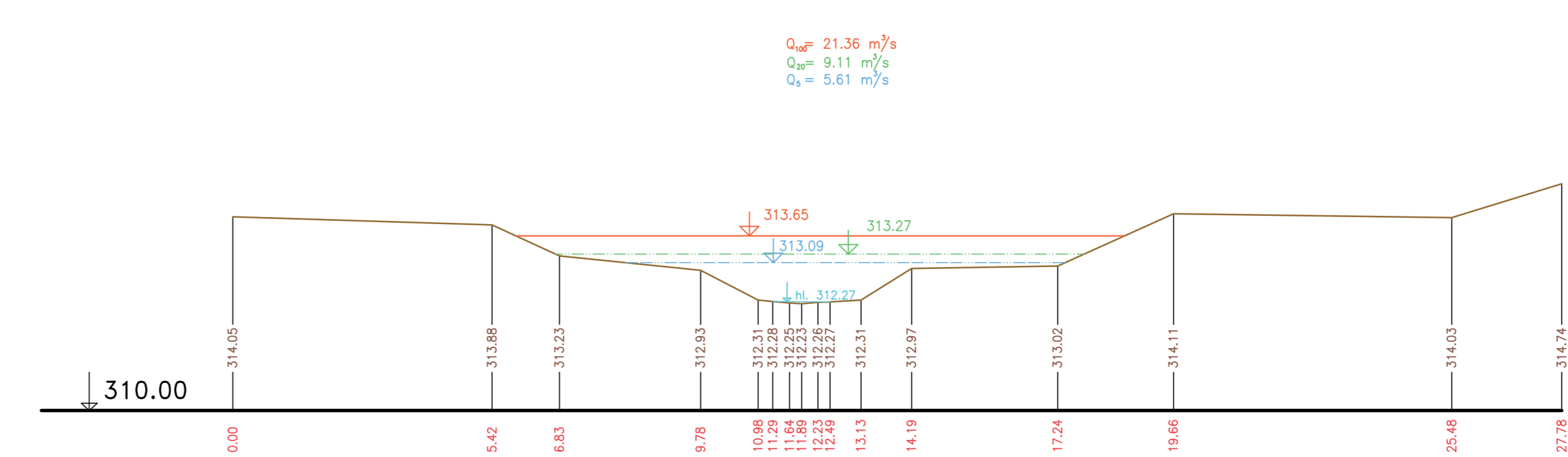


PŘÍČNÉ PROFILY
ŘÍČANSKÝ POTOK
MĚŘ.: 1:100/1:100
53. ČÁST

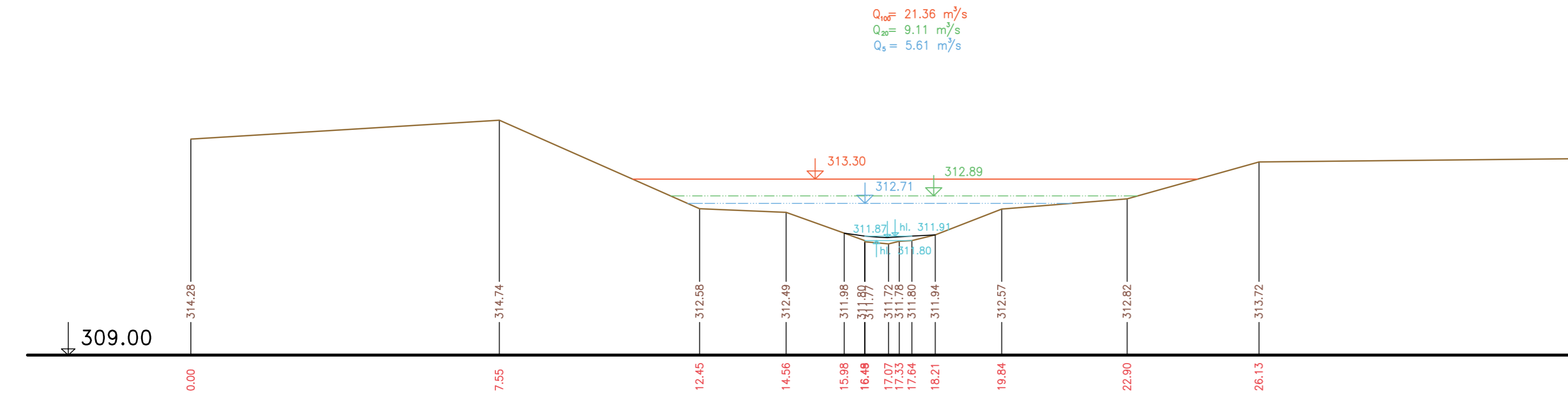
P213 km 14.15682



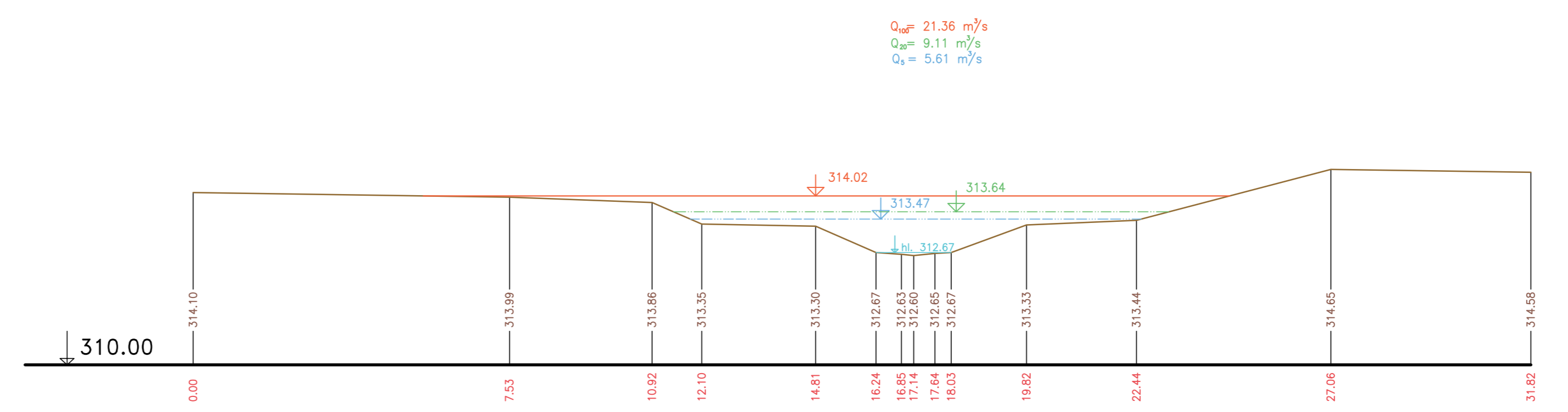
P215 km 14.25287



P214 km 14.20105 stupeň



P216 km 14.29979



Výškový systém Balt p.v.

Název akce:	GENEREL TOKU ROKYTKA - II. etapa	
Název přílohy:	Příčné řezy korytem - Říčanský potok	Měřítko: 1 : 100/100
	53. část P213 - P216	Číslo přílohy: 3.6.1.2.53