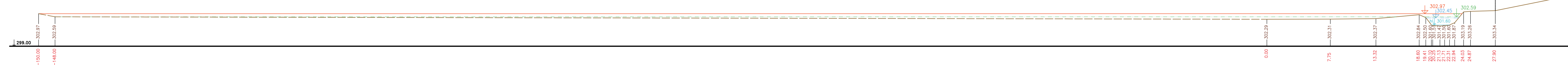
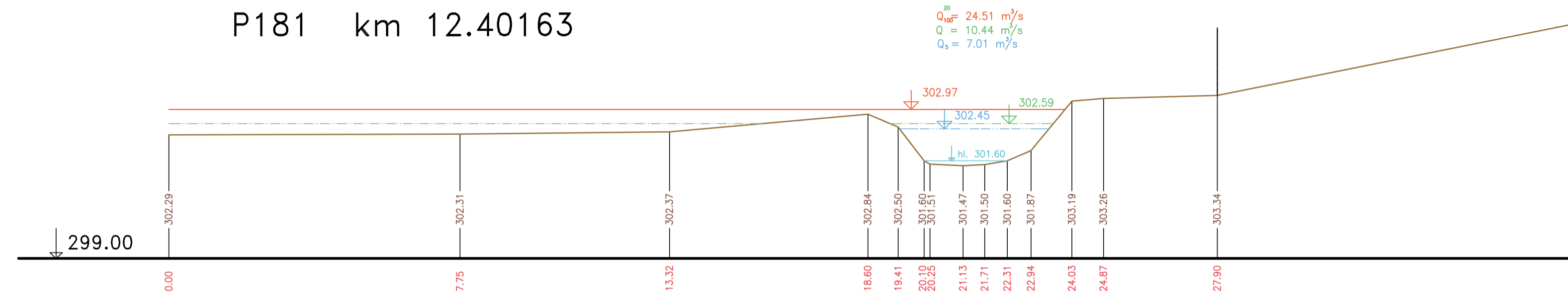


PŘÍČNÉ PROFILY  
 ŘÍČANSKÝ POTOK  
 MĚŘ.: 1:100/1:100  
 45. ČÁST

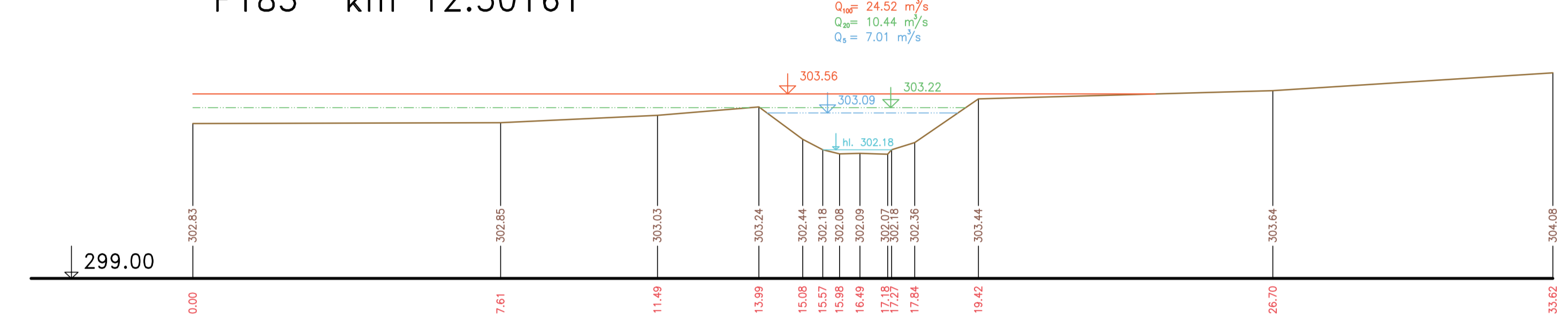
P181 km 12.40163 M 1:200/200



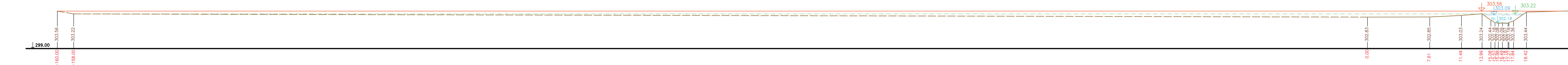
P181 km 12.40163



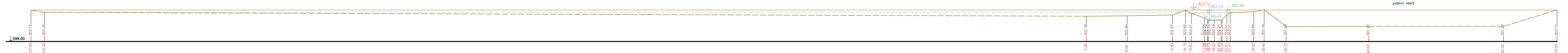
P183 km 12.50161



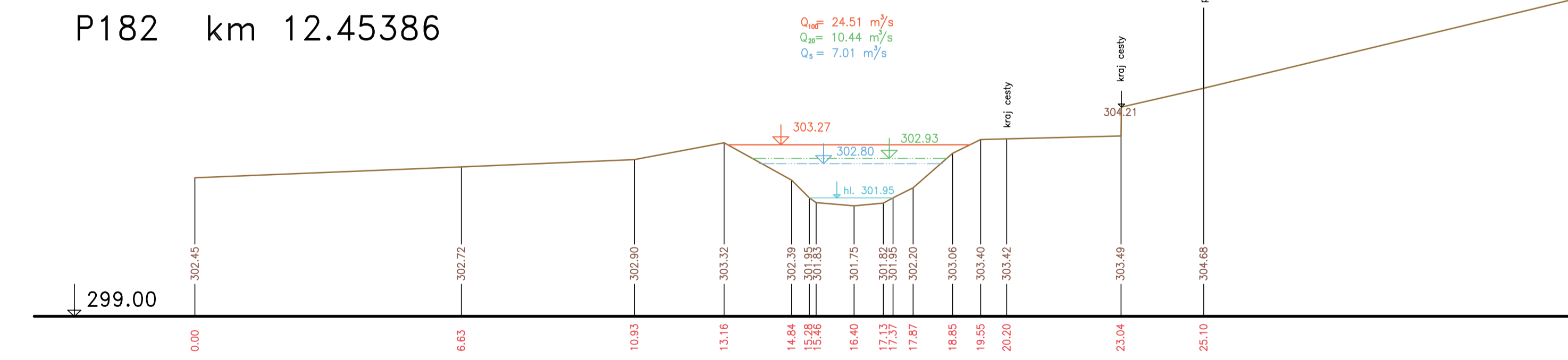
P183 km 12.50161 M 1:200/200



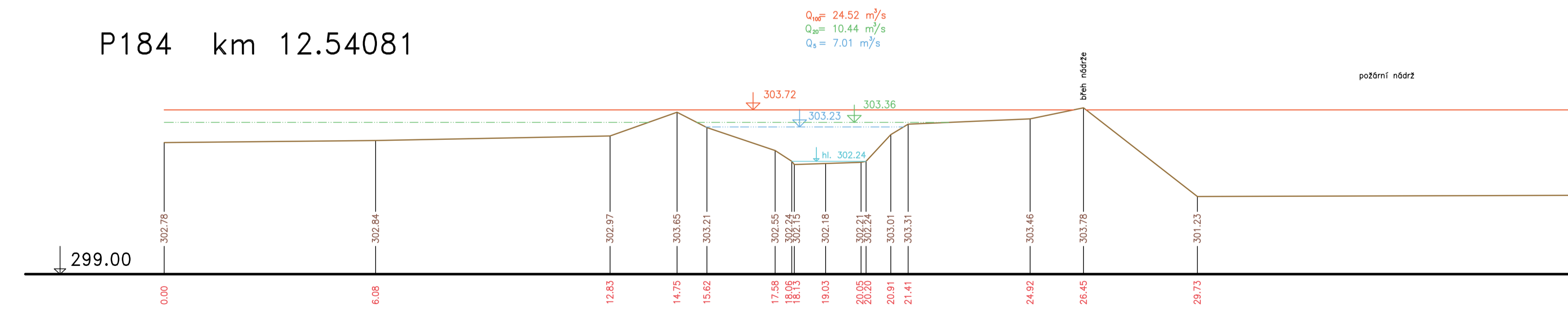
P184 km 12.54081 M 1:200/200



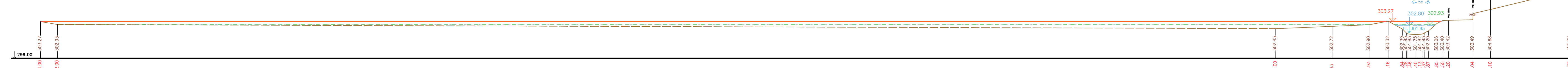
P182 km 12.45386



P184 km 12.54081



P182 km 12.45386 M 1:200/200



— Terén (zaměření)  
 - - - Terén (vynesení ze situace)

Výzkový systém Balt p.v.

Město: <b>GENEREL TOKU ROKYTKA - II. etapa</b>			
Název příčky:	Příčné řezy korytem - Říčanský potok	Měřítko:	1 : 100/100
Číslo příčky:	45. část P181 - P184	Číslo příčky:	<b>3.6.1.2.45</b>