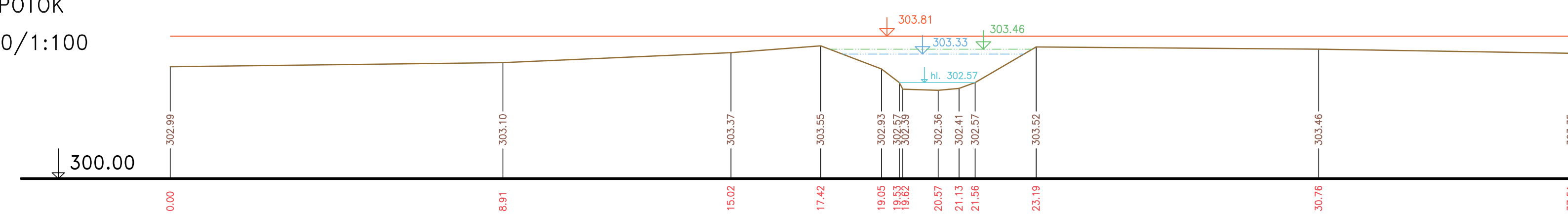
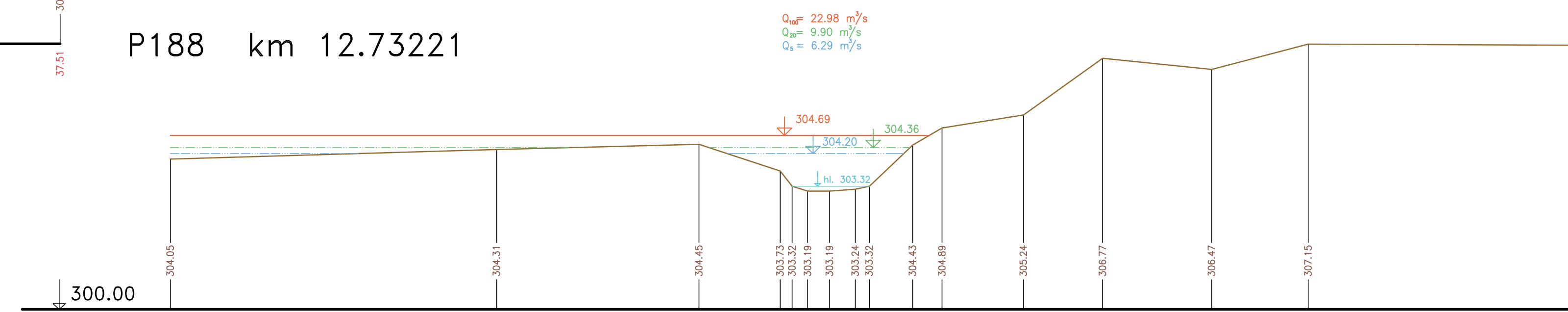


PŘÍČNÉ PROFILY  
ŘÍČANSKÝ POTOK  
MĚŘ.: 1:100/1:100  
46. ČÁST

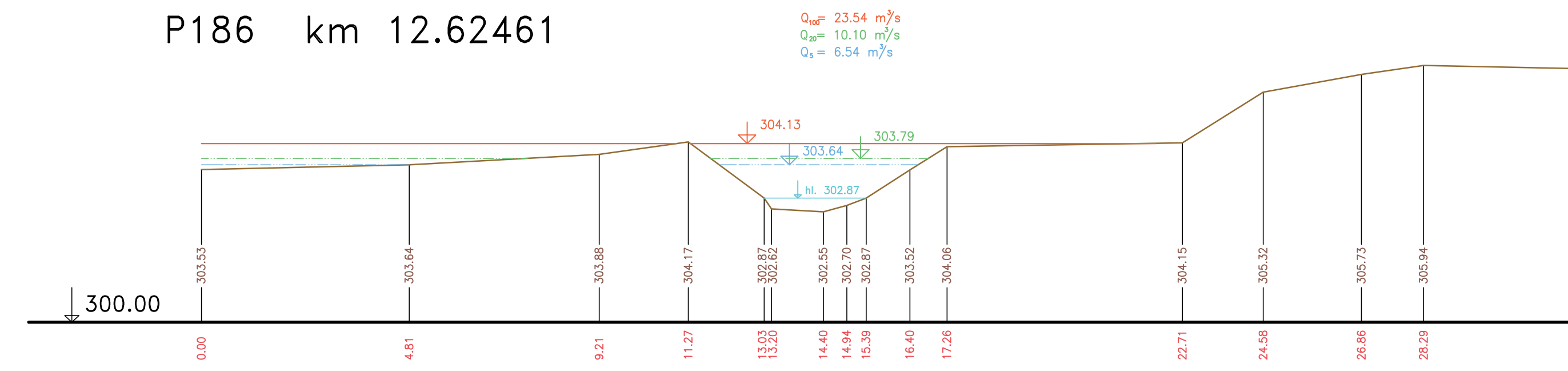
P185-U16 km 12.57218



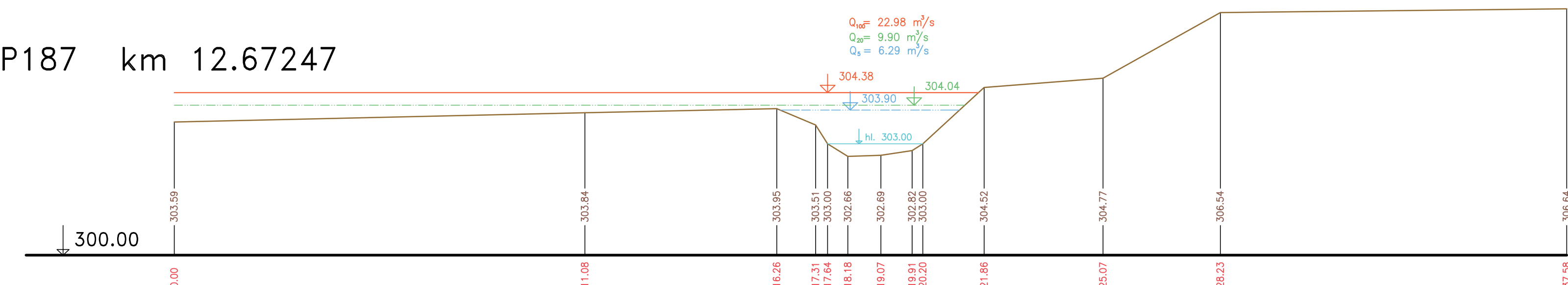
P188 km 12.73221



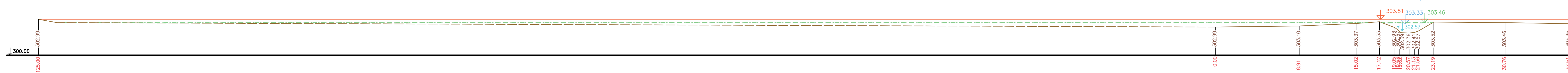
P186 km 12.62461



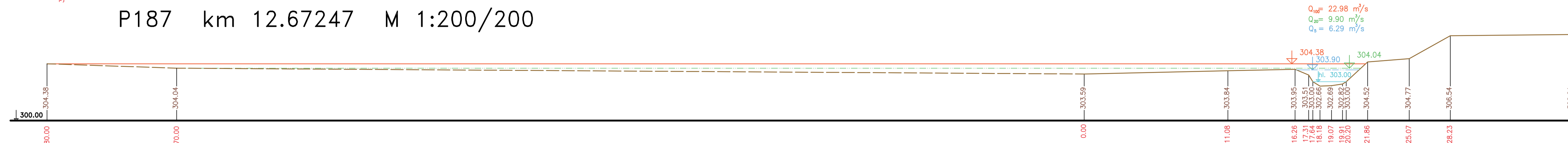
P187 km 12.67247



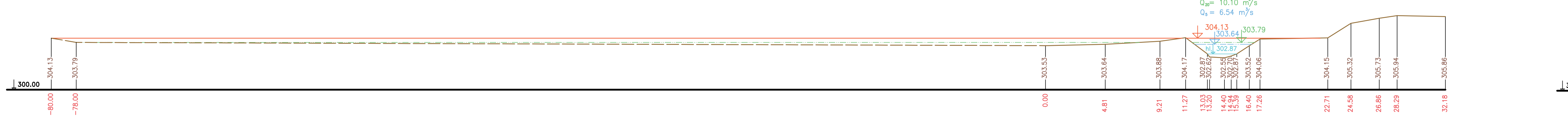
P185-U16 km 12.57218 M 1:200/200



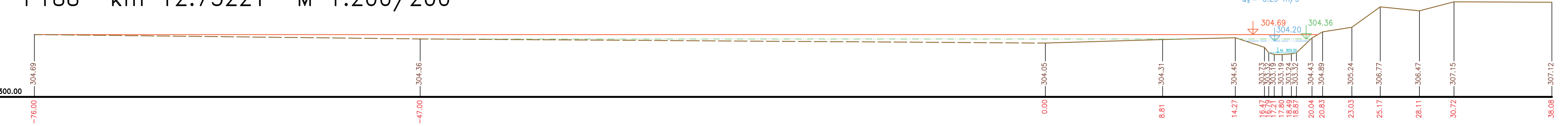
P187 km 12.67247 M 1:200/200



P186 km 12.62461 M 1:200/200



P188 km 12.73221 M 1:200/200



Výškový systém Balt p.v.

Mězve akce:	<b>GENEREL TOKU ROKYTKA - II. etapa</b>	
Název přílohy:	Příčné řezy korytem - Říčanský potok	MÁŠTBA: 1 : 100/100
Číslo přílohy:	46. část P185 - P188	Číslo přílohy: 3.6.1.2.46