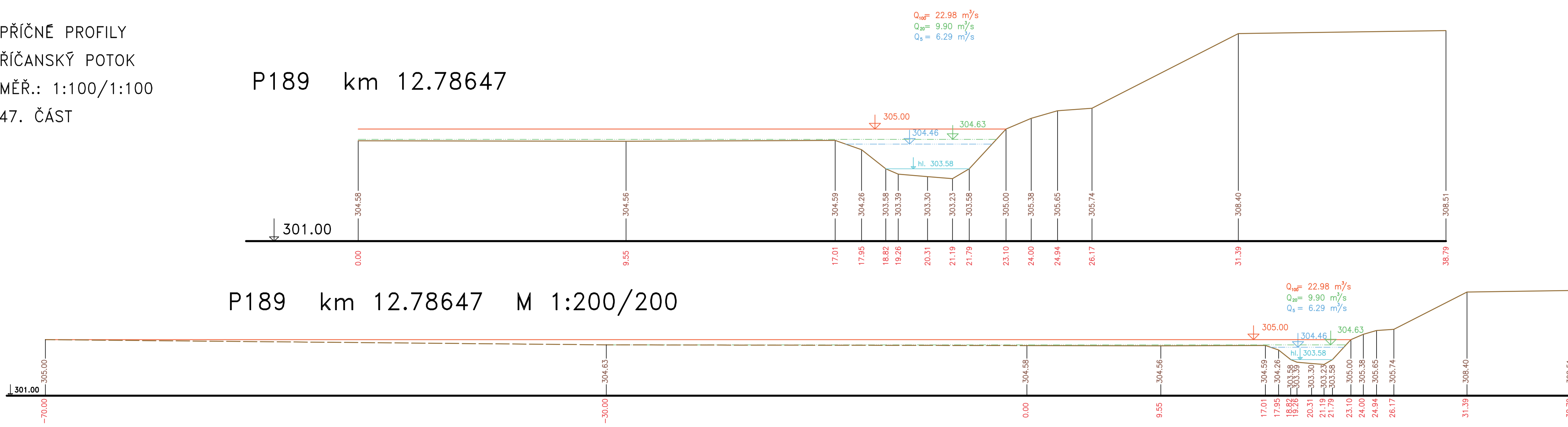


PŘÍČNÉ PROFILY  
ŘIČANSKÝ POTOK  
MĚŘ.: 1:100/1:100  
47. ČÁST

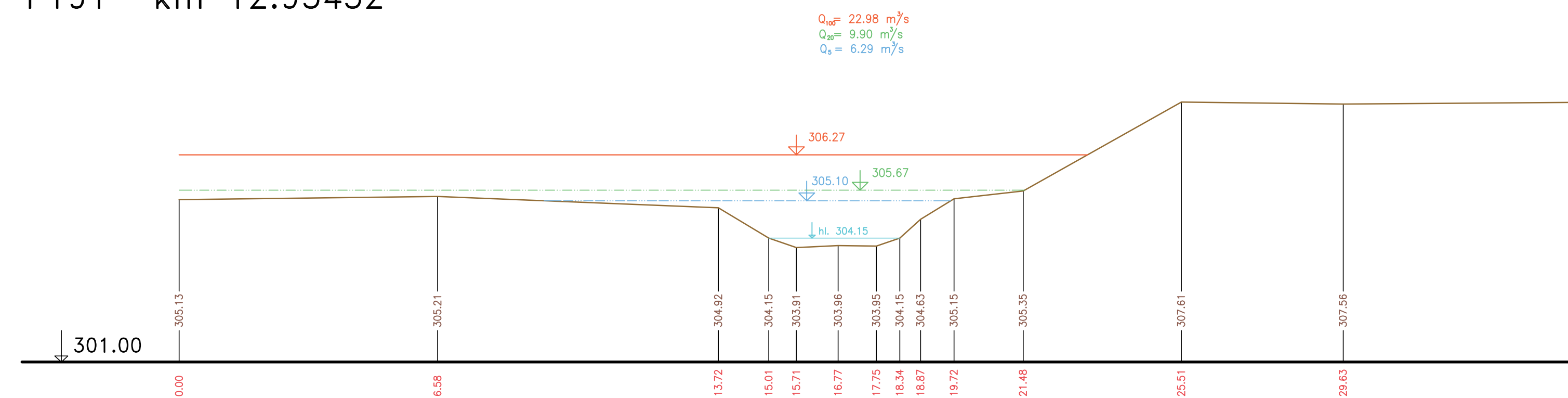
P189 km 12.78647

P189 km 12.78647 M 1:200/200



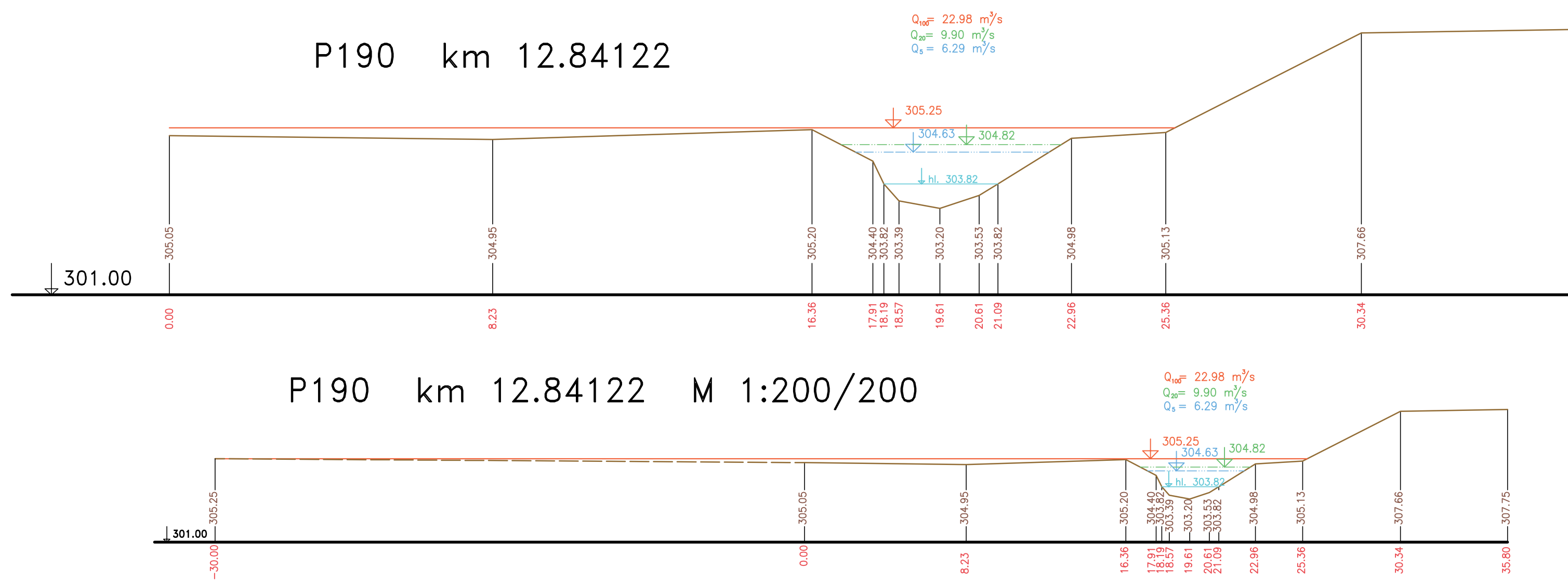
P191 km 12.93432

P191 km 12.93432 M 1:200/200



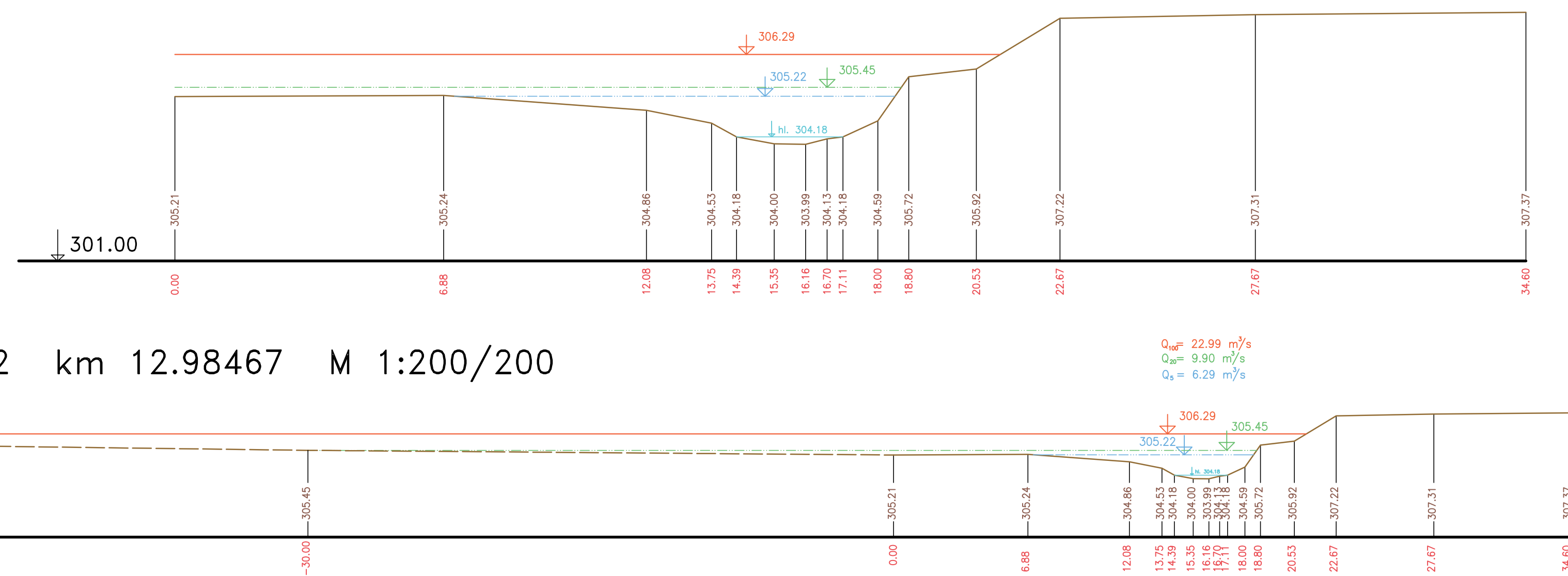
P190 km 12.84122

P190 km 12.84122 M 1:200/200



P192 km 12.98467

P192 km 12.98467 M 1:200/200



— Terén (zaměření)  
- - - Terén (vyneseno ze situace)

Výškový systém Balt p.v.

Název akce: <b>GENEREL TOKU ROKYTKA - II. etapa</b>		
Název přílohy: Příčné řezy korytem - Řičanský potok		
47. část P189 - P192		Měřítko: 1 : 100/100 Číslo přílohy: <b>3.6.1.2.47</b>