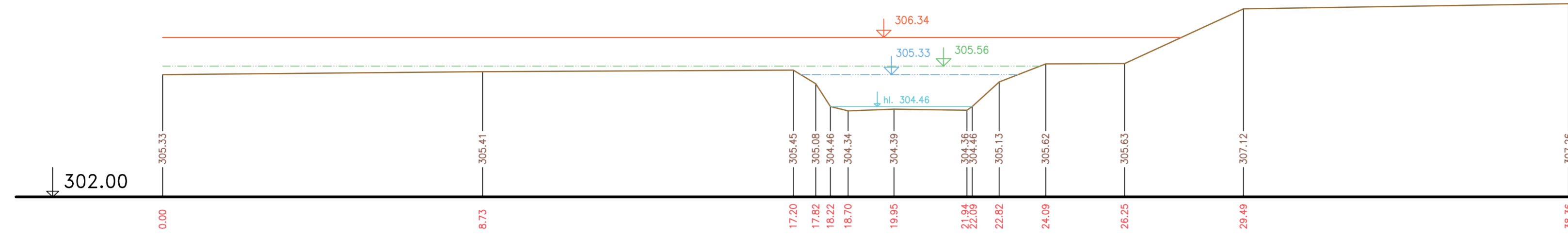
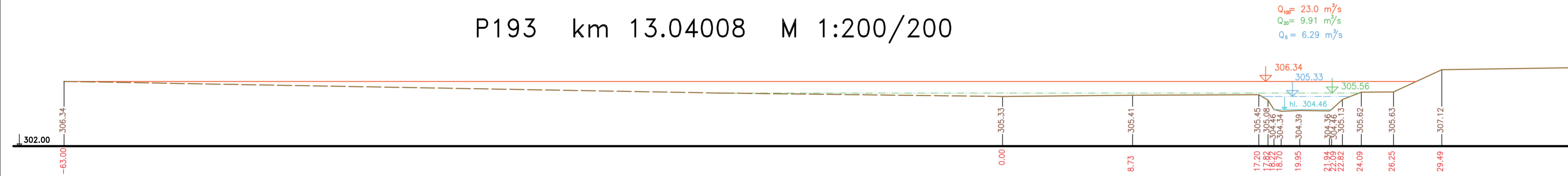


PŘÍČNÉ PROFILY  
ŘÍČANSKÝ POTOK  
MĚŘ.: 1:100/1:100  
48. ČÁST

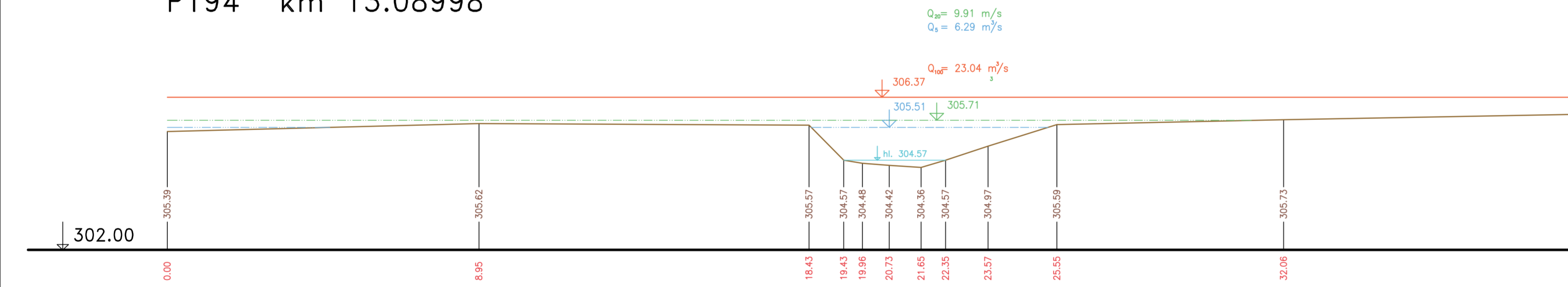
P193 km 13.04008



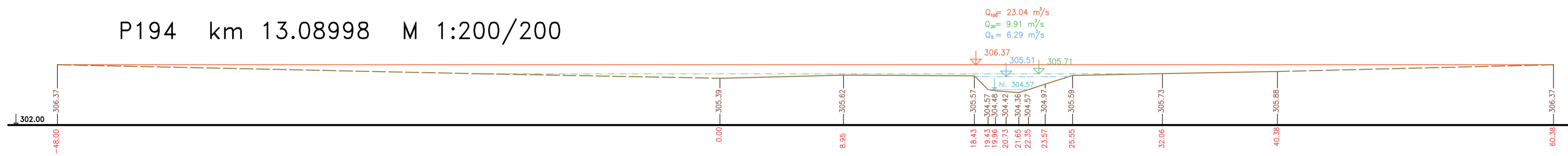
P193 km 13.04008 M 1:200/200



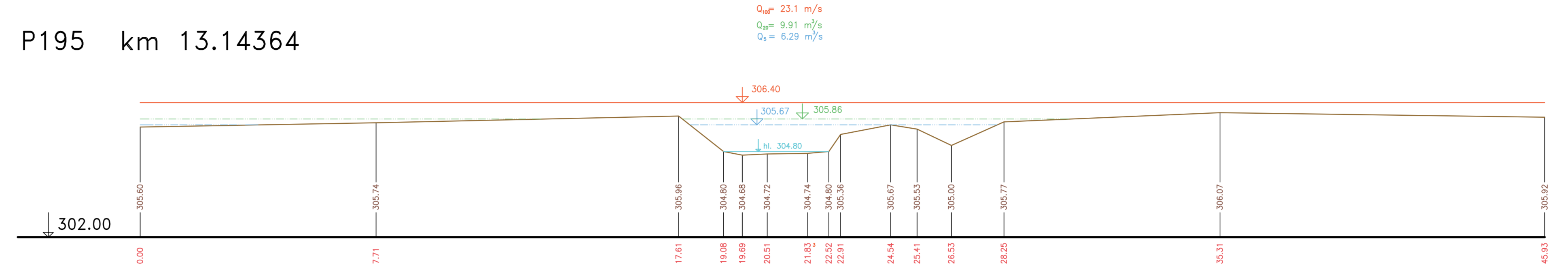
P194 km 13.08998



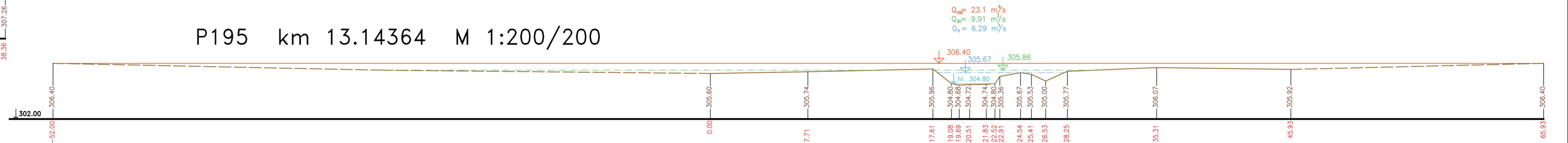
P194 km 13.08998 M 1:200/200



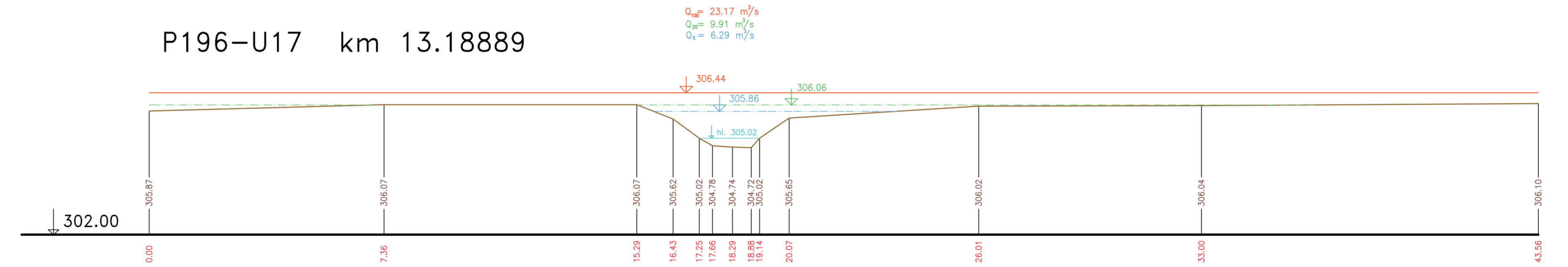
P195 km 13.14364



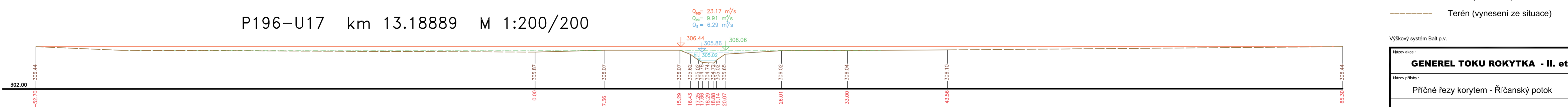
P195 km 13.14364 M 1:200/200



P196-U17 km 13.18889



P196-U17 km 13.18889 M 1:200/200



— Terén (zaměření)  
- - - Terén (vynesení ze situace)

Výškový systém Balt p.v.

Mikrovloha:	<b>GENEREL TOKU ROKYTKA - II. etapa</b>	
Název příčky:	Příčné řezy korytem - Říčanský potok	Mřížka:
		Mřížka:
		Česká příčka:
	48. část P193 - P196	1 : 100/100
		<b>3.6.1.2.48</b>