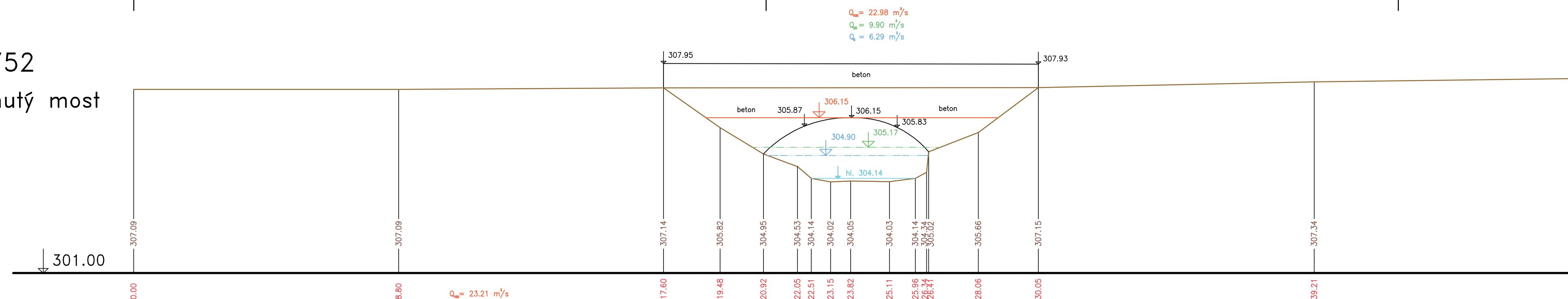
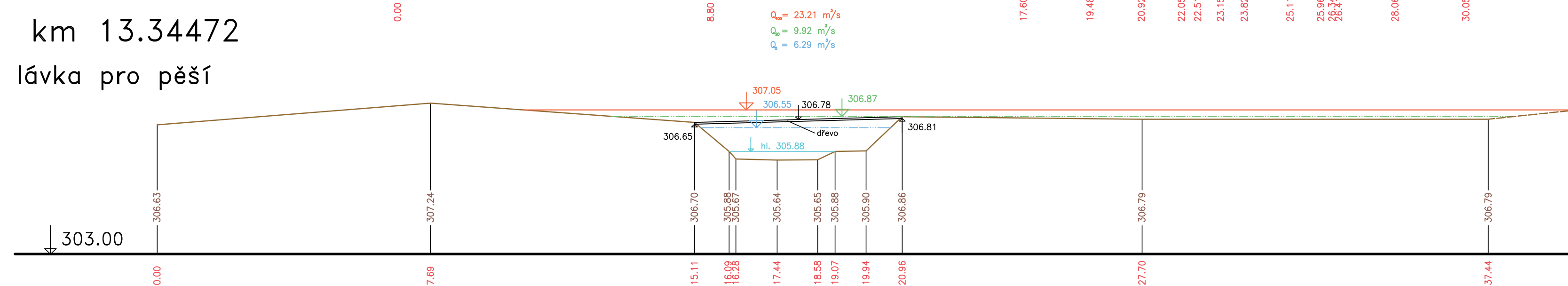


ŘEZY V OBJEKTECH  
ŘÍČANSKÝ POTOK  
MĚŘ.: 1:100/1:100  
14. ČÁST

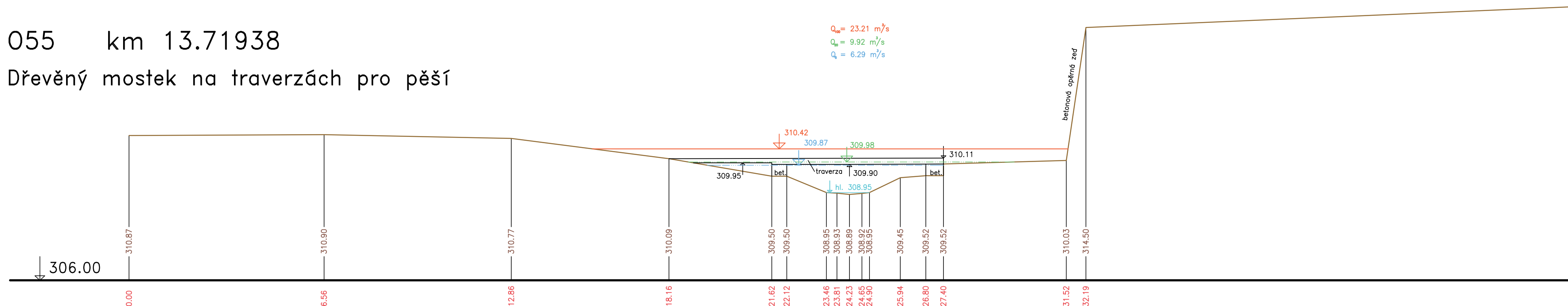
053 km 12.87752  
Silniční betonový klenutý most



054 km 13.34472  
Kovová lávka pro pěší




055 km 13.71938  
Dřevěný mostek na traverzách pro pěší



— Terén (zaměření)  
- - - Terén (vynesení ze situace)

Výškový systém Balt p.v.

Název akce:	<b>GENEREL TOKU ROKYTKA - II. etapa</b>	
Název přílohy:	Příčné řezy v objektech - Říčanský potok	Měřítko: 1 : 100/100
	14. část O53 - O55	Číslo přílohy: <b>3.6.1.4.14</b>