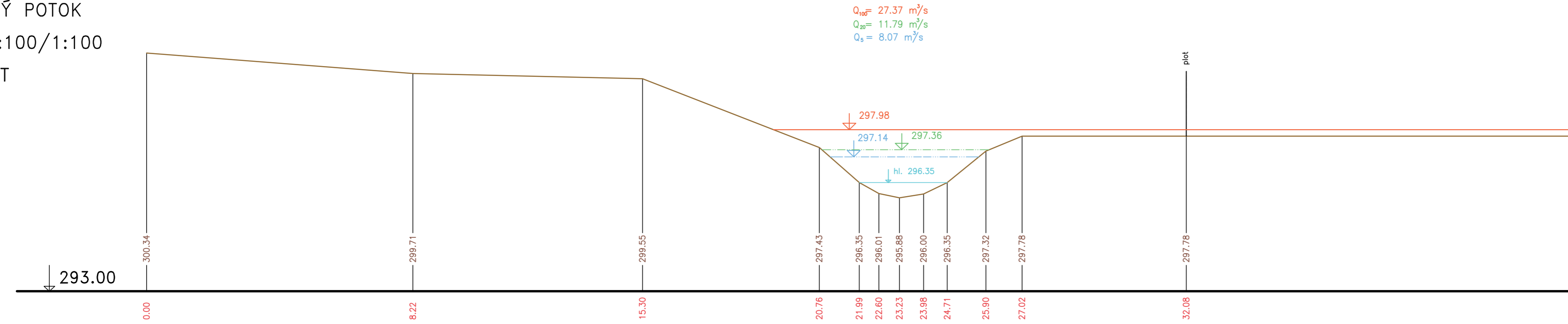
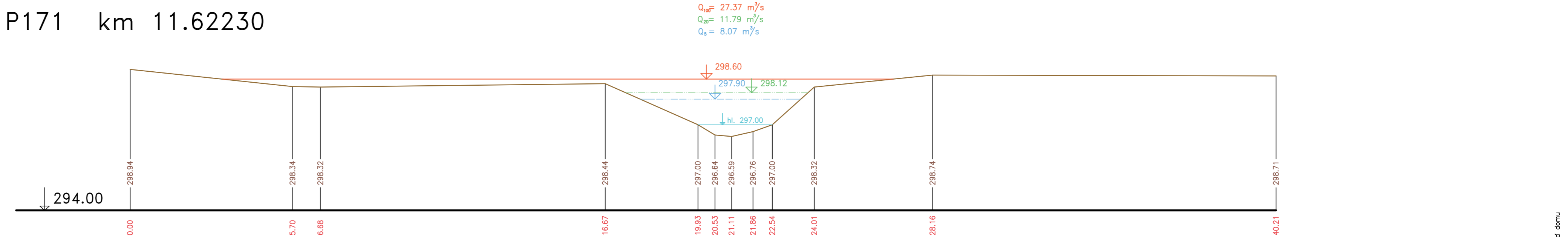


PŘÍČNÉ PROFILY  
ŘÍČANSKÝ POTOK  
MĚŘ.: 1:100/1:100  
42. ČÁST

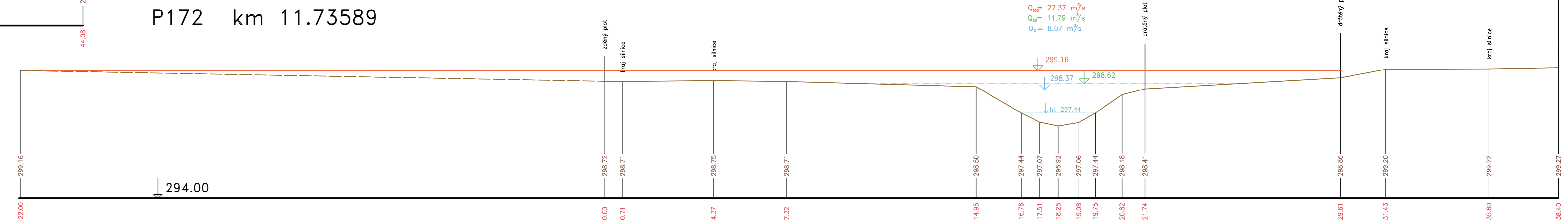
P169 km 11.50319



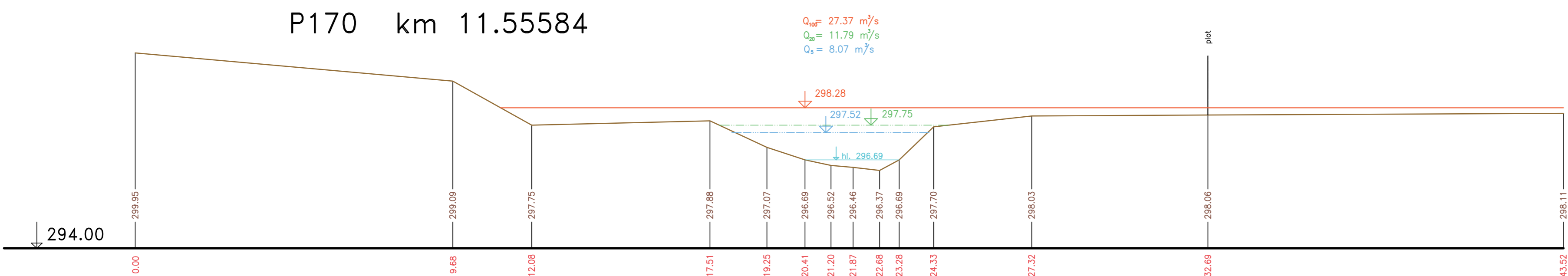
P171 km 11.62230



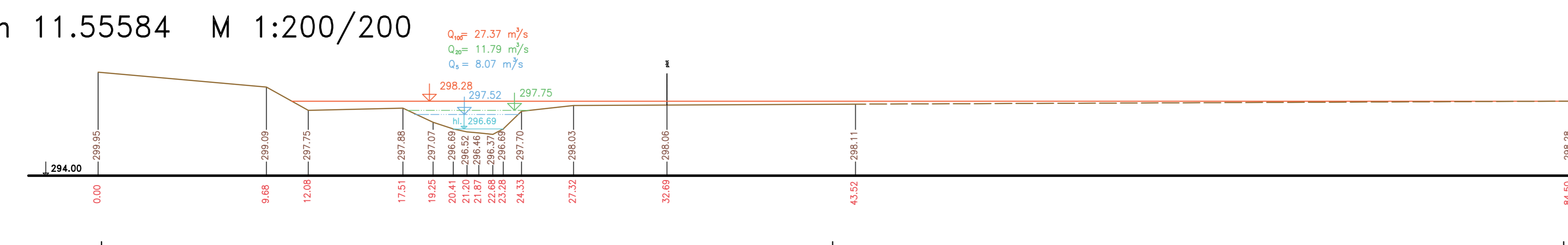
P172 km 11.73589



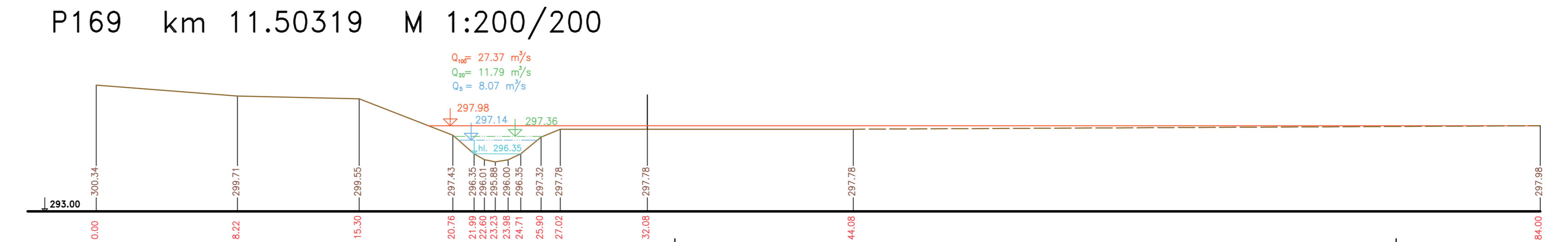
P170 km 11.55584



P170 km 11.55584 M 1:200/200



P169 km 11.50319 M 1:200/200



— Terén (zaměření)  
 - - - Terén (vynesení ze situace)

Výškový systém Balt p.v.

Název akce: <b>GENEREL TOKU ROKYTKA - II. etapa</b>	Mřítko: 1 : 100/100
Název přílohy: Příčné řezy korytem - Říčanský potok	Číslo přílohy: <b>3.6.1.2.42</b>
42. část P169 - P172	