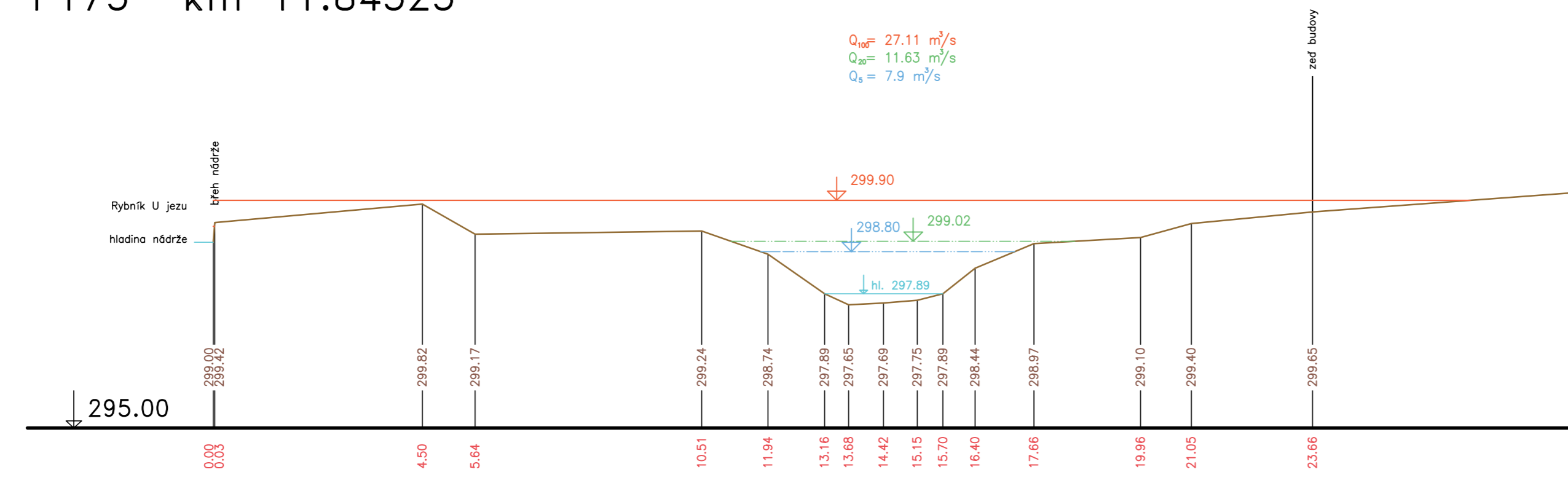
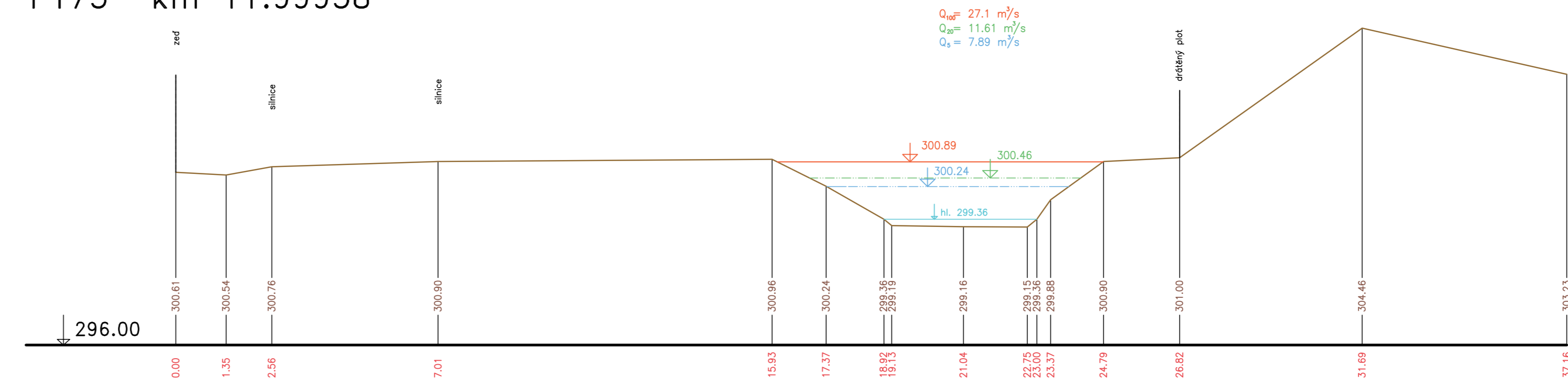


PŘÍČNÉ PROFILY  
ŘIČANSKÝ POTOK  
MĚŘ.: 1:100/1:100  
43. ČÁST

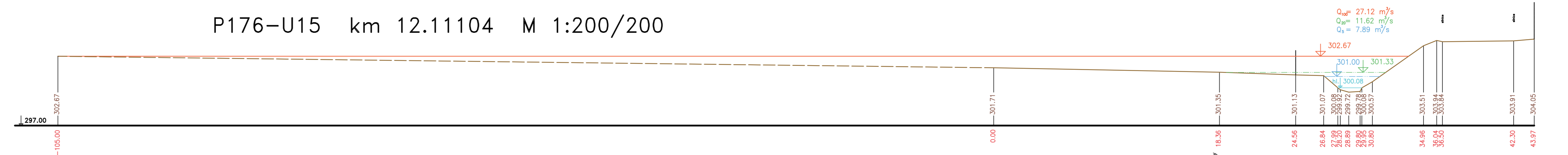
P173 km 11.84323



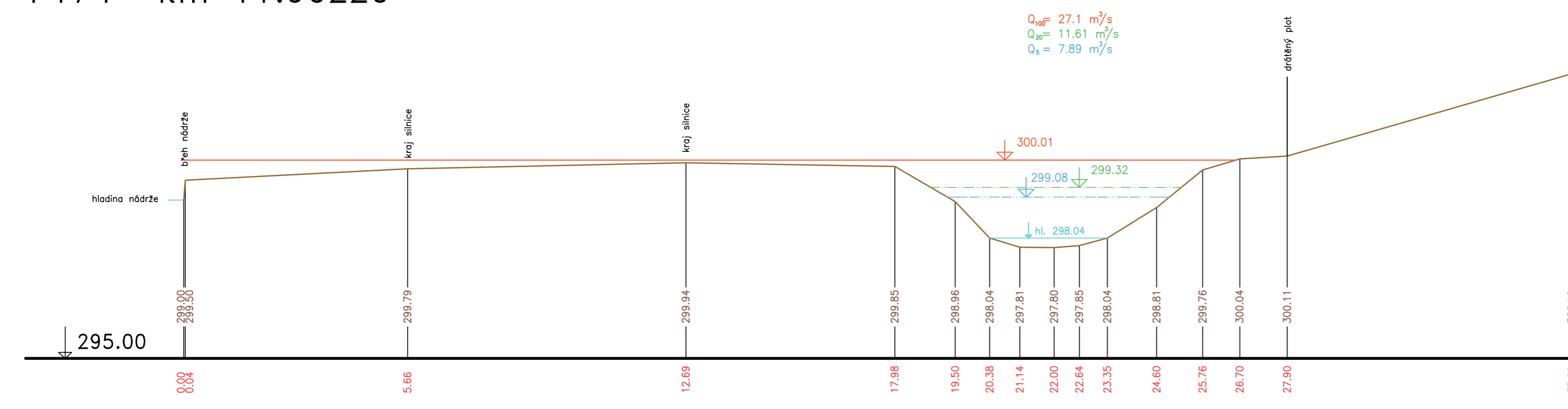
P175 km 11.99958



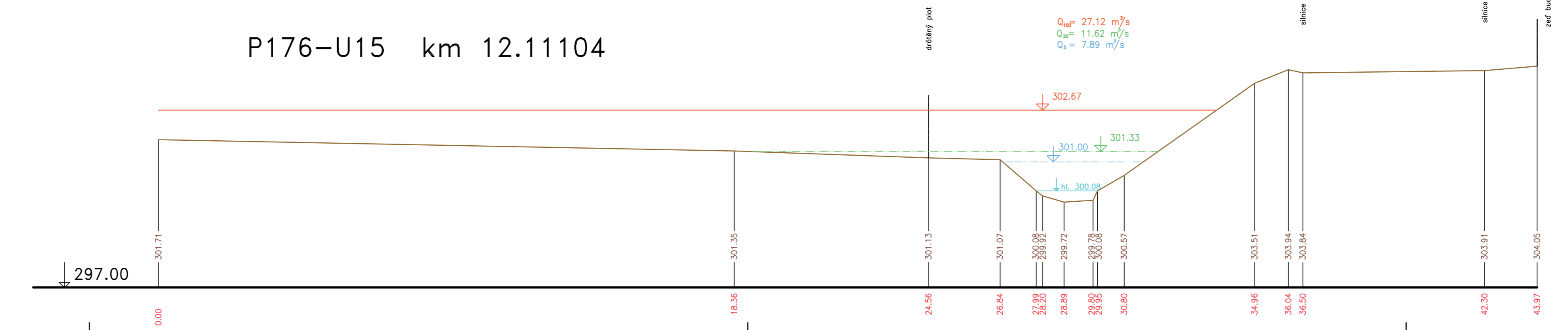
P176-U15 km 12.11104 M 1:200/200



P174 km 11.90220



P176-U15 km 12.11104



— Terén (zaměření)  
 - - - Terén (vynesení ze situace)

Výškový systém Balt p.v.

Název akce:	<b>GENEREL TOKU ROKYTKA - II. etapa</b>	
Název přílohy:	Příčné řezy korytem - Řičanský potok	Měřítko: 1 : 100/100
Číslo přílohy:	43. část P173 - P176	Číslo přílohy: <b>3.6.1.2.43</b>