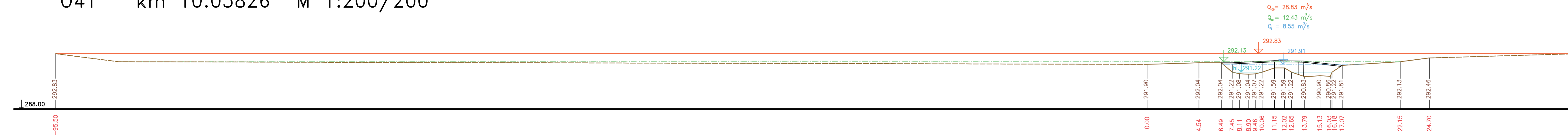
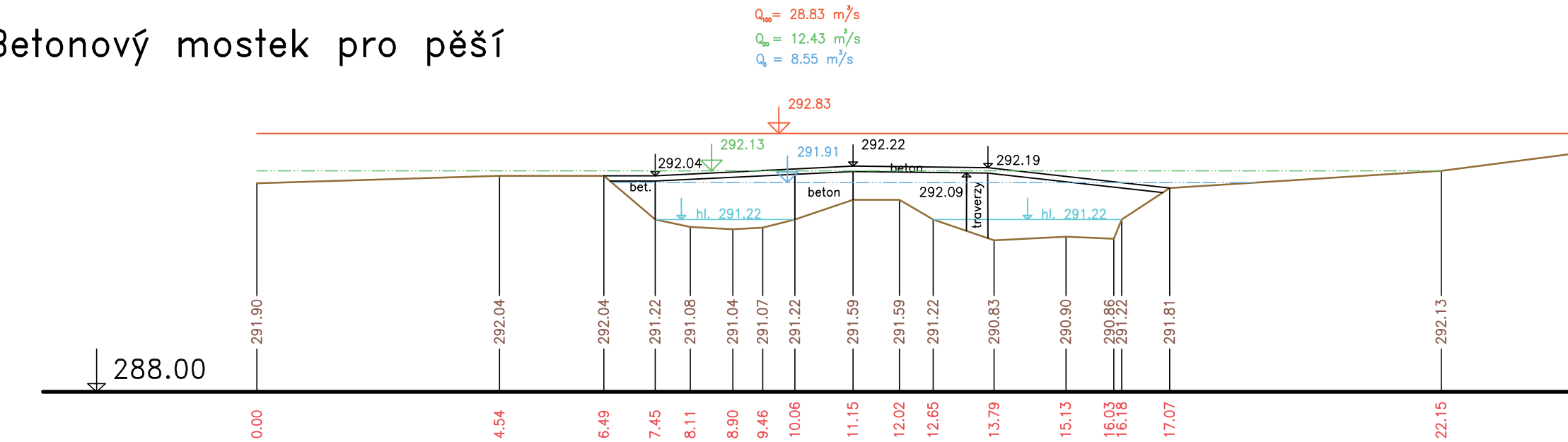


ŘEZY V OBJEKTECH
ŘIČANSKÝ POTOK
MĚŘ.: 1:100/1:100
11. ČÁST

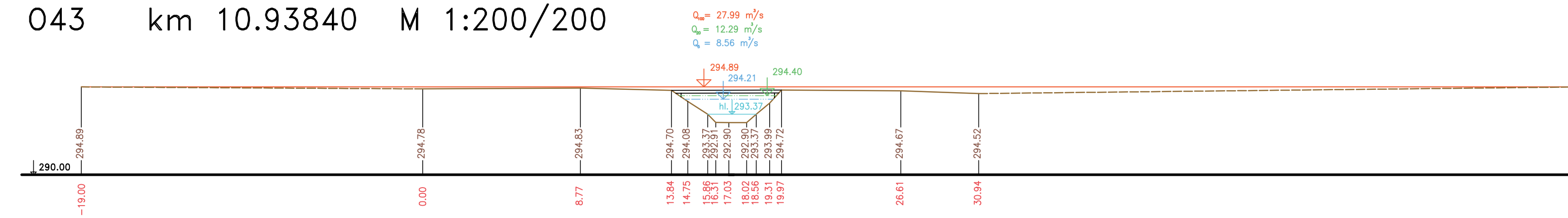
O41 km 10.05826 M 1:200/200



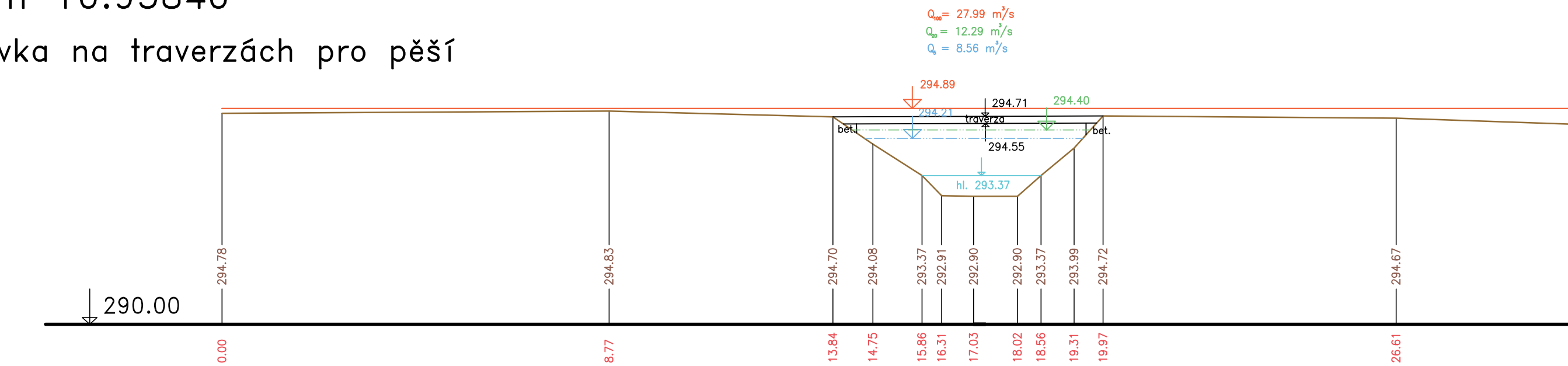
O41 km 10.05826
Betonový mostek pro pěší



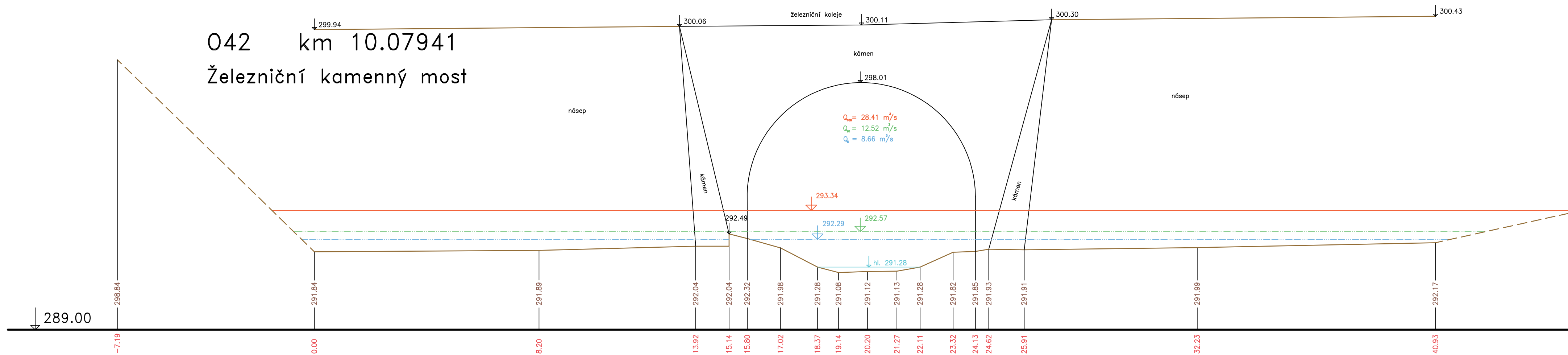
O43 km 10.93840 M 1:200/200



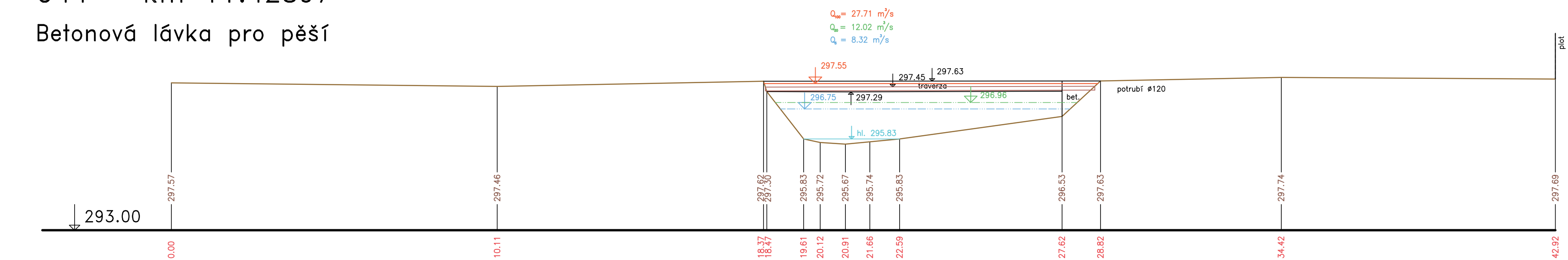
O43 km 10.93840
Dřevěná lávka na traverzách pro pěší



O42 km 10.07941
Železniční kamenný most



O44 km 11.42897
Betonová lávka pro pěší



— Terén (zaměření)
- - - Terén (vynesení ze situace)

Výškový systém Balt p.v.

Název akce: GENEREL TOKU ROKYTKA - II. etapa		Měřítko: 1 : 100/100
Název přílohy: Příčné řezy v objektech - Řičanský potok		
Číslo přílohy: 11. část O41 - O44		Číslo přílohy: 3.6.1.4.11