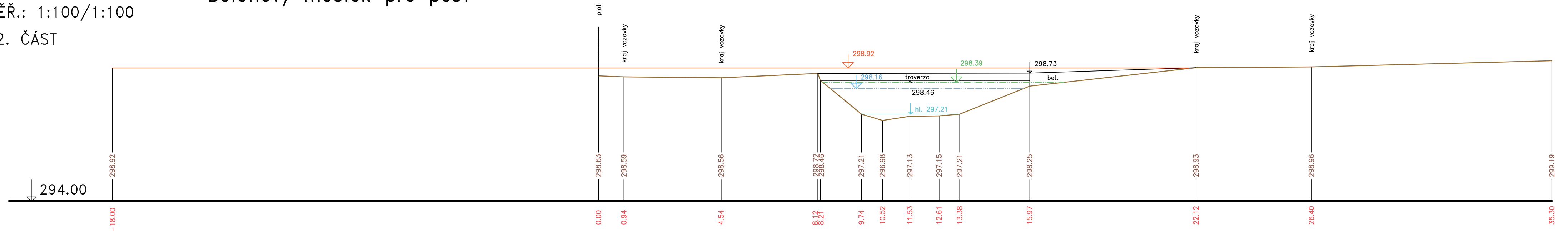


ŘEZY V OBJEKTECH  
ŘIČANSKÝ POTOK  
MĚŘ.: 1:100/1:100  
12. ČÁST

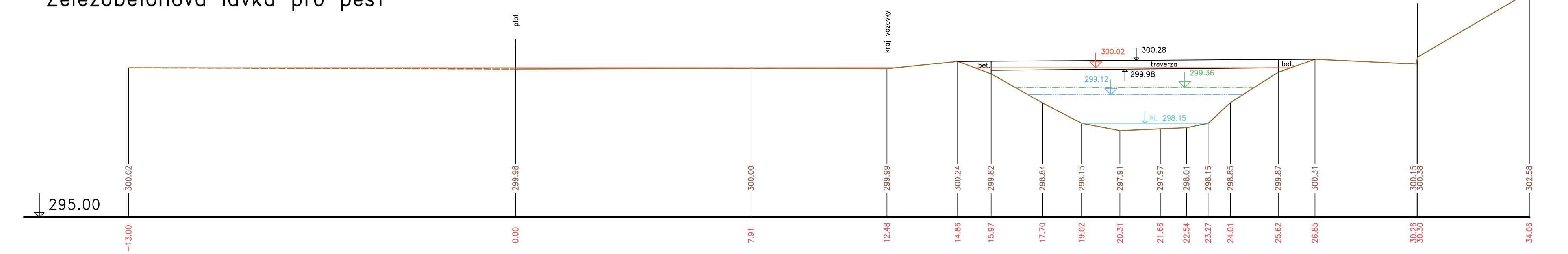
045 km 11.67590  
Betónový mostek pro pěší

$Q_{0.5} = 27.37 \text{ m}^3/\text{s}$   
 $Q_{1.0} = 11.79 \text{ m}^3/\text{s}$   
 $Q = 8.07 \text{ m}^3/\text{s}$



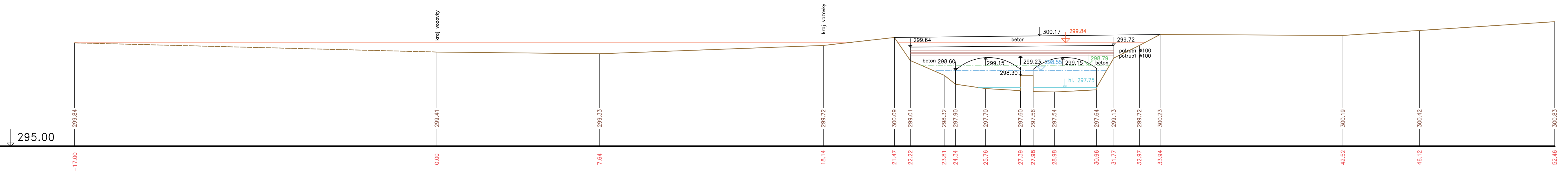
047 km 11.92252  
Železobetonová lávka pro pěší

$Q_{0.5} = 27.1 \text{ m}^3/\text{s}$   
 $Q_{1.0} = 11.61 \text{ m}^3/\text{s}$   
 $Q = 7.89 \text{ m}^3/\text{s}$



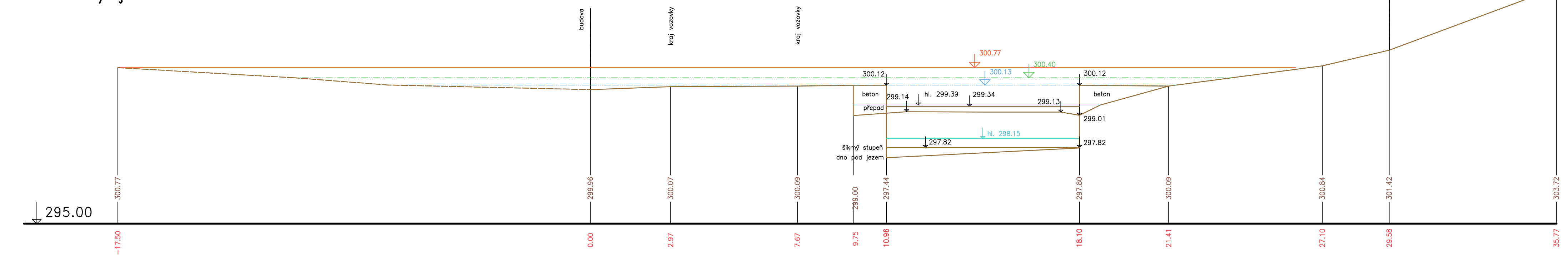
046 km 11.77784  
Betónový silniční most

$Q_{0.5} = 27.37 \text{ m}^3/\text{s}$   
 $Q_{1.0} = 11.79 \text{ m}^3/\text{s}$   
 $Q = 8.08 \text{ m}^3/\text{s}$



048 km 11.93263  
Betónový jez

$Q_{0.5} = 27.1 \text{ m}^3/\text{s}$   
 $Q_{1.0} = 11.61 \text{ m}^3/\text{s}$   
 $Q = 7.89 \text{ m}^3/\text{s}$



— Terén (zaměření)  
- - - Terén (vynesení ze situace)

Výškový systém Balt p.v.

Název akce: <b>GENEREL TOKU ROKYTKA - II. etapa</b>			
Název přílohy: Příčné řezy v objektech - Řičanský potok		Měřítko: 1 : 100/100	
12. část O45 - O48		Číslo přílohy: 3.6.1.4.12	