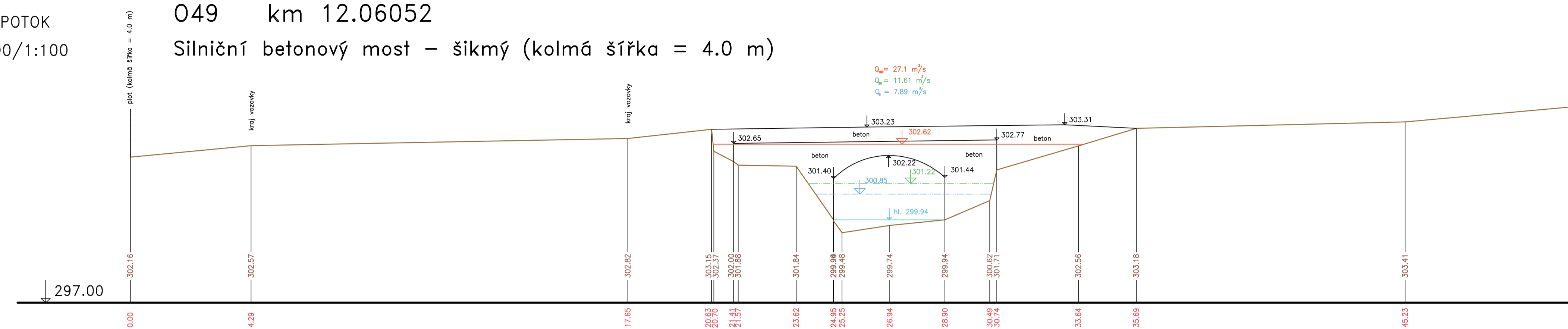
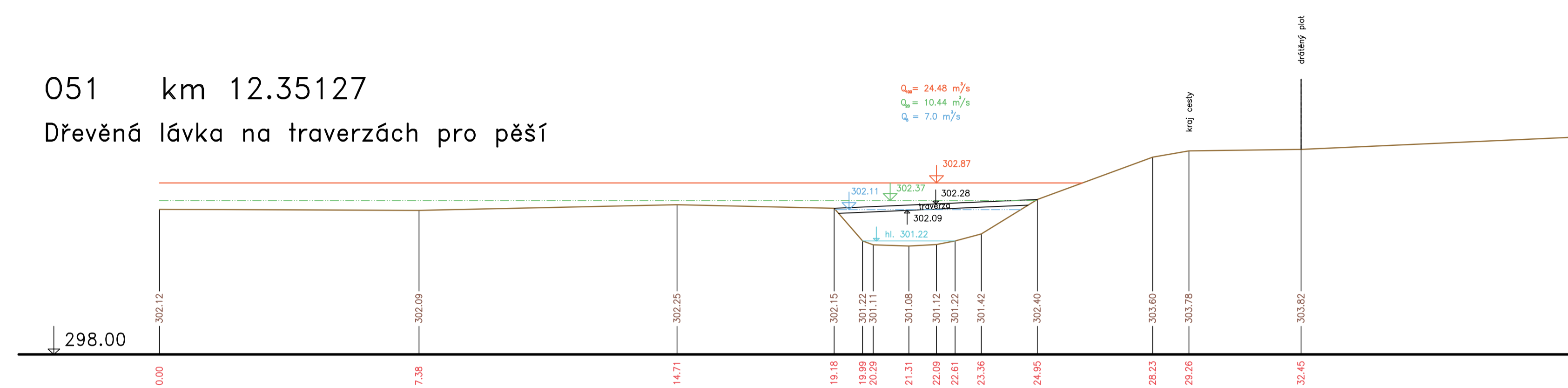


ŘEZY V OBJEKTECH
ŘÍČANSKÝ POTOK
MĚŘ.: 1:100/1:100
13. ČÁST


049 km 12.06052
Silniční betonový most – šikmý (kolmá šířka = 4.0 m)



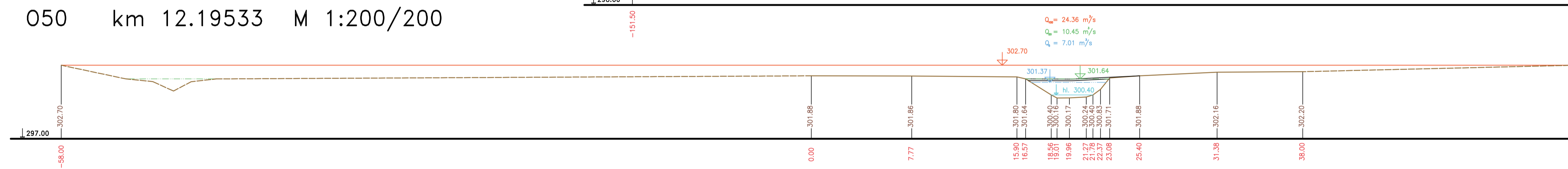
051 km 12.35127
Dřevěná lávka na traverzách pro pěší



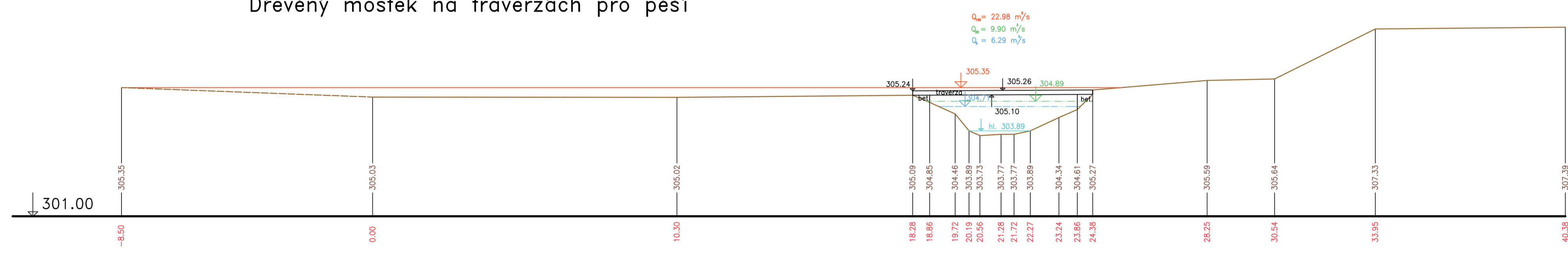
051 km 12.35127 M 1:200/200



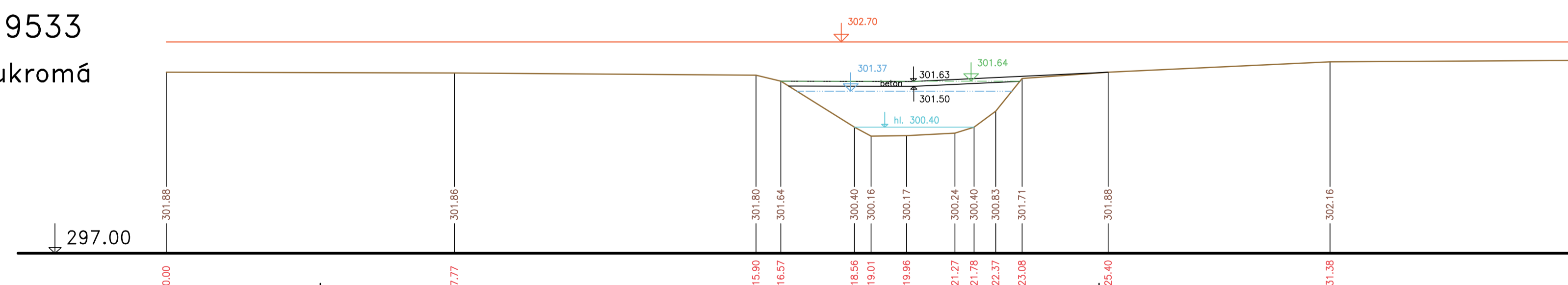
050 km 12.19533 M 1:200/200



052 km 12.85519
Dřevěný mostek na traverzách pro pěší



050 km 12.19533
Betonová lávka soukromá



— Terén (zaměření)
- - - Terén (vynesení ze situace)

Výškový systém Balt p.v.

Název akce: GENEREL TOKU ROKYTKA - II. etapa		
Název přílohy: Příčné řezy v objektech - Říčanský potok		
13. část O49 - O52		Mřížka: 1 : 100/100
		Číslo přílohy: 3.6.1.4.13