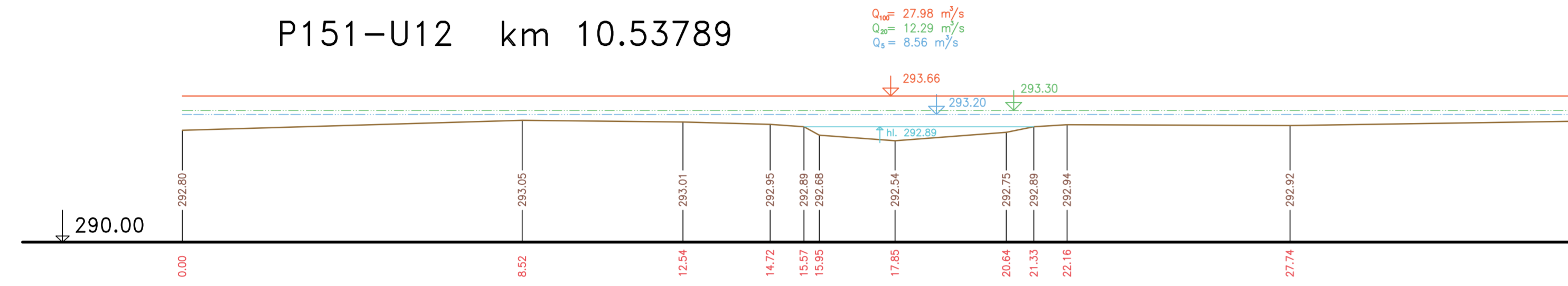
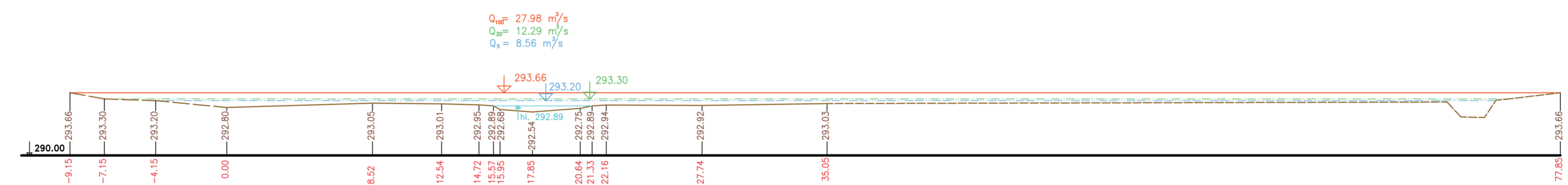


PŘÍČNÉ PROFILY  
ŘIČANSKÝ POTOK  
MĚŘ.: 1:100/1:100  
38. ČÁST

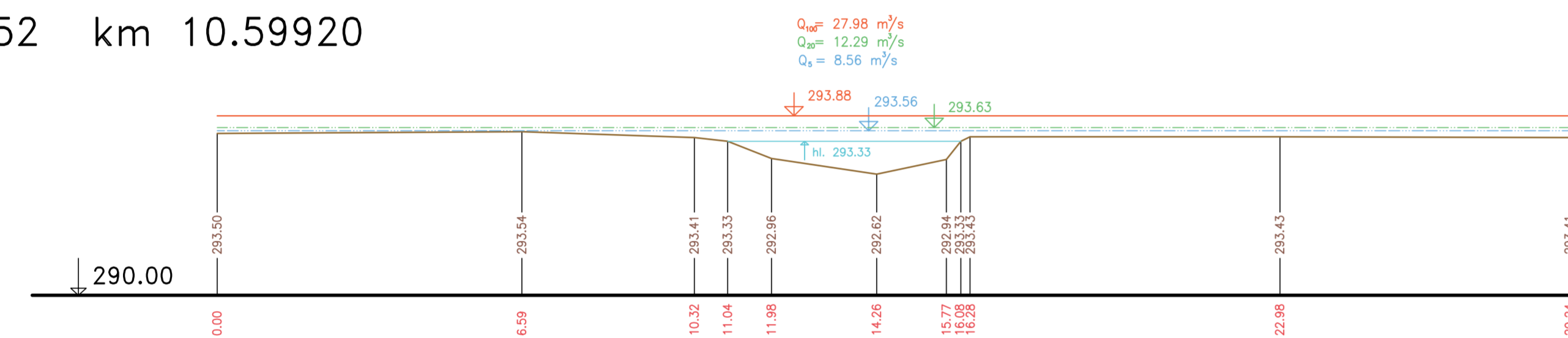
P151-U12 km 10.53789



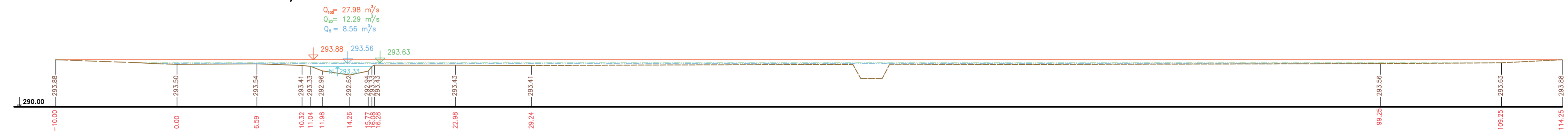
P151-U12 km 10.53789 M 1:200/200



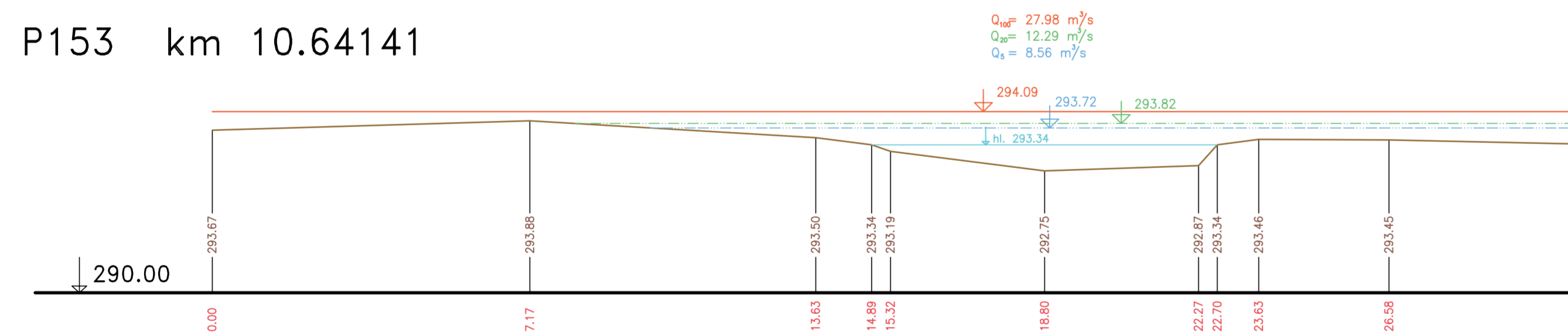
P152 km 10.59920



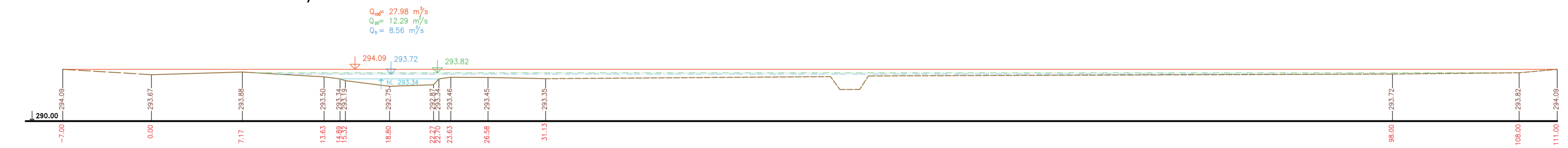
P152 km 10.59920 M 1:200/200



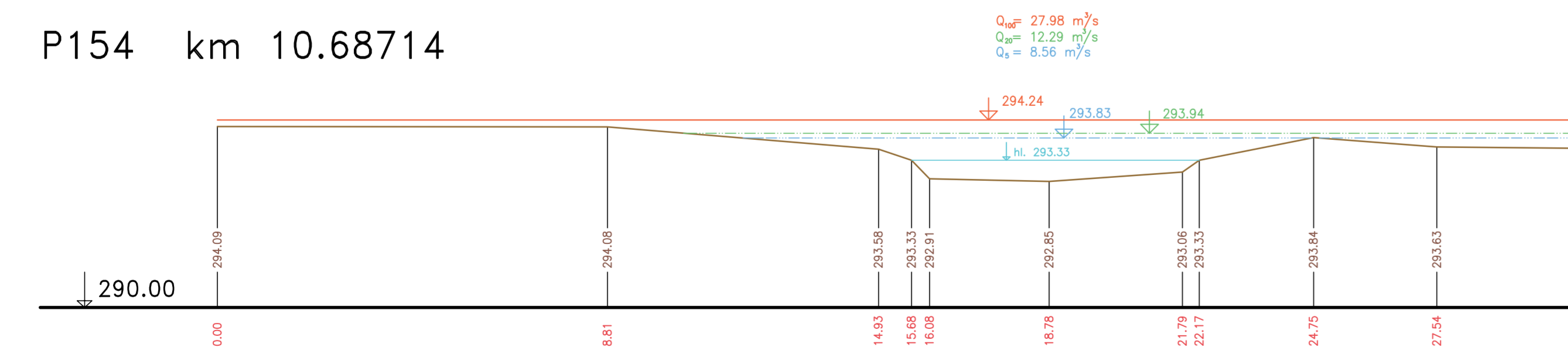
P153 km 10.64141



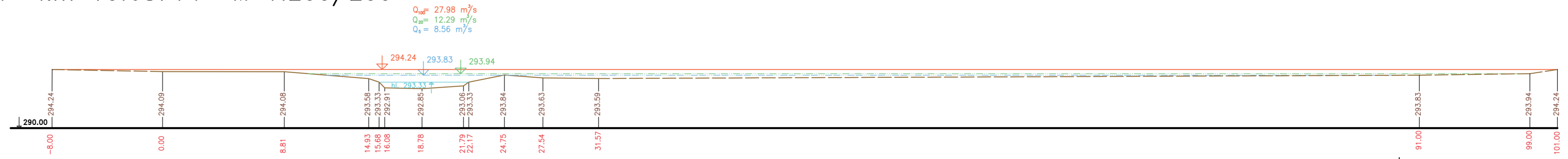
P153 km 10.64141 M 1:200/200





P154 km 10.68714




P154 km 10.68714 M 1:200/200



 Terén (zaměření)  
 Terén (vynesení ze situace)

Výškový systém Balt p.v.

Název akce:	<b>GENEREL TOKU ROKYTKA - II. etapa</b>	
Název přílohy:	Příčné řezy korytem - Řičanský potok	Měřítko: 1 : 100/100
	38. část P151 - P154	Číslo přílohy: <b>3.6.1.2.38</b>