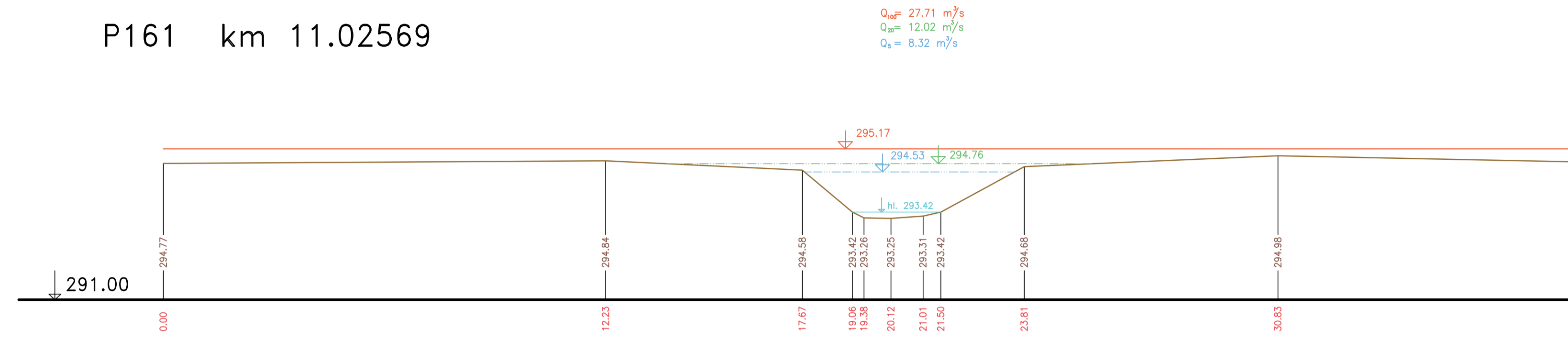
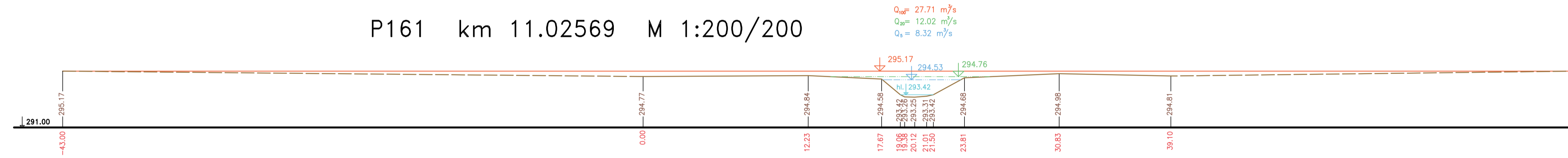


PŘÍČNÉ PROFILY
ŘÍČANSKÝ POTOK
MĚŘ.: 1:100/1:100
40. ČÁST

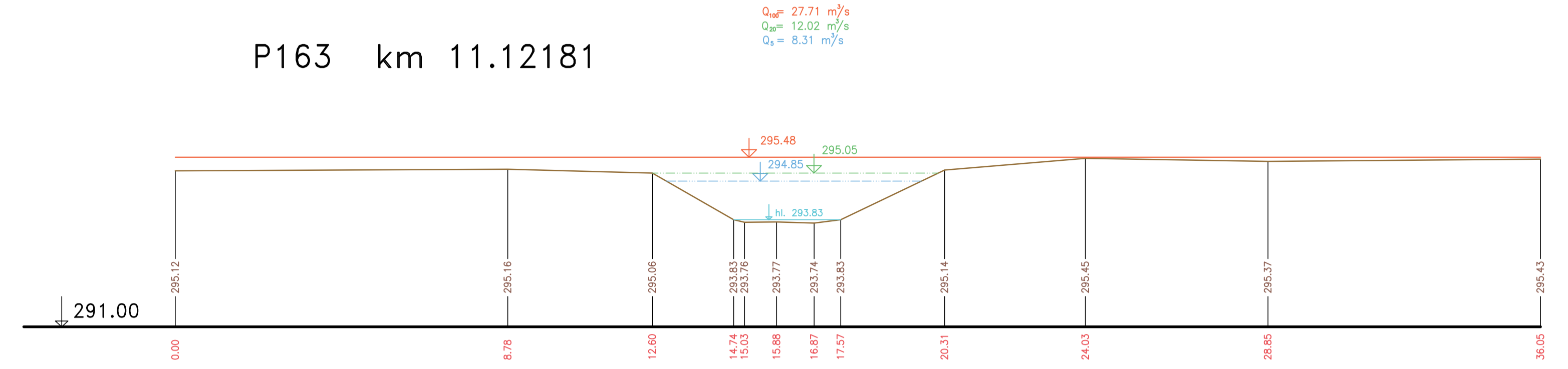
P161 km 11.02569



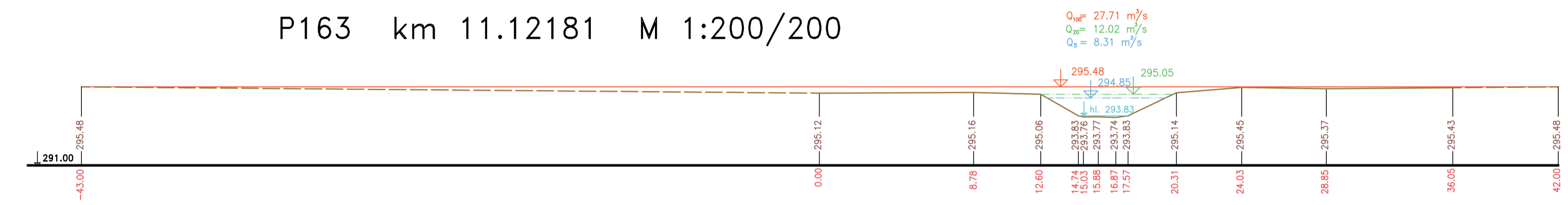
P161 km 11.02569 M 1:200/200



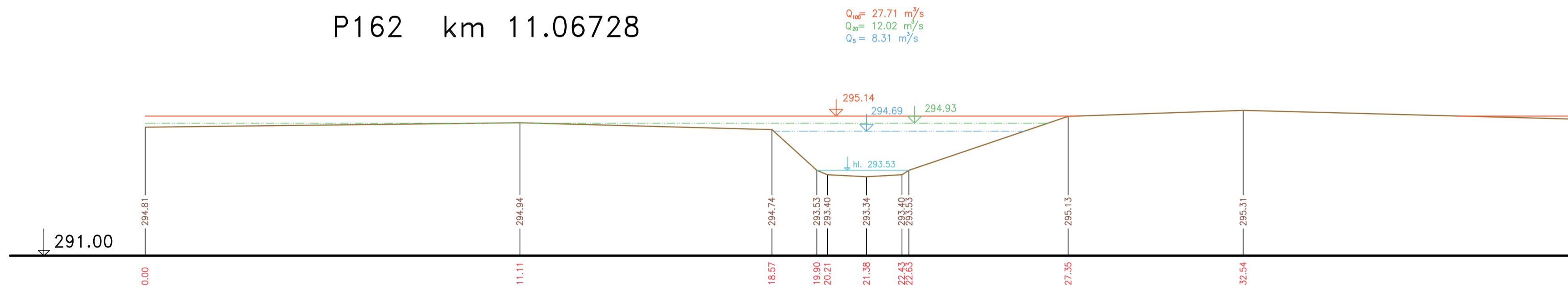
P163 km 11.12181



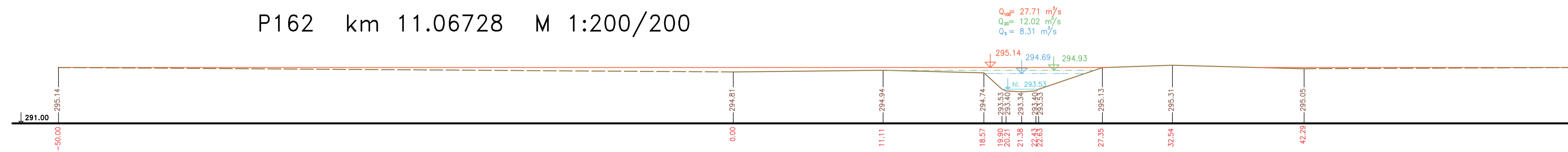
P163 km 11.12181 M 1:200/200



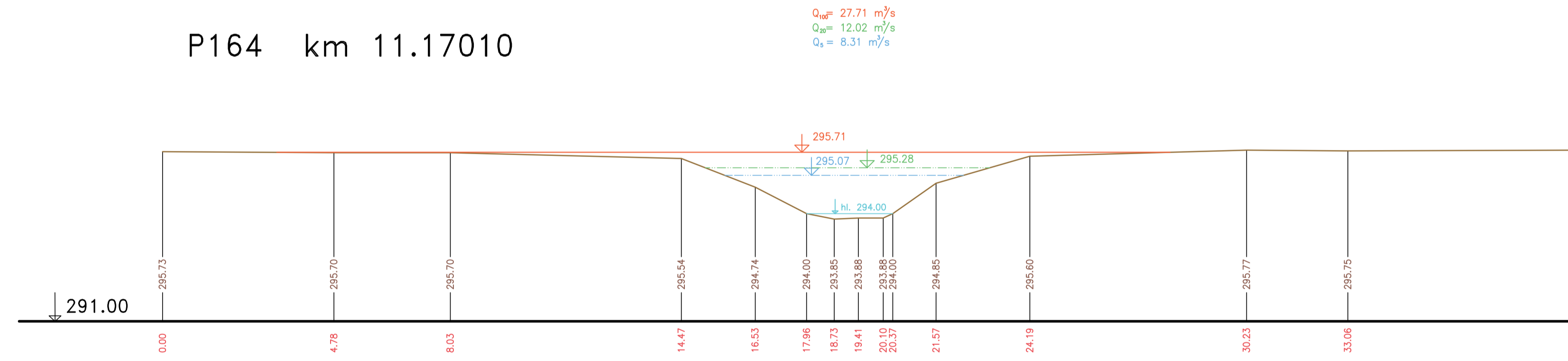
P162 km 11.06728



P162 km 11.06728 M 1:200/200



P164 km 11.17010



— Terén (zaměření)
 - - - Terén (vynesení ze situace)

Výškový systém Balt p.v.

Název akce:	GENEREL TOKU ROKYTKA - II. etapa	
Název přílohy:	Příčné řezy korytem - Říčanský potok	Měřítko: 1 : 100/100
	40. část P161 - P164	Číslo přílohy: 3.6.1.2.40