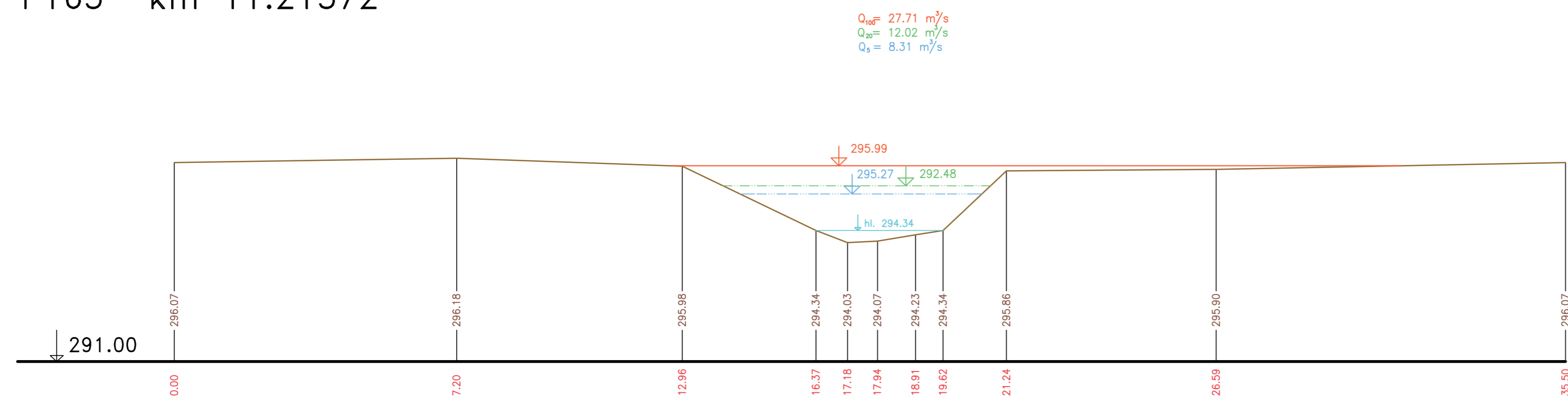
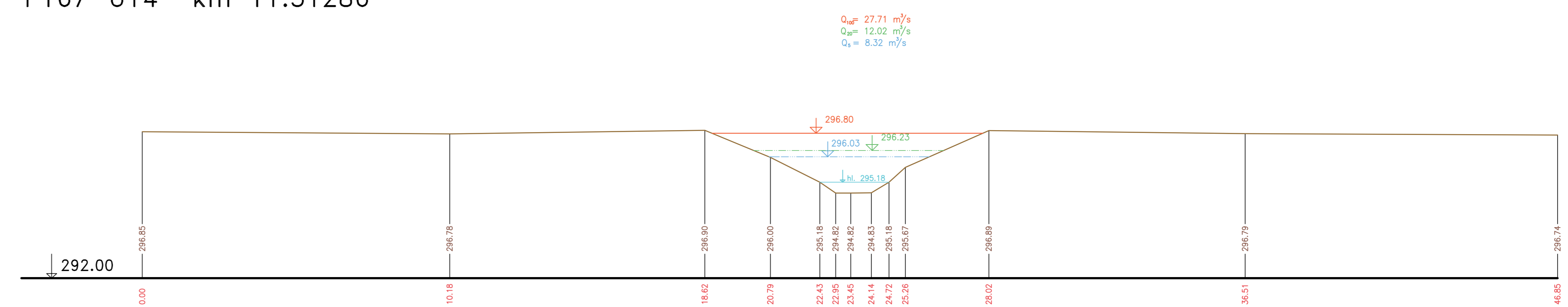


PŘÍČNÉ PROFILY
ŘÍČANSKÝ POTOK
MĚŘ.: 1:100/1:100
41. ČÁST

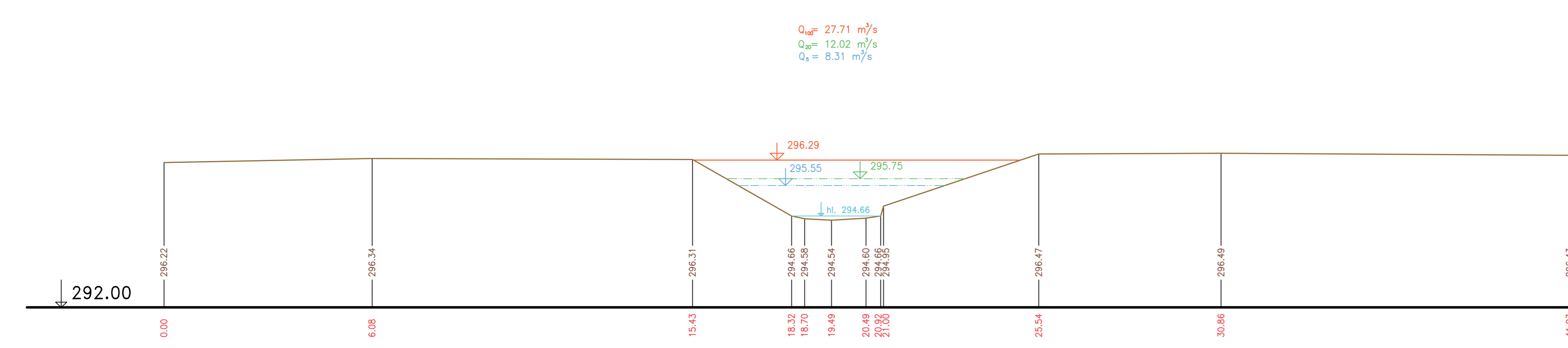
P165 km 11.21372



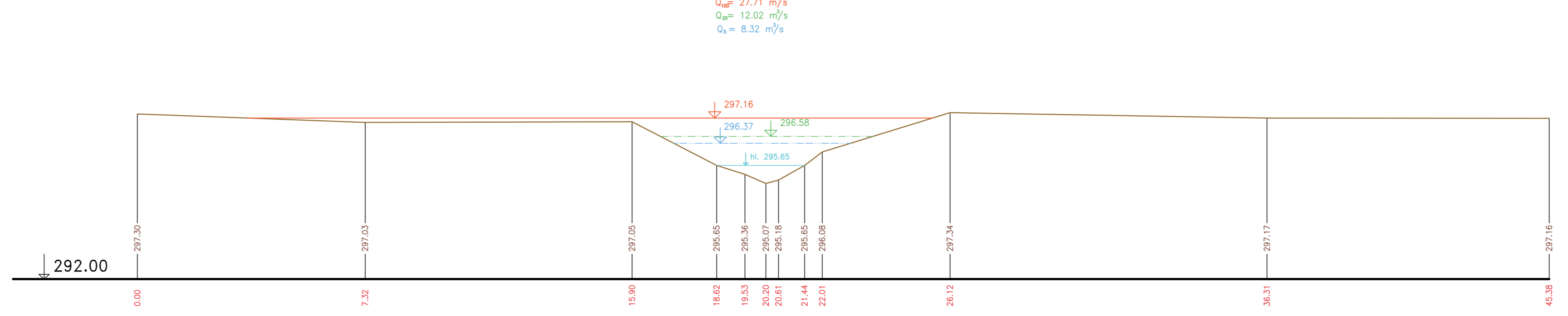
P167-U14 km 11.31286



P166 km 11.25440



P168 km 11.35605



Výškový systém Balt p.v.

Název akce : GENEREL TOKU ROKYTKA - II. etapa		Měřítko : 1 : 100/100	
Název přílohy : Příčné řezy korytem - Říčanský potok		Číslo přílohy : 3.6.1.2.41	
41. část P165 - P168			