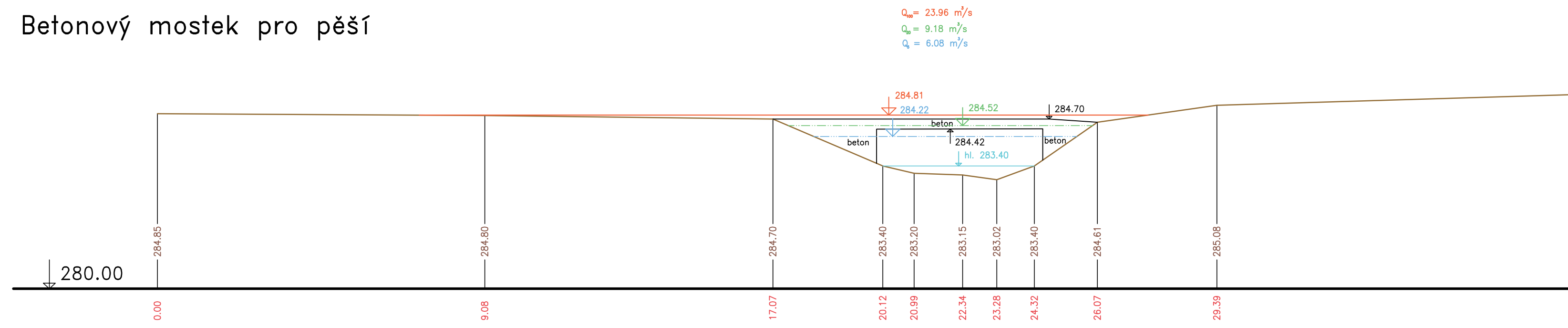
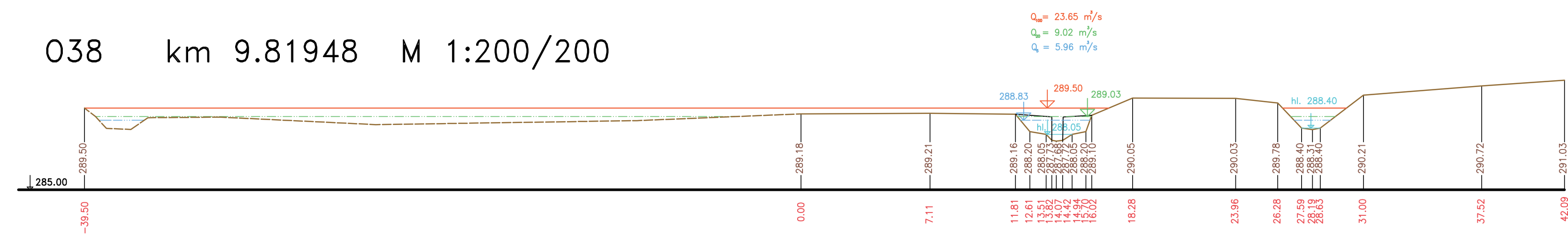


ŘEZY V OBJEKTECH
ŘIČANSKÝ POTOK
MĚŘ.: 1:100/1:100
10. ČÁST

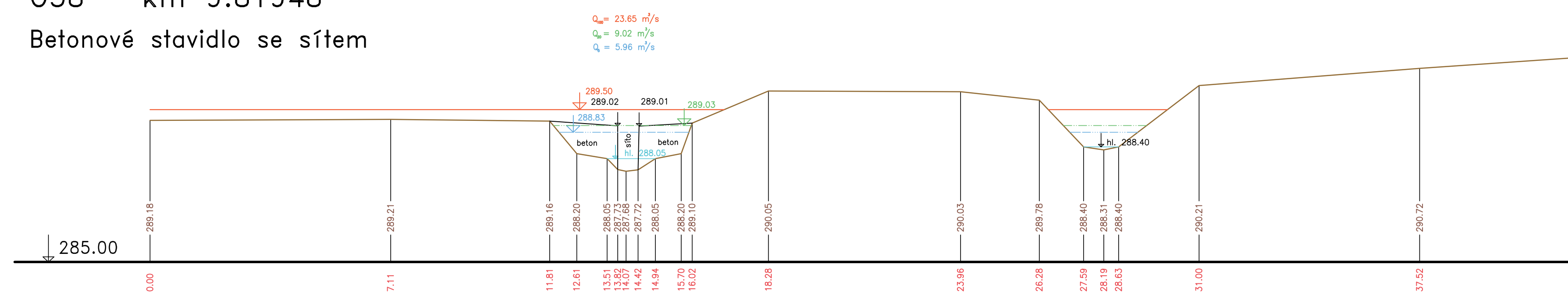
037 km 9.36764
Betonový mostek pro pěší




038 km 9.81948 M 1:200/200



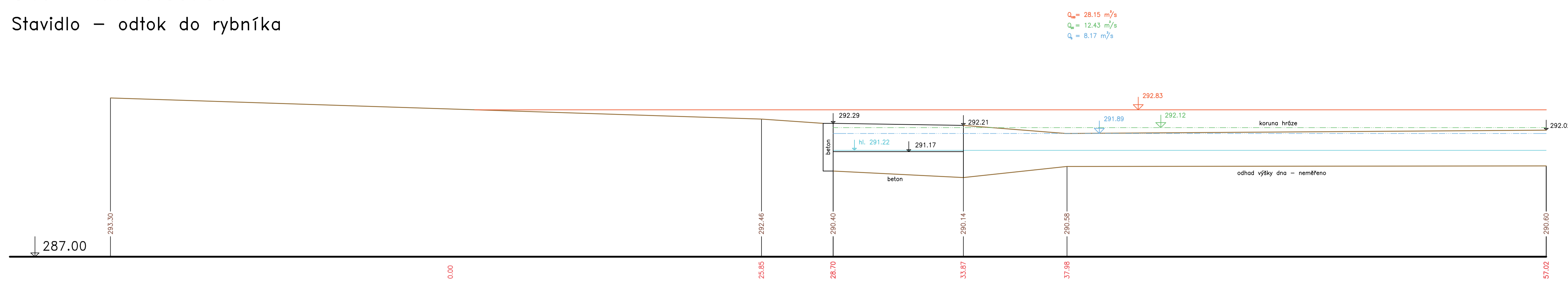
038 km 9.81948
Betonové stavidlo se sítím



039-U11 km 9.83780
Hráz rybníka – bezpečnostní přepad



040 km 9.83780
Stavidlo – odtok do rybníka



— Terén (zaměření)
- - - Terén (vynesení ze situace)

Výškový systém Balt p.v.

Název akce: GENEREL TOKU ROKYTKA - II. etapa		Měřítko: 1 : 100/100
Název přílohy: Příčné řezy v objektech - Řičanský potok		
10. část O37 - O40		Číslo přílohy: 3.6.1.4.10