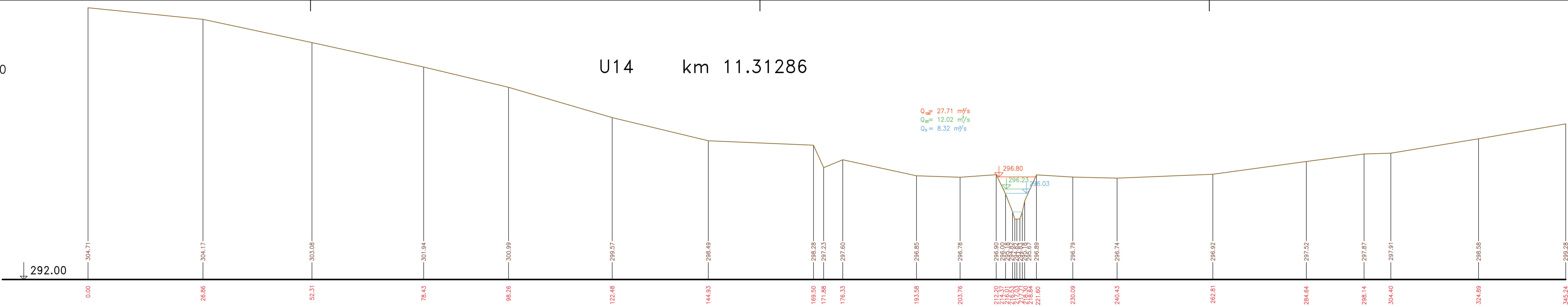


ÚDOLNÍ PROFILY  
ŘÍČANSKÝ POTOK  
MĚŘ.: 1:500/1:100  
8. ČÁST

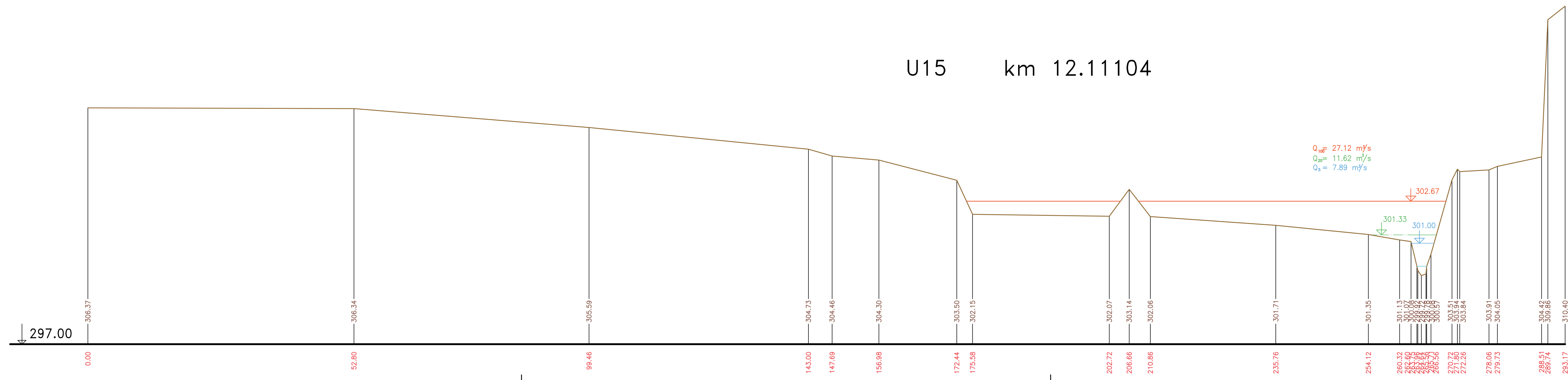
U14 km 11.31286

$Q_{\text{dř}} = 27.71 \text{ m}^3/\text{s}$   
 $Q_{\text{st}} = 12.02 \text{ m}^3/\text{s}$   
 $Q_s = 8.32 \text{ m}^3/\text{s}$




U15 km 12.11104

$Q_{\text{dř}} = 27.12 \text{ m}^3/\text{s}$   
 $Q_{\text{st}} = 11.62 \text{ m}^3/\text{s}$   
 $Q_s = 7.89 \text{ m}^3/\text{s}$



Výškový systém Balt p.v.

Název akce :	<b>GENEREL TOKU ROKYTKA - II. etapa</b>	
Název přílohy:	Údolní profily - Říčanský potok	Měřítko : 1 : 500/100
	8. část U14 - U15	Číslo přílohy : <b>3.6.1.3.8</b>