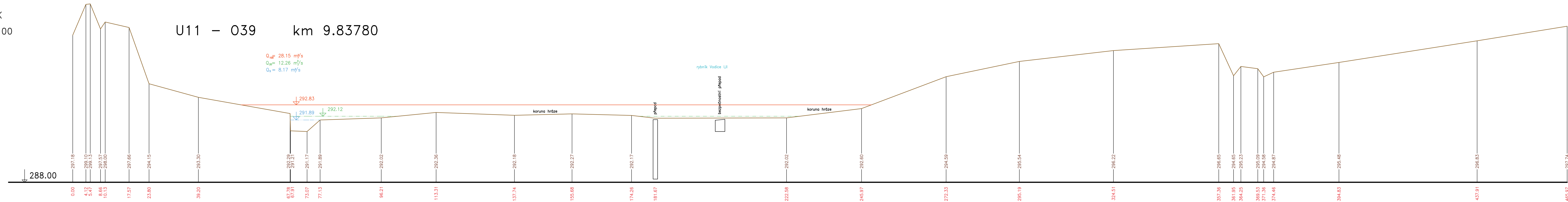


ÚDOLNÍ PROFILY
ŘÍČANSKÝ POTOK
MĚŘ.: 1:500/1:100
6. ČÁST

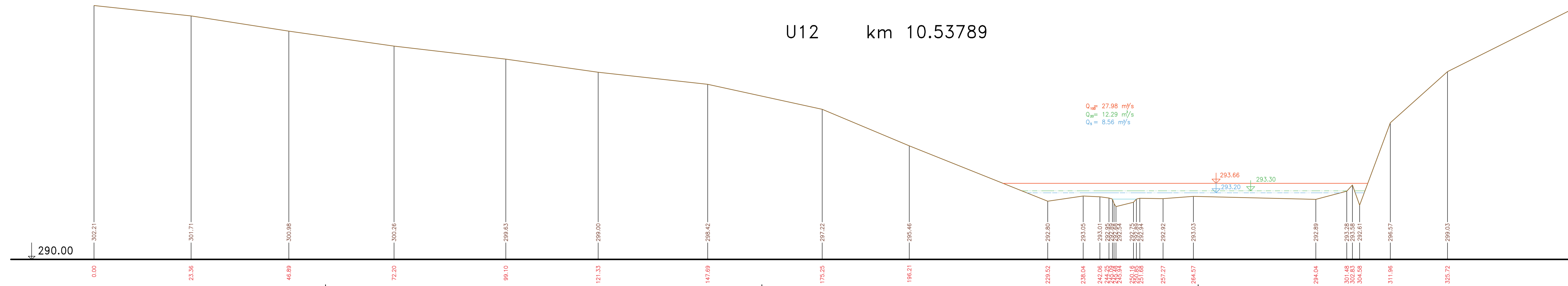
U11 - 039 km 9.83780

$Q_{10\%} = 28.15 \text{ m}^3/\text{s}$
 $Q_{50\%} = 12.26 \text{ m}^3/\text{s}$
 $Q_0 = 8.17 \text{ m}^3/\text{s}$




U12 km 10.53789

$Q_{10\%} = 27.98 \text{ m}^3/\text{s}$
 $Q_{50\%} = 12.29 \text{ m}^3/\text{s}$
 $Q_0 = 8.56 \text{ m}^3/\text{s}$



Výškový systém Balt p.v.

| | | |
|----------------|---|---|
| Název akce: | GENEREL TOKU ROKYTKA - II. etapa |  |
| Název přílohy: | Údolní profily - Říčanský potok | Měřítko: 1 : 500/100 |
| | 6. část U11 - U12 | Číslo přílohy: 3.6.1.3.6 |