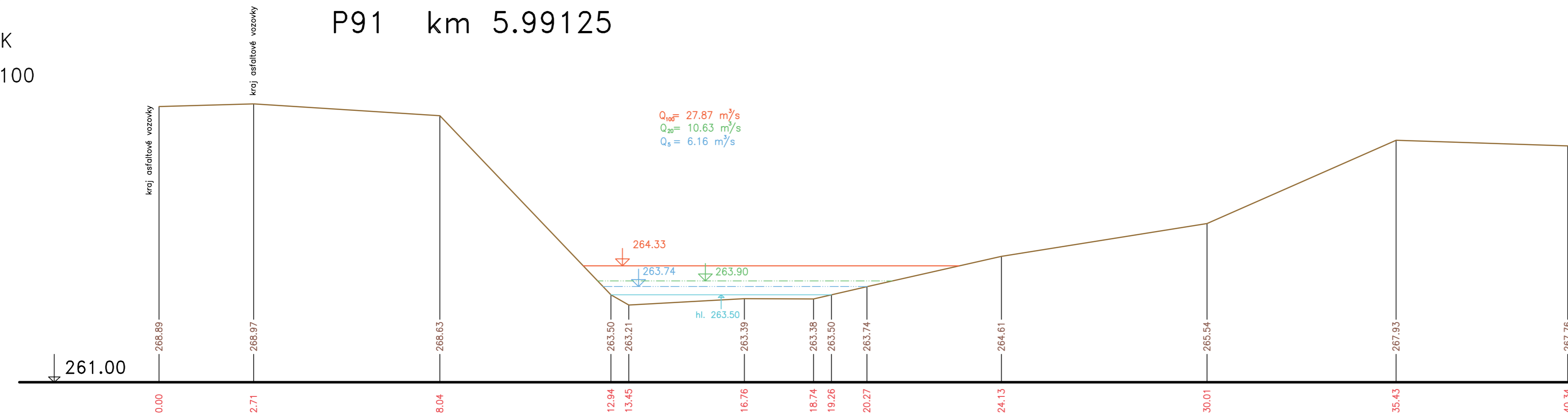
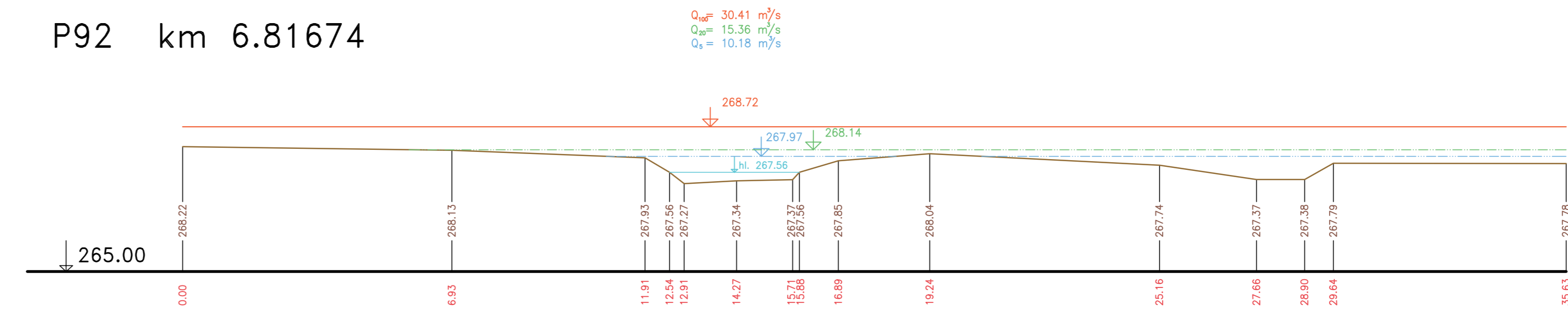


PŘÍČNÉ PROFILY
ŘÍČANSKÝ POTOK
MĚŘ.: 1:100/1:100
23. ČÁST

P91 km 5.99125



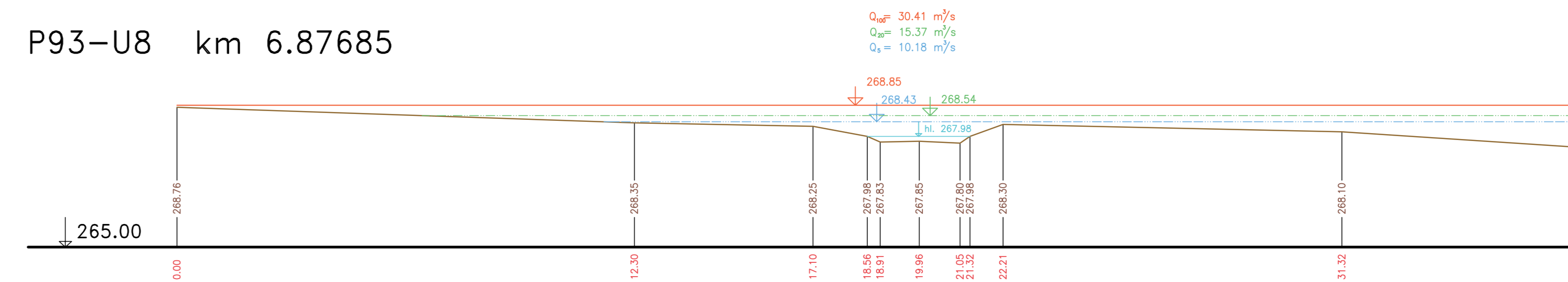
P92 km 6.81674



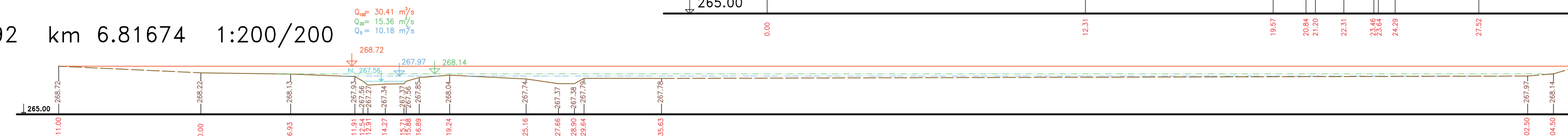
P94 km 6.93193



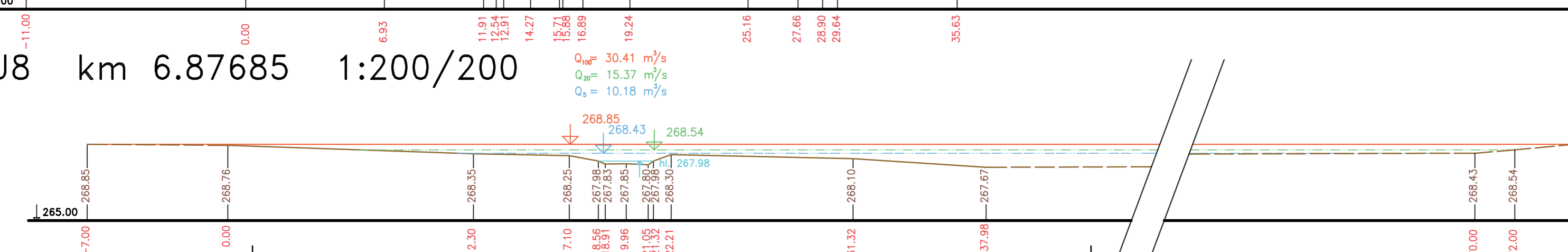
P93-U8 km 6.87685



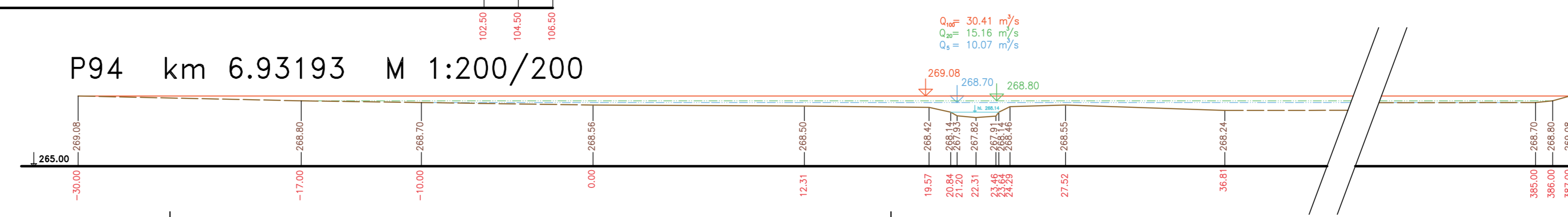
P92 km 6.81674 1:200/200





P93-U8 km 6.87685 1:200/200




P94 km 6.93193 M 1:200/200



 Terén (zaměření)
 Terén (vynesení ze situace)

Výškový systém Balt p.v.

Název akce:	GENEREL TOKU ROKYTKA - II. etapa	
Název přílohy:	Příčné řezy korytem - Říčanský potok	Měřítko: 1 : 100/100
	23. část P91 - P94	Číslo přílohy: 3.6.1.2.23