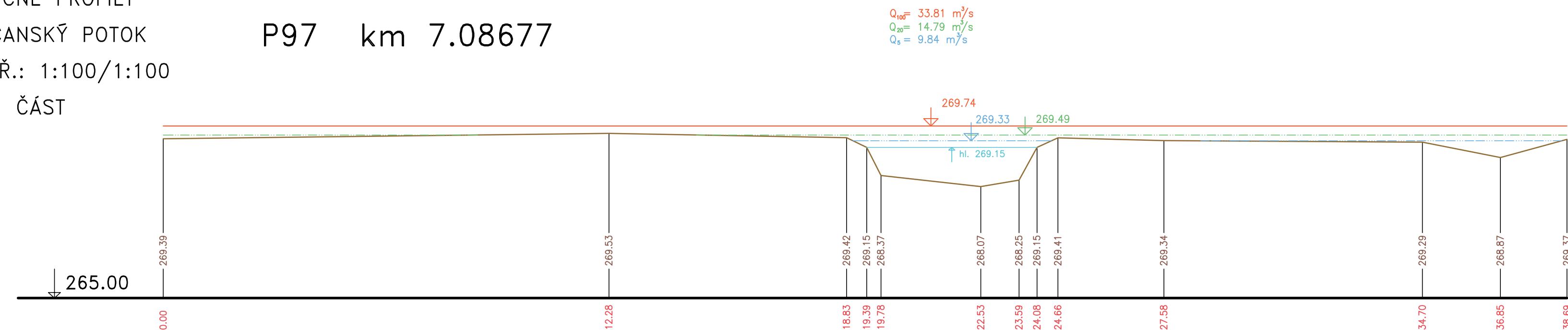


PŘÍČNÉ PROFILY  
ŘÍČANSKÝ POTOK  
MĚŘ.: 1:100/1:100  
24. ČÁST

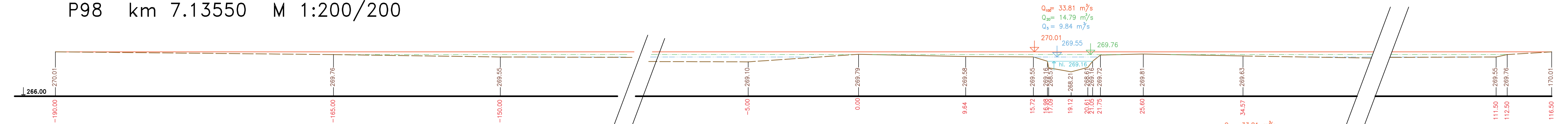
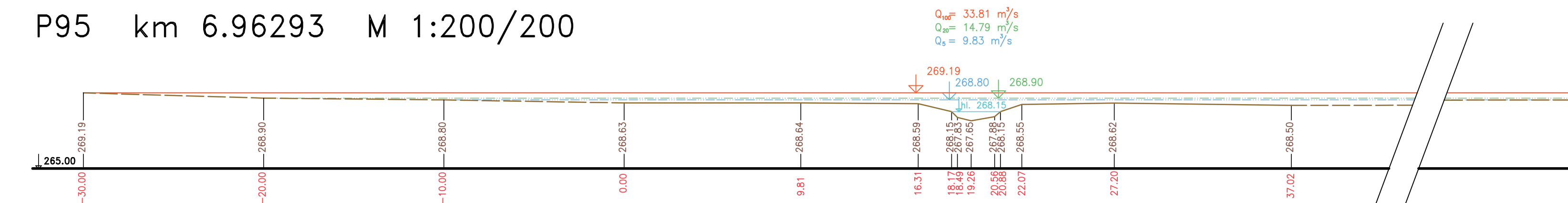
P97 km 7.08677

P97 km 7.08677 M 1:200/200



P98 km 7.13550 M 1:200/200

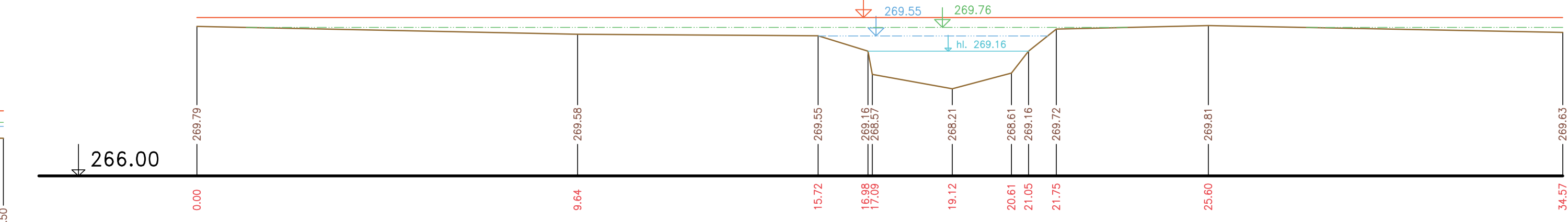
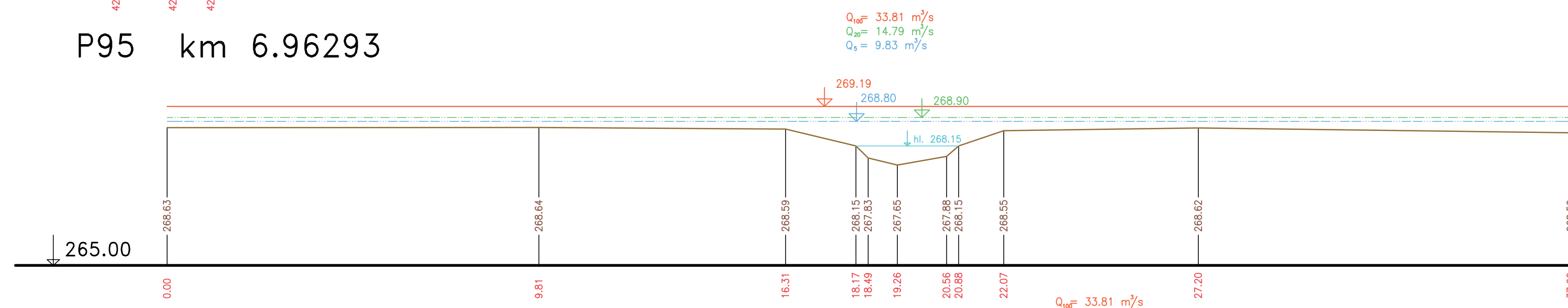
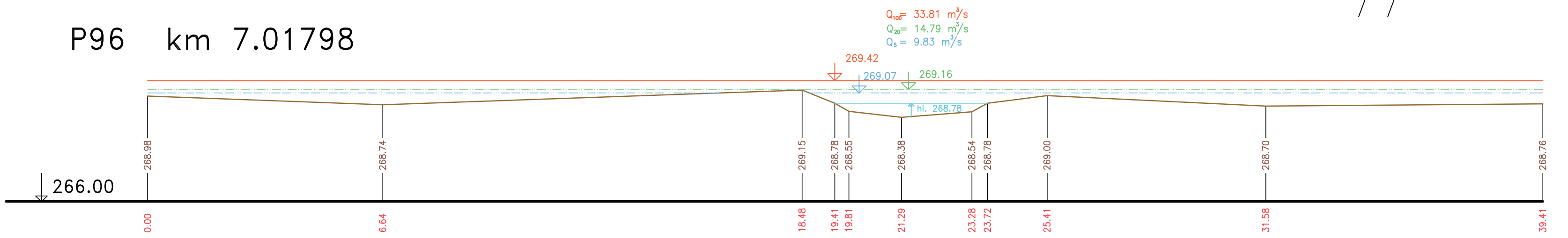
P95 km 6.96293 M 1:200/200



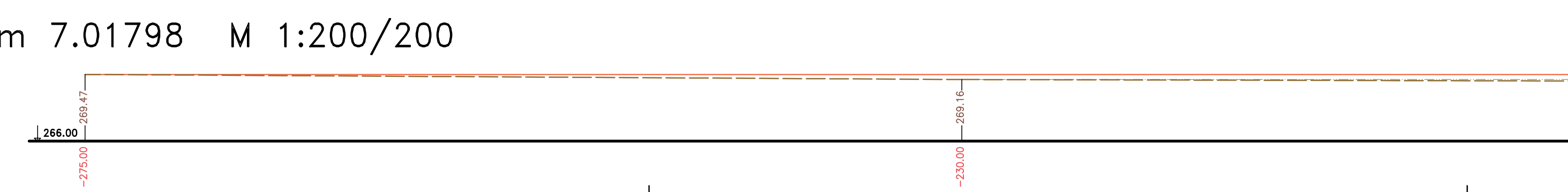
P98 km 7.13550

P96 km 7.01798

P95 km 6.96293



P96 km 7.01798 M 1:200/200



— Terén (zaměření)  
- - - Terén (vynesení ze situace)

Výškový systém Balt p.v.

Název akce:	<b>GENEREL TOKU ROKYTKA - II. etapa</b>	
Název přílohy:	Příčné řezy korytem - Říčanský potok	Mřítko: 1 : 100/100
	24. část P95 - P98	Číslo přílohy: <b>3.6.1.2.24</b>