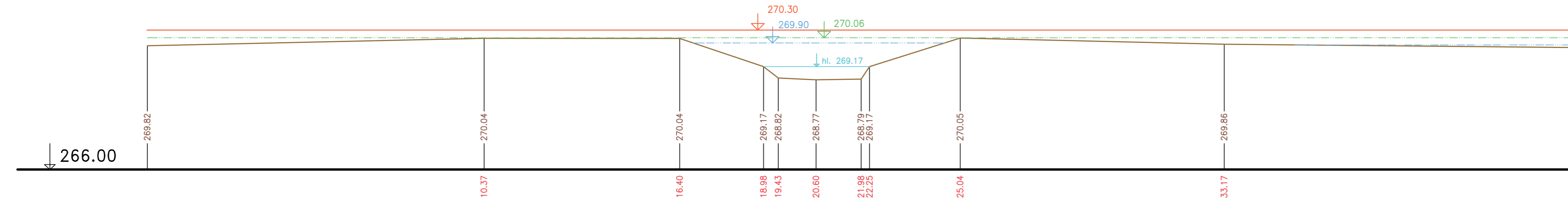
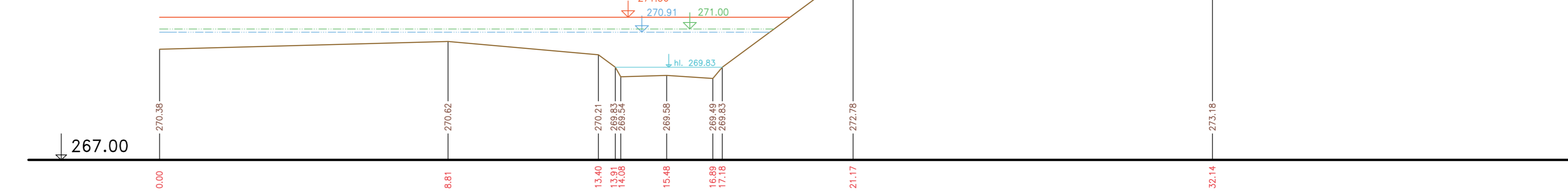


PŘÍČNÉ PROFILY
ŘÍČANSKÝ POTOK
MĚŘ.: 1:100/1:100
25. ČÁST

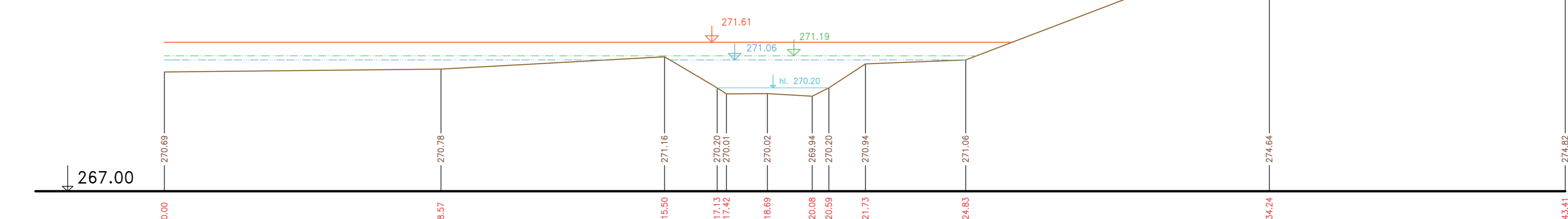
P99 km 7.18468



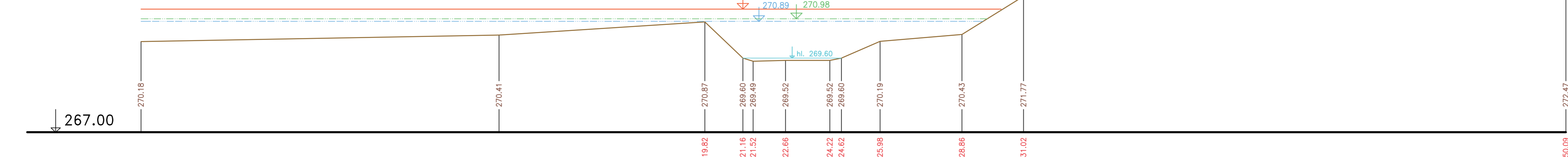
P101 km 7.30305



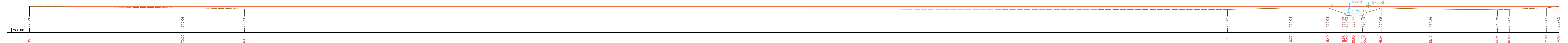
P102 km 7.36755



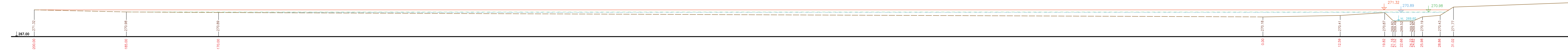
P100 km 7.25988



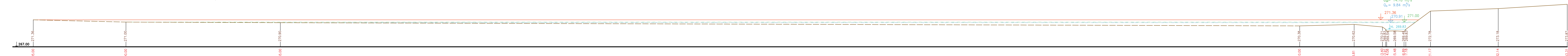
P99 km 7.18468 M 1:200/200



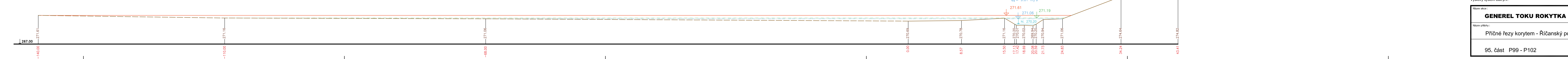
P100 km 7.25988 M 1:200/200



P101 km 7.30305 M 1:200/200



P102 km 7.36755 M 1:200/200



— Terén (zaměření)
- - - Terén (vynesení ze situace)

Výkonný systém Bař p.v.

Název akce:
GENEREL TOKU ROKYTKA - II. etapa

Název přílohy:
Příčné řezy korytem - Říčanský potok

Měřítko:
1 : 100/100

Číslo přílohy:
3.6.1.2.25

95. část P99 - P102