
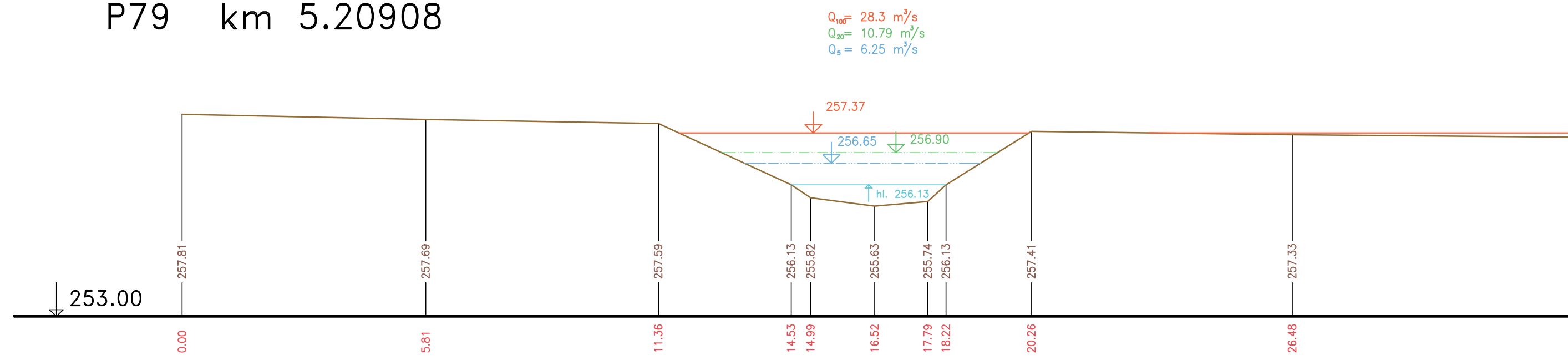


PŘÍČNÉ PROFILY
ŘÍČANSKÝ POTOK
MĚŘ.: 1:100/1:100
20. ČÁST

P79 km 5.20908 M 1:200/200

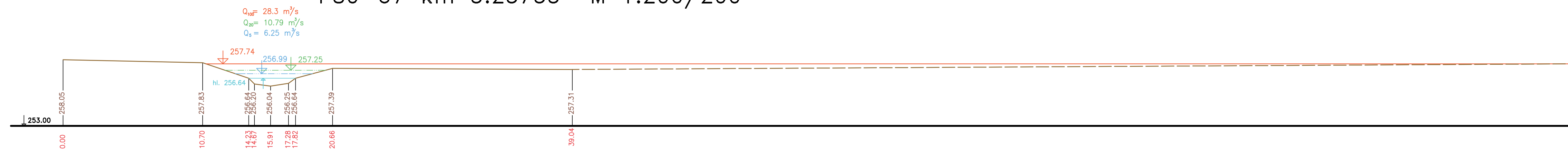


P79 km 5.20908

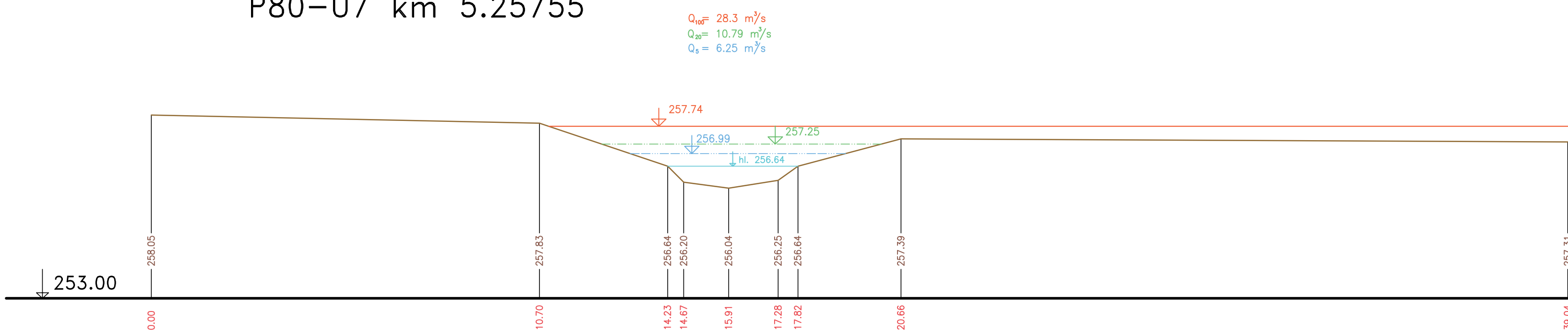


$Q_{up} = 28.3 \text{ m}^3/\text{s}$
 $Q_m = 10.79 \text{ m}^3/\text{s}$
 $Q_s = 6.25 \text{ m}^3/\text{s}$

P80-U7 km 5.25755 M 1:200/200

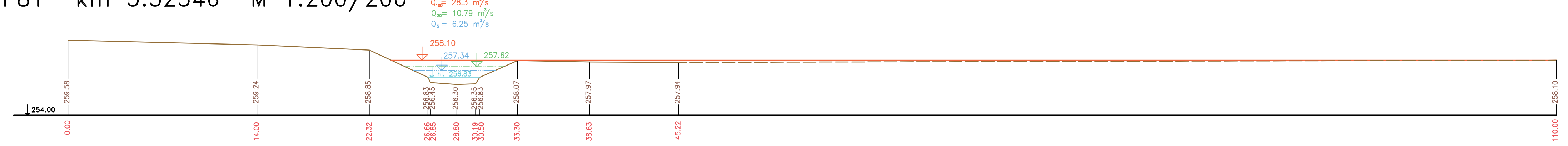


P80-U7 km 5.25755



$Q_{up} = 28.3 \text{ m}^3/\text{s}$
 $Q_m = 10.79 \text{ m}^3/\text{s}$
 $Q_s = 6.25 \text{ m}^3/\text{s}$

P81 km 5.32346 M 1:200/200

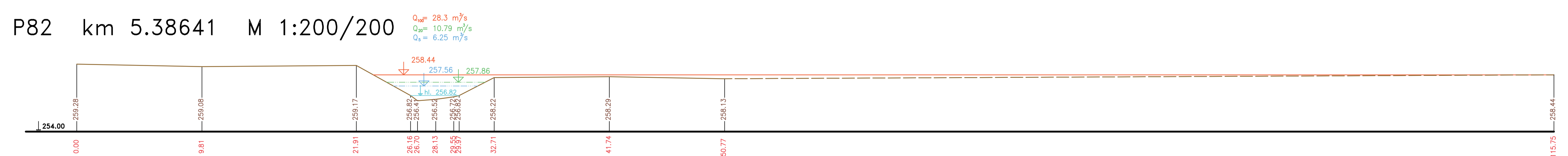


P81 km 5.32346

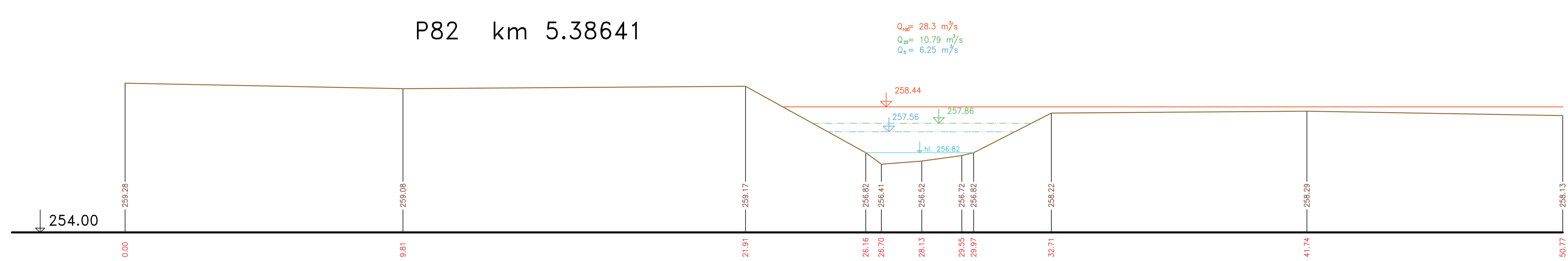


$Q_{up} = 28.3 \text{ m}^3/\text{s}$
 $Q_m = 10.79 \text{ m}^3/\text{s}$
 $Q_s = 6.25 \text{ m}^3/\text{s}$

P82 km 5.38641 M 1:200/200



P82 km 5.38641



$Q_{up} = 28.3 \text{ m}^3/\text{s}$
 $Q_m = 10.79 \text{ m}^3/\text{s}$
 $Q_s = 6.25 \text{ m}^3/\text{s}$

— Terén (zaměření)
- - - Terén (vynesení ze situace)

Výzkový systém Balt p.v.

Název akce:	GENEREL TOKU ROKYTKA - II. etapa	
Název přílohy:	Příčné řezy korytem - Říčanský potok	Mřížka: 1 : 100/100
Číslo přílohy:	20. část P79 - P82	3.6.1.2.20