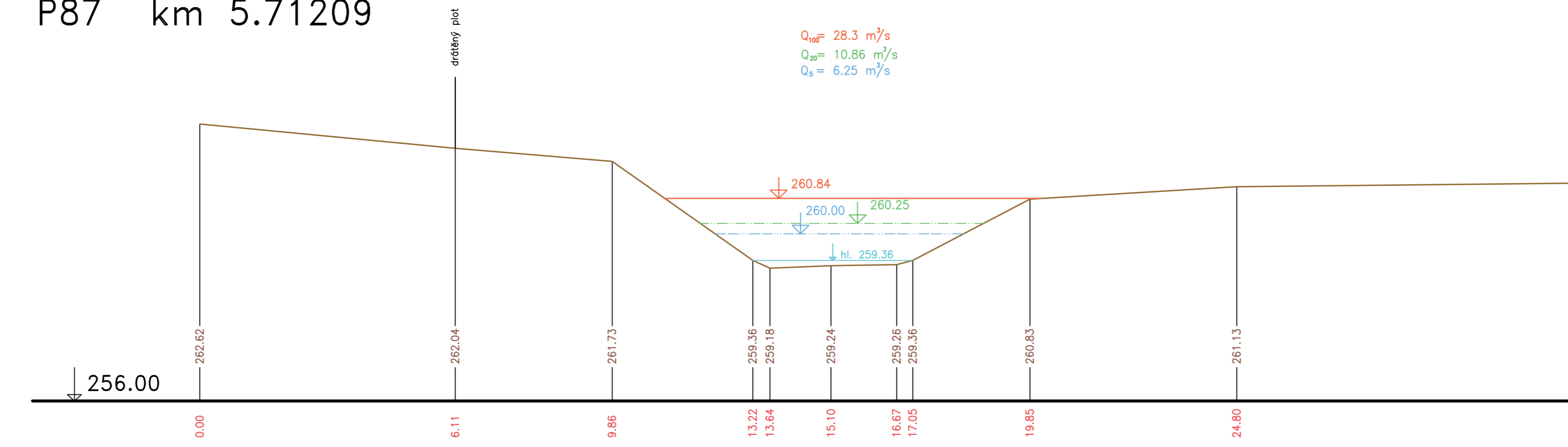
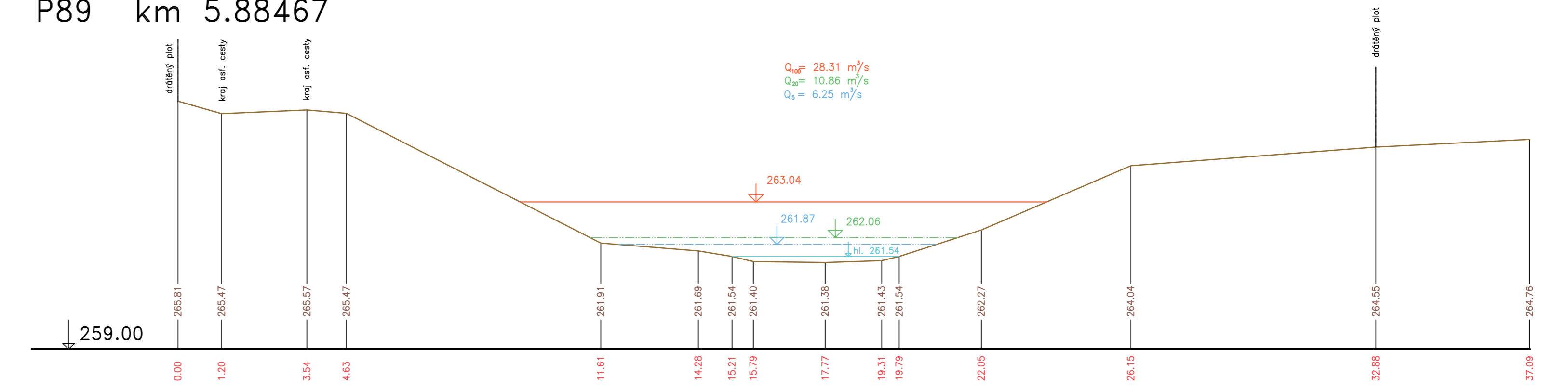


PŘÍČNÉ PROFILY  
ŘÍČANSKÝ POTOK  
MĚŘ.: 1:100/1:100  
22. ČÁST

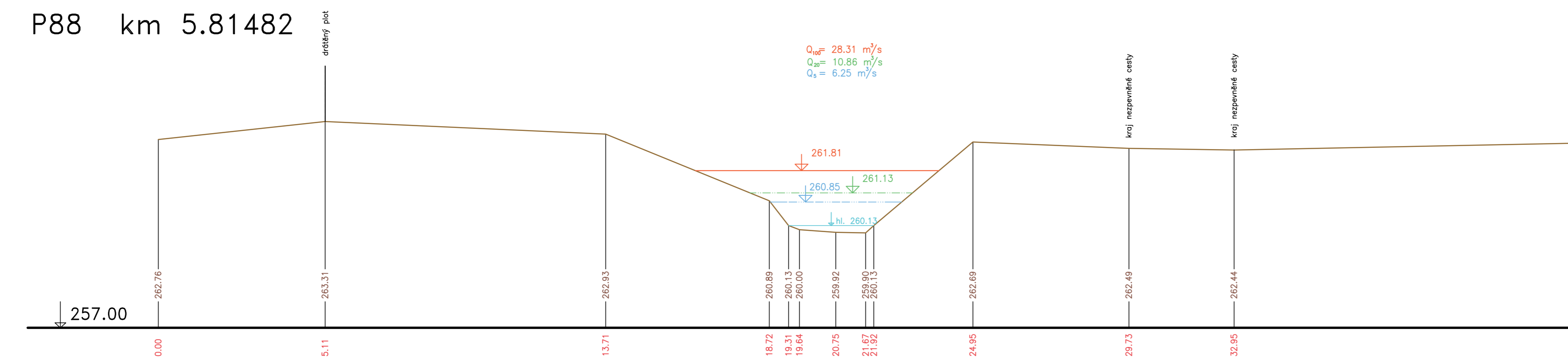
P87 km 5.71209



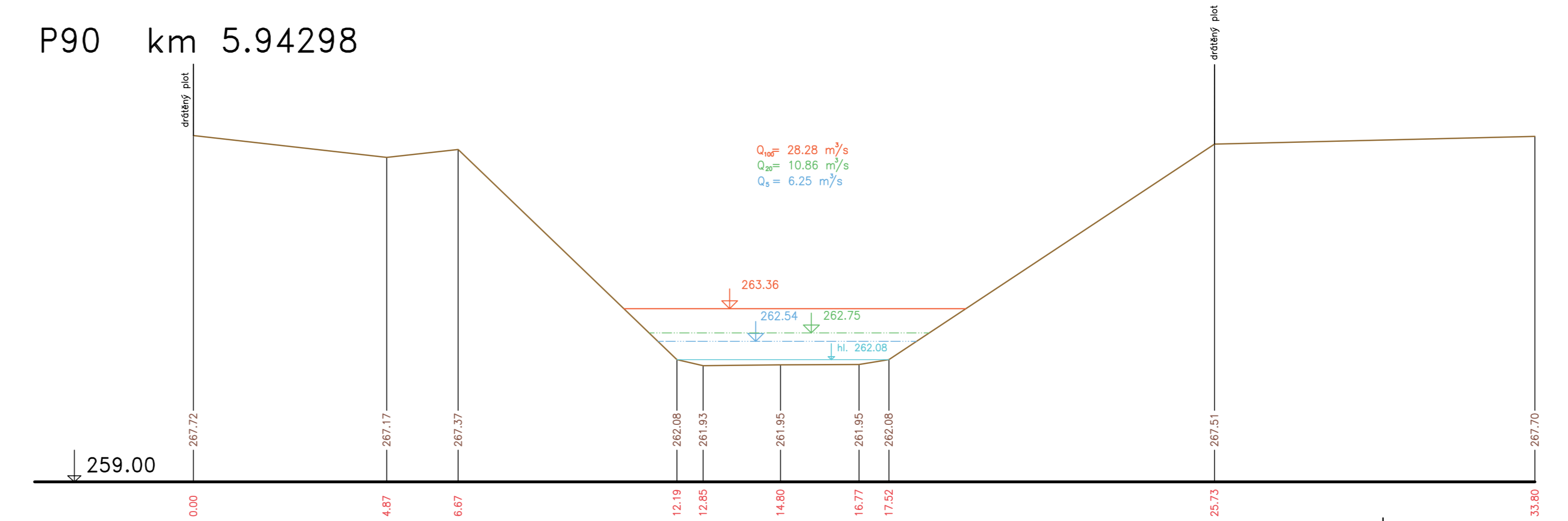
P89 km 5.88467




P88 km 5.81482



P90 km 5.94298



Výškový systém Balt p.v.

Název akce:	<b>GENEREL TOKU ROKYTKA - II. etapa</b>	
Název přílohy:	Příčné řezy korytem - Říčanský potok	Měřítko: 1 : 100/100
	22. část P87 - P90	Číslo přílohy: <b>3.6.1.2.22</b>