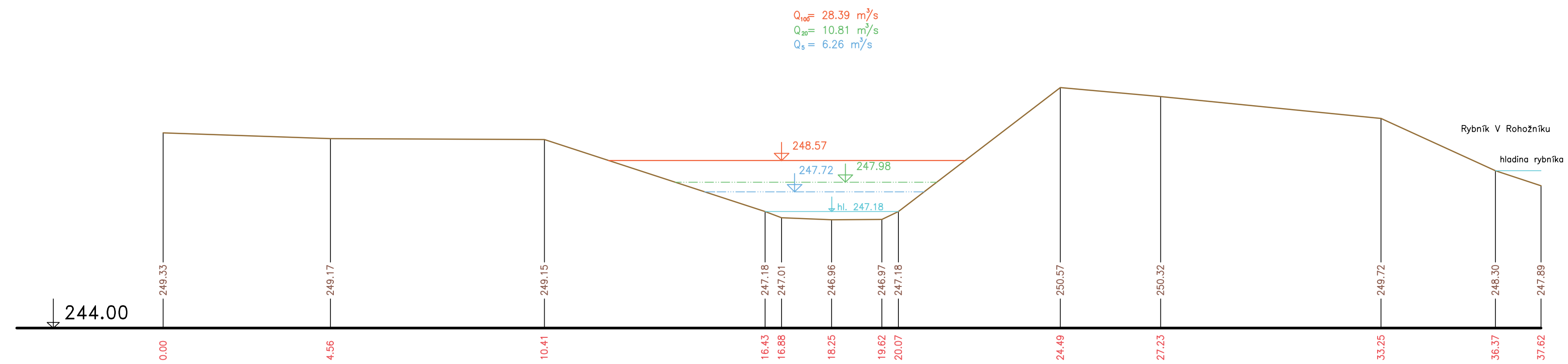
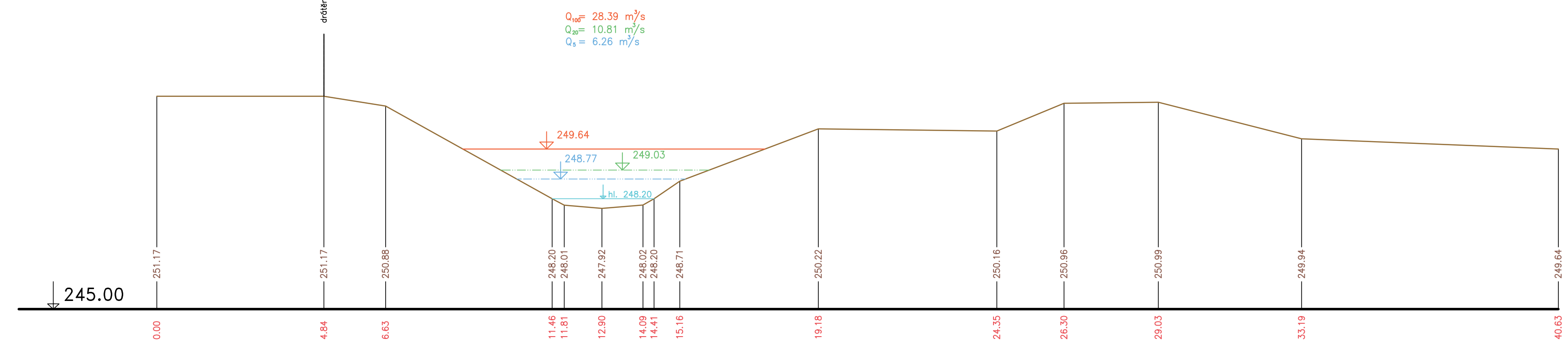


PŘÍČNÉ PROFILY
ŘÍČANSKÝ POTOK
MĚŘ.: 1:100/1:100
15. ČÁST

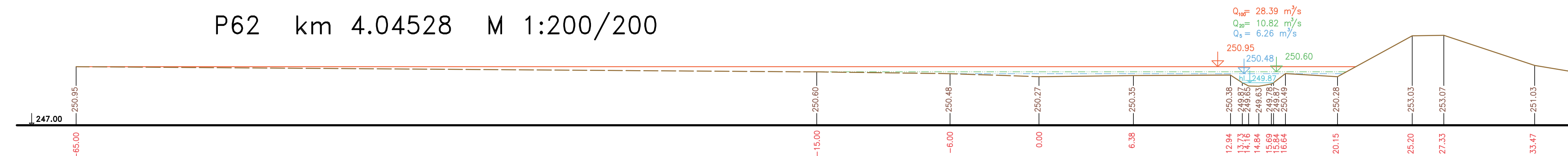
P59 km 3.78903



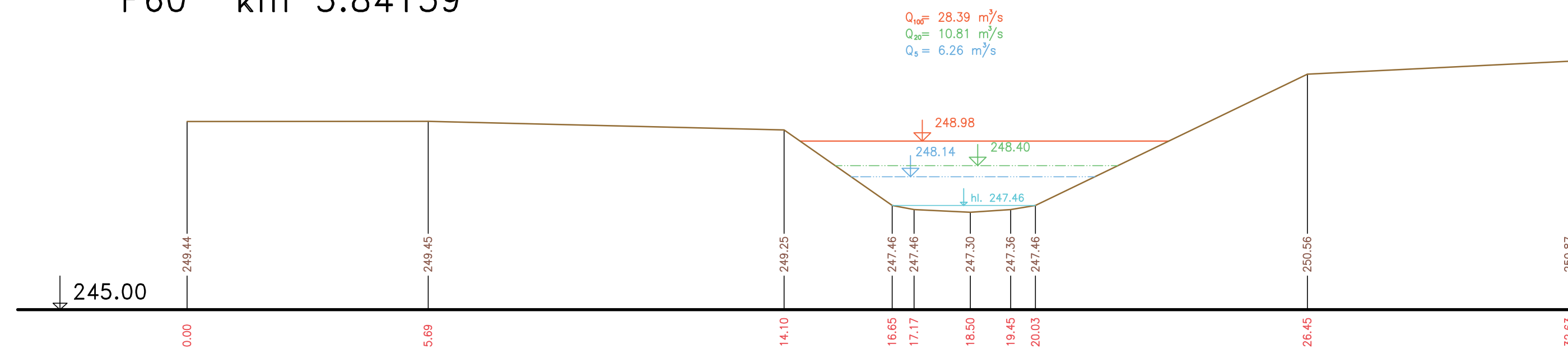
P61 km 3.90332



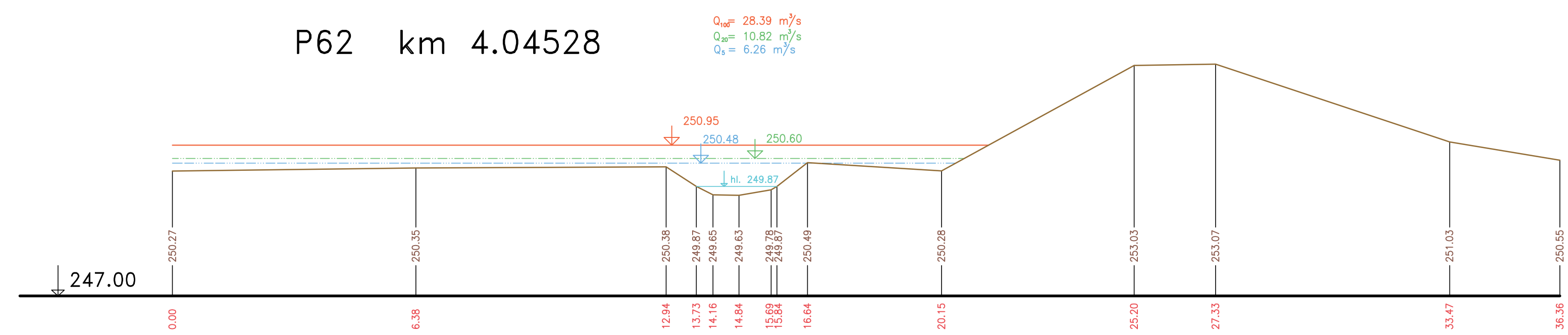
P62 km 4.04528 M 1:200/200



P60 km 3.84159



P62 km 4.04528



— Terén (zaměření)
- - - Terén (vynesení ze situace)

Výškový systém Balt p.v.

Název akce: GENEREL TOKU ROKYTKA - II. etapa		
Název přílohy: Příčné řezy korytem - Říčanský potok		
15. část P59 - P62		Mřížka: 1 : 100/100
		Číslo přílohy: 3.6.1.2.15