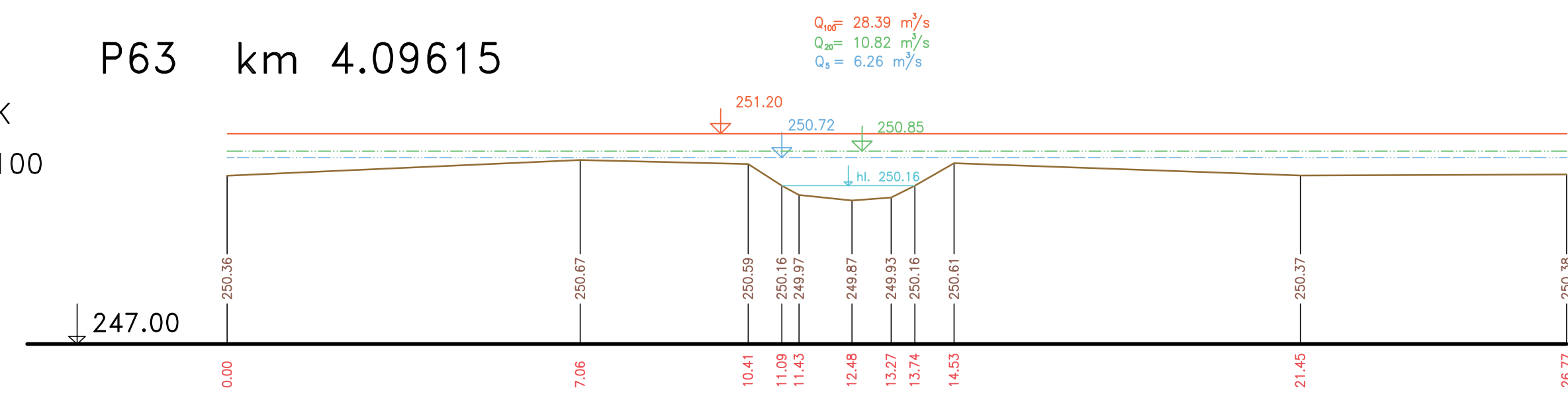


PŘÍČNÉ PROFILY P63 km 4.09615

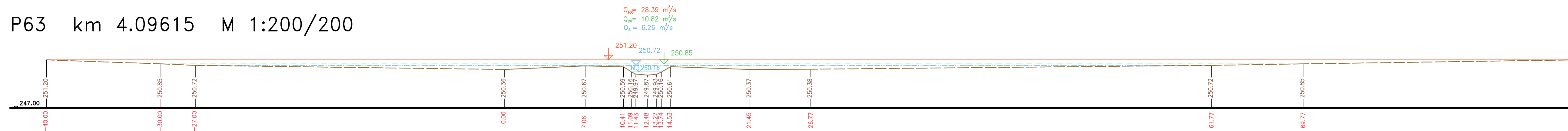
ŘÍČANSKÝ POTOK

MĚŘ.: 1:100/1:100

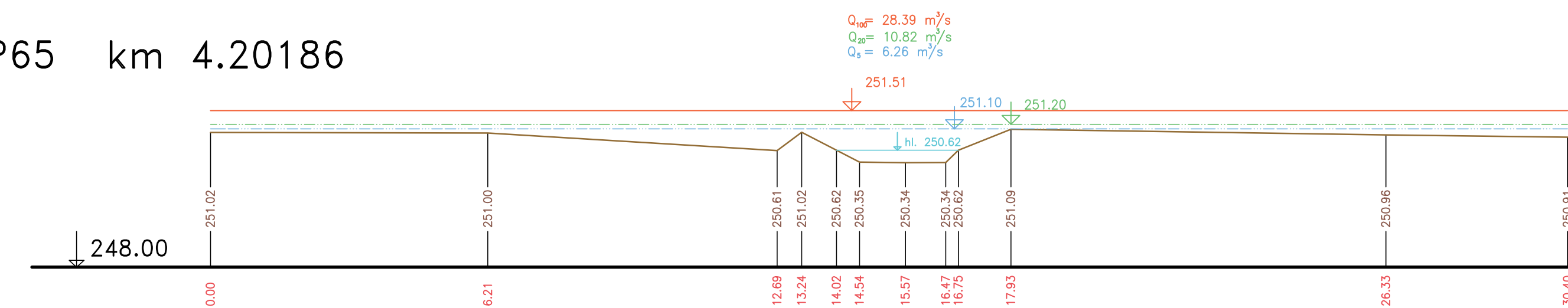
16. ČÁST



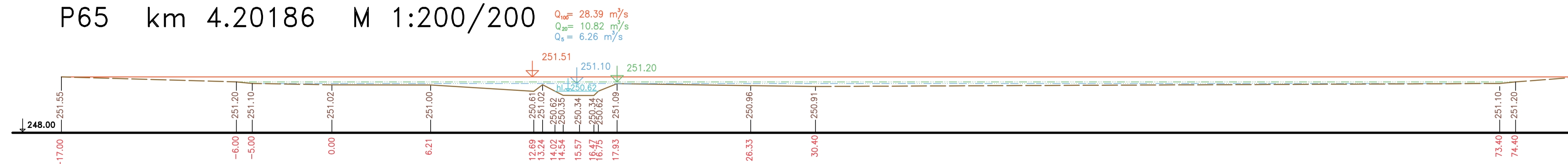
P63 km 4.09615 M 1:200/200



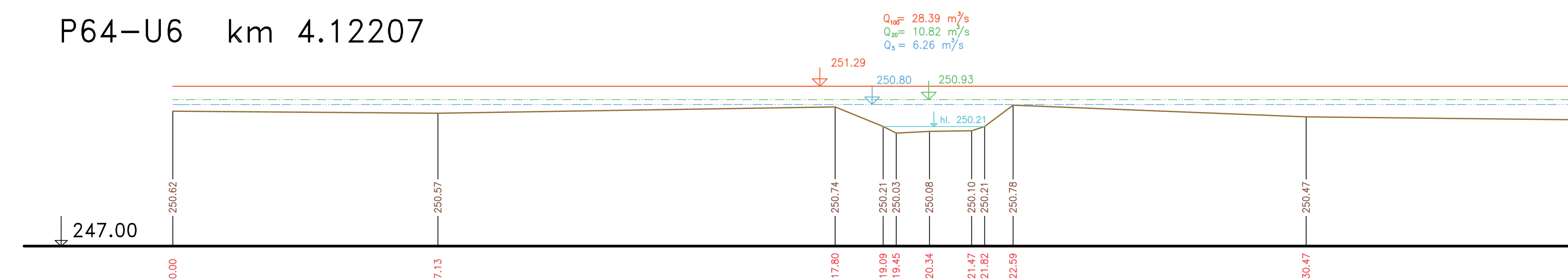
P65 km 4.20186



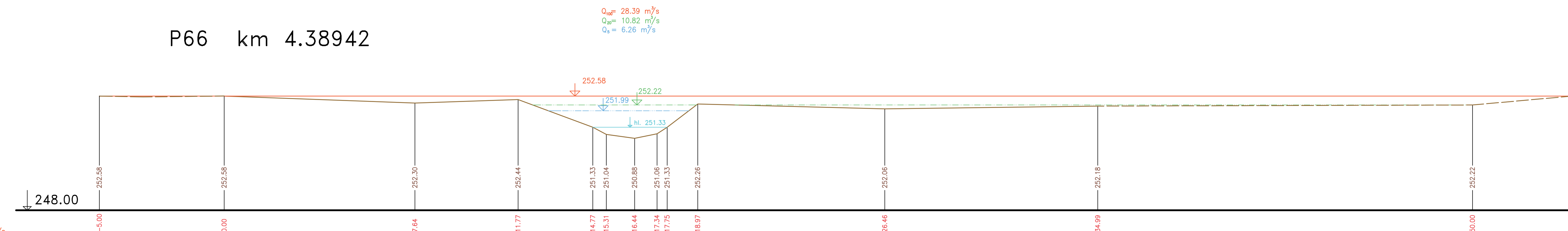
P65 km 4.20186 M 1:200/200



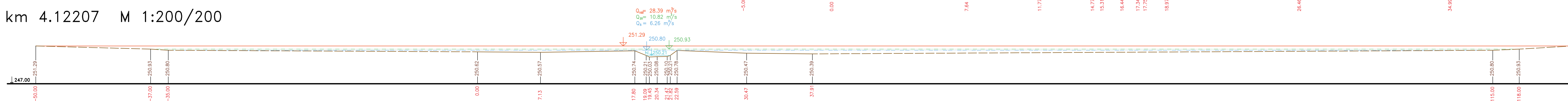
P64-U6 km 4.12207



P66 km 4.38942



P64-U6 km 4.12207 M 1:200/200



— Terén (zaměření)  
 - - - Terén (vynesení ze situace)

Výškový systém Balt p.v.

Mězve akce:			
<b>GENEREL TOKU ROKYTKA - II. etapa</b>		Měřítko: 1 : 100/100	
Název přířby: Příčné řezy korytem - Říčanský potok		Číslo přířby: 16. část P63 - P66	
16. část P63 - P66		<b>3.6.1.2.16</b>	