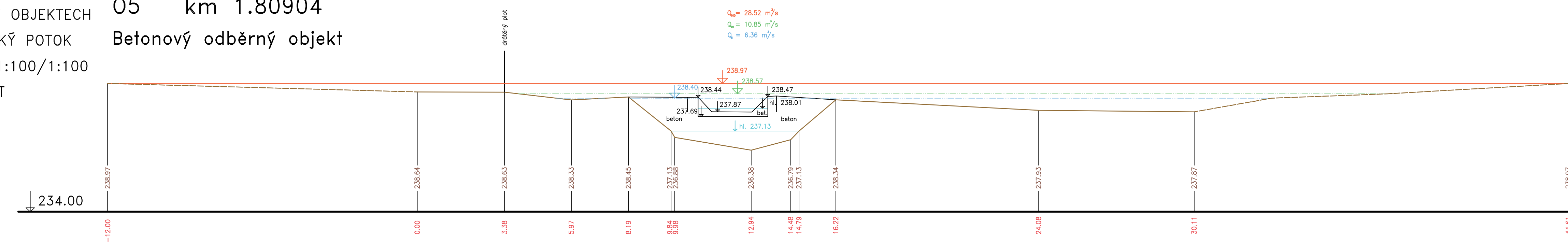
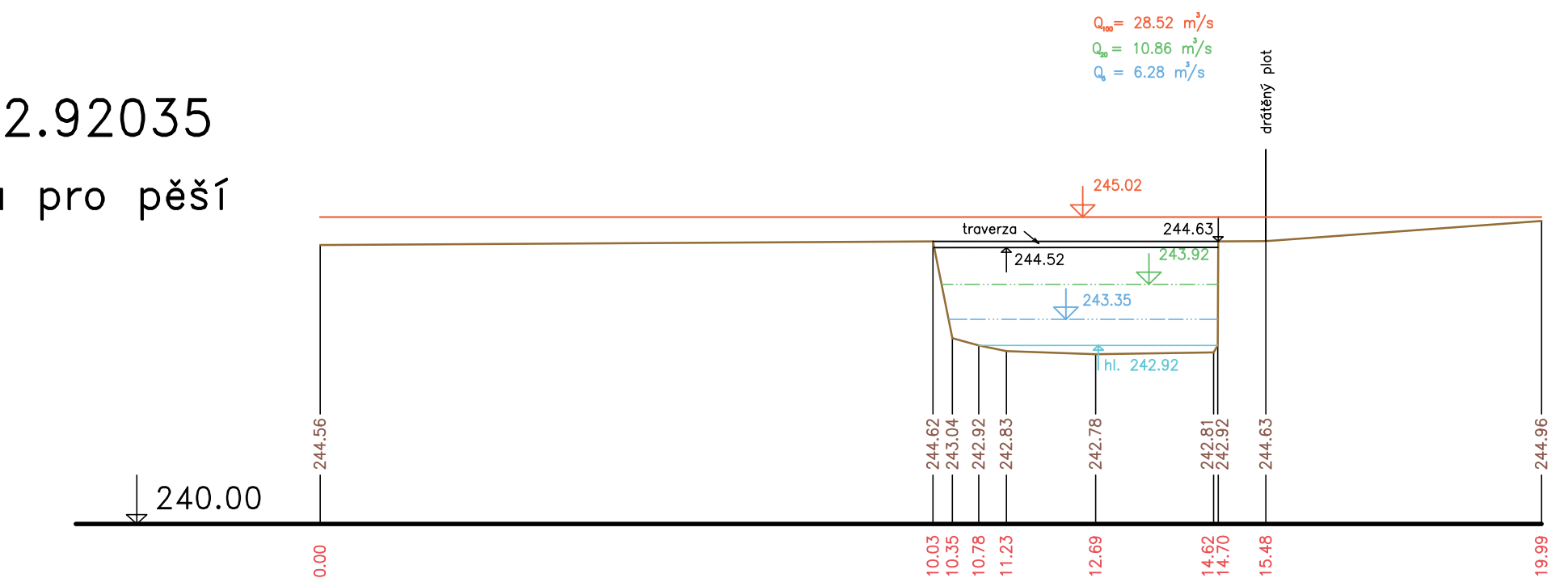


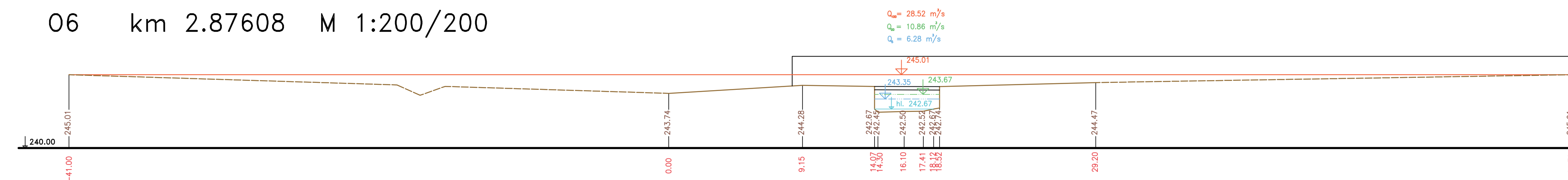
ŘEZY V OBJEKTECH 05 km 1.80904
 ŘIČANSKÝ POTOK Betonový odběrný objekt
 MĚŘ.: 1:100/1:100
 2. ČÁST



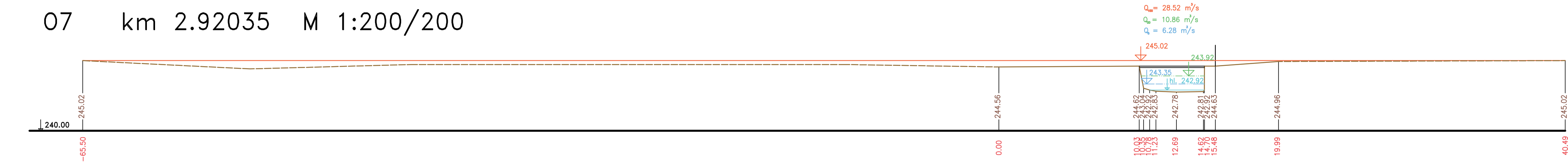
07 km 2.92035
 Kovová lávka pro pěší



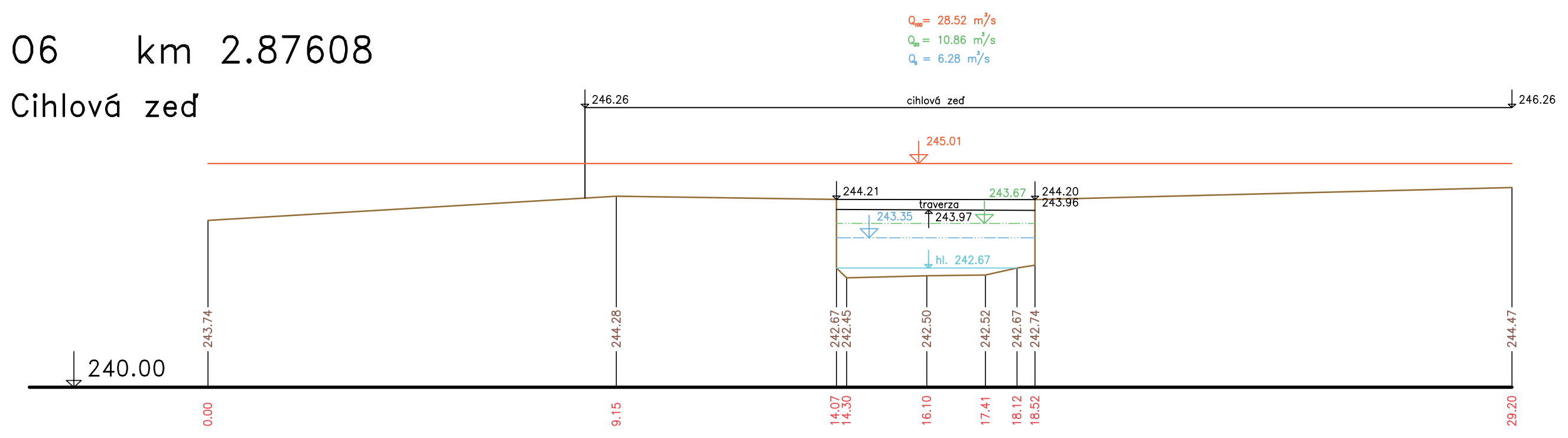
06 km 2.87608 M 1:200/200



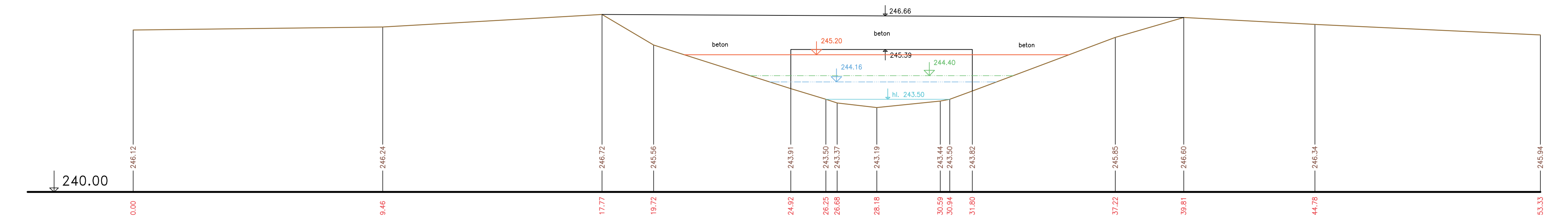
07 km 2.92035 M 1:200/200



06 km 2.87608
 Cihlová zed



08-U5 km 3.01632
 Betonový silniční most – šikmý (kolmá šířka = 5.65 m)



— Terén (zaměření)
 - - - Terén (vynesení ze situace)

Výškový systém Balt p.v.

Název akce:	GENEREL TOKU ROKYTKA - II. etapa	
Název přílohy:	Příčné řezy v objektech - Řičanský potok	Měřítko: 1 : 100/100
	2. část 05 - 08	Číslo přílohy: 3.6.1.4.2