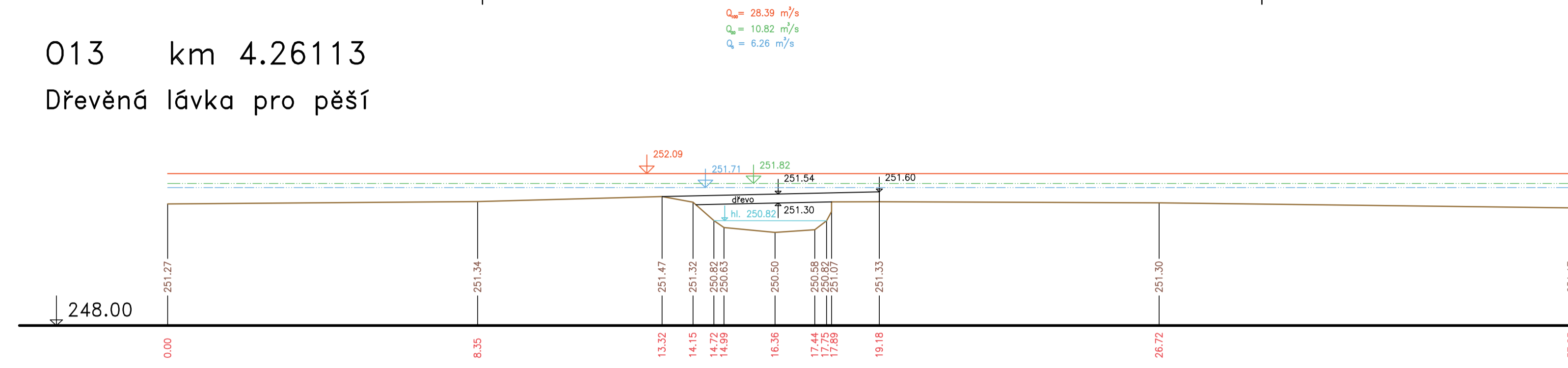
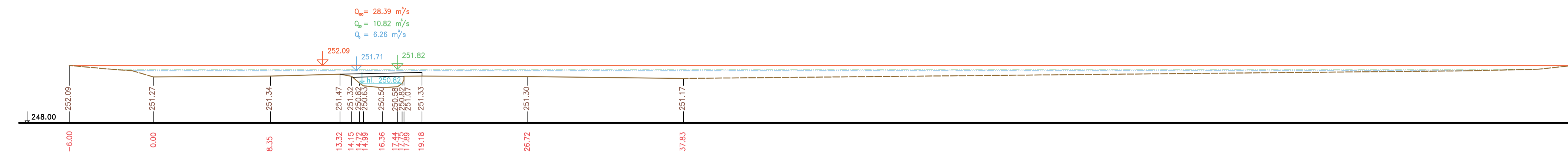


ŘEZY V OBJEKTECH
ŘIČANSKÝ POTOK
MĚŘ.: 1:100/1:100
4. ČÁST

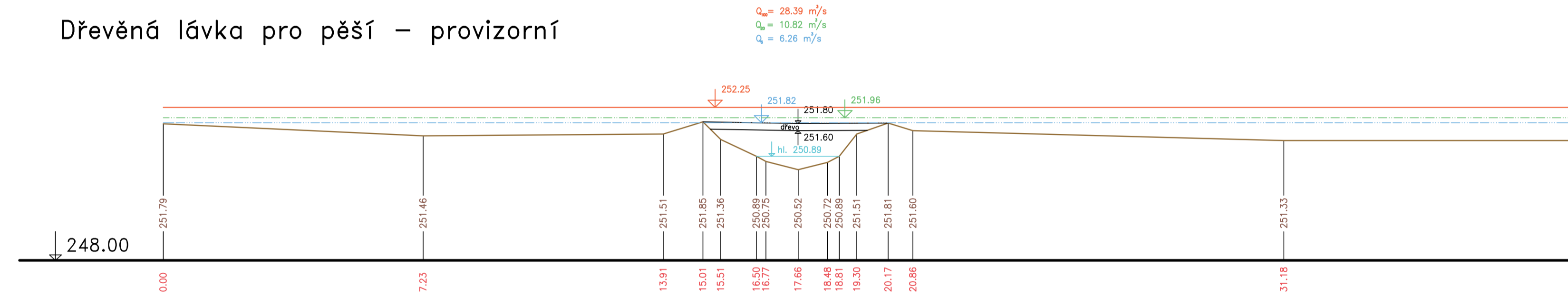
O13 km 4.26113
Dřevěná lávka pro pěší



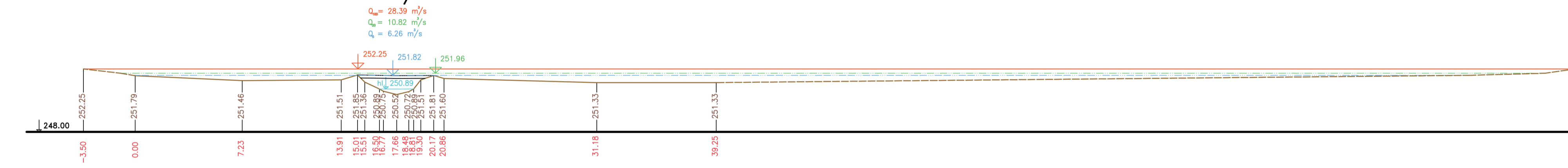
O13 km 4.26113 M 1:200/200



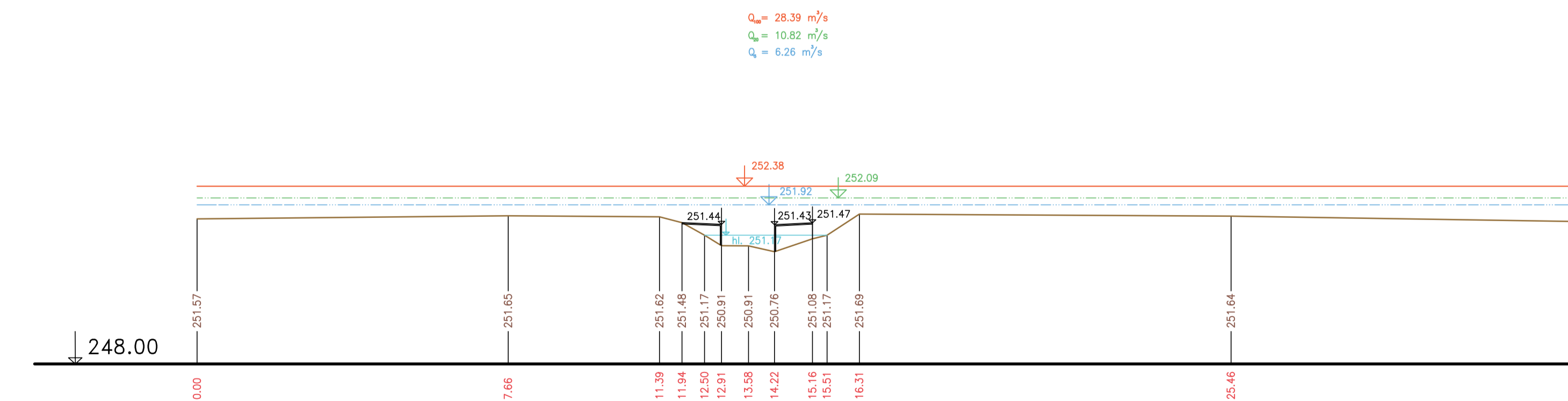
O14 km 4.28641
Dřevěná lávka pro pěší – provizorní



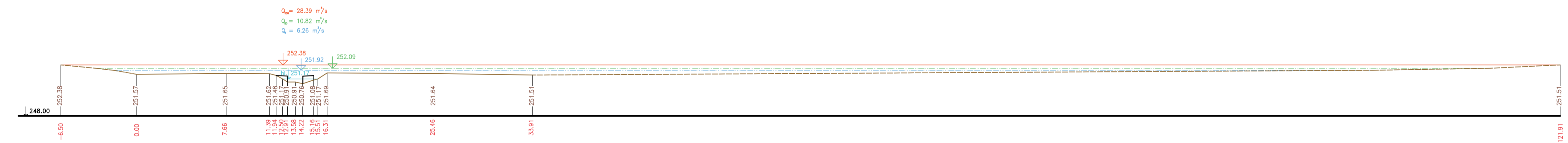
O14 km 4.28641 M 1:200/200



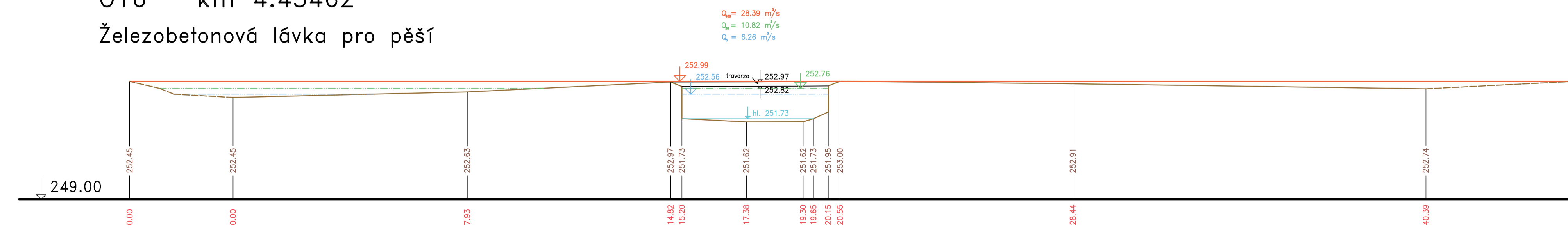
O15 km 4.32388
Devastované stavidlo



O15 km 4.32388 M 1:200/200



O16 km 4.45462
Železobetonová lávka pro pěší



— Terén (zaměření)
- - - Terén (vynesení ze situace)

Výškový systém Balt p.v.

Název akce: GENEREL TOKU ROKYTKA - II. etapa	
Název přílohy: Příčné řezy v objektech - Řičanský potok	Měřítko: 1 : 100/100
Číslo přílohy: 4. část O13 - O16	Číslo přílohy: 3.6.1.4.4