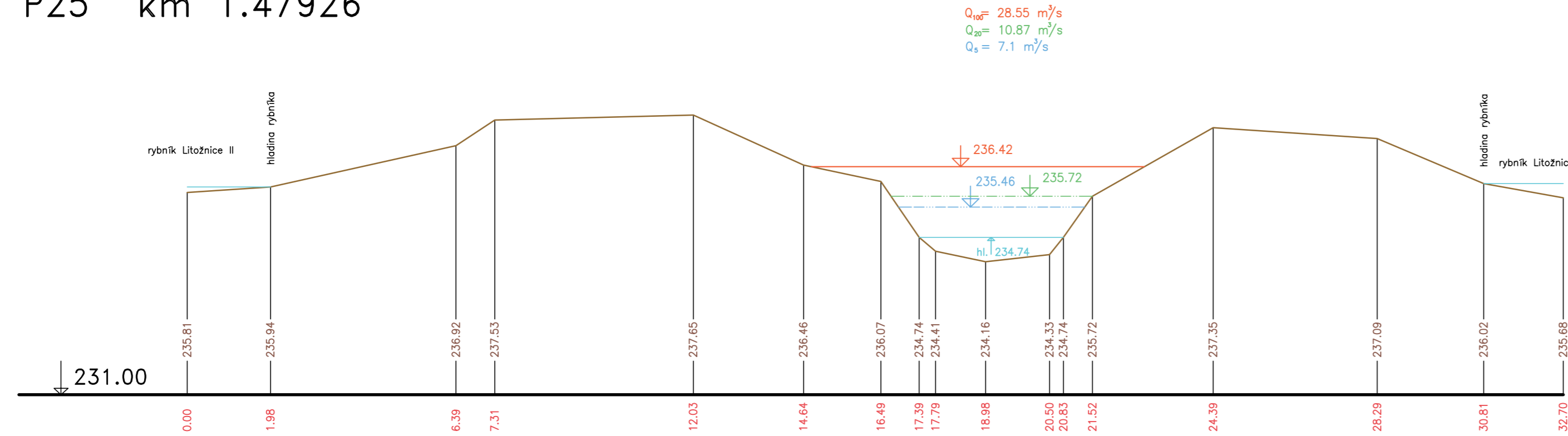
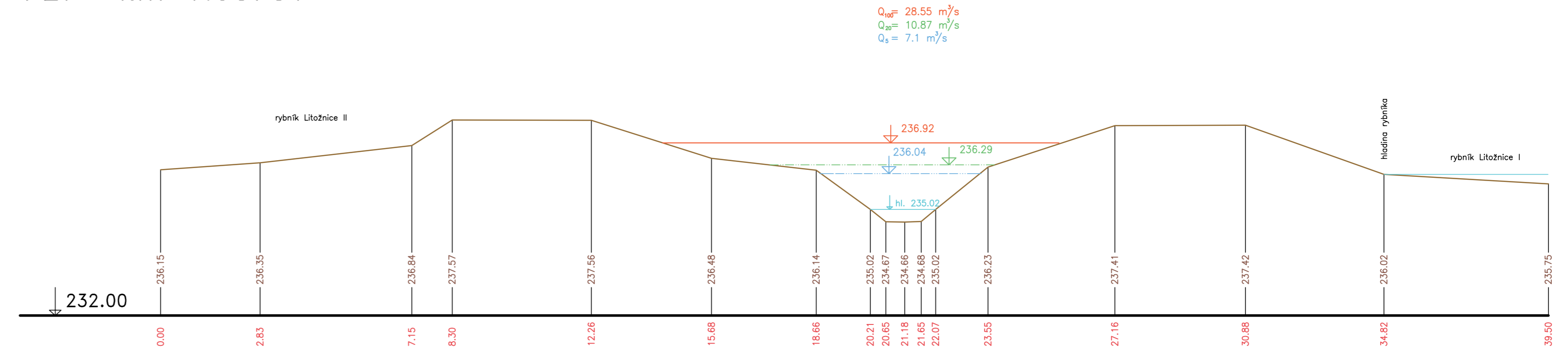


PŘÍČNÉ PROFILY
ŘÍČANSKÝ POTOK
MĚŘ.: 1:100/1:100
7. ČÁST

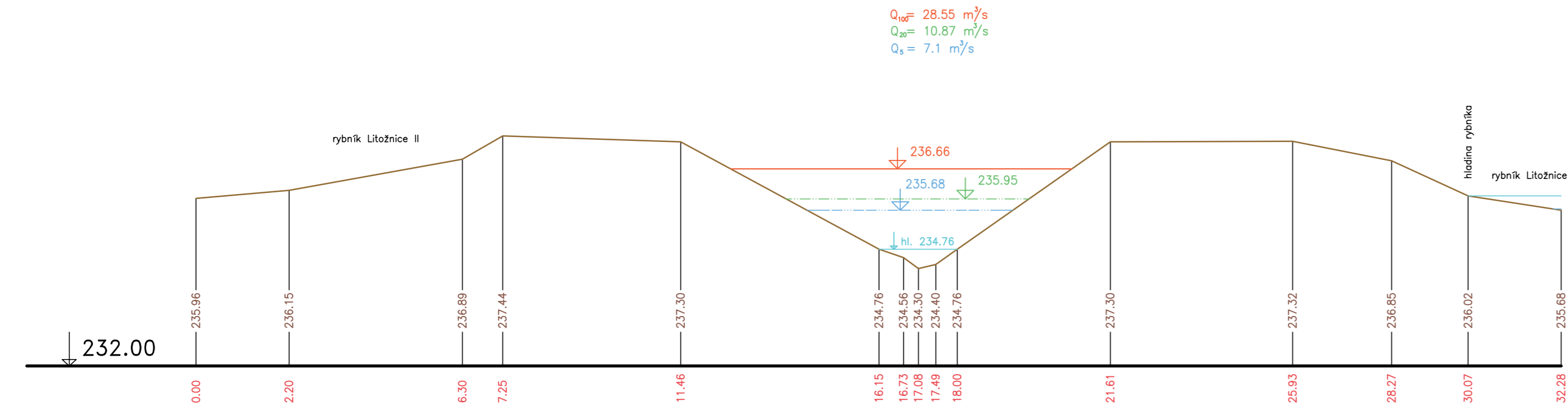
P25 km 1.47926



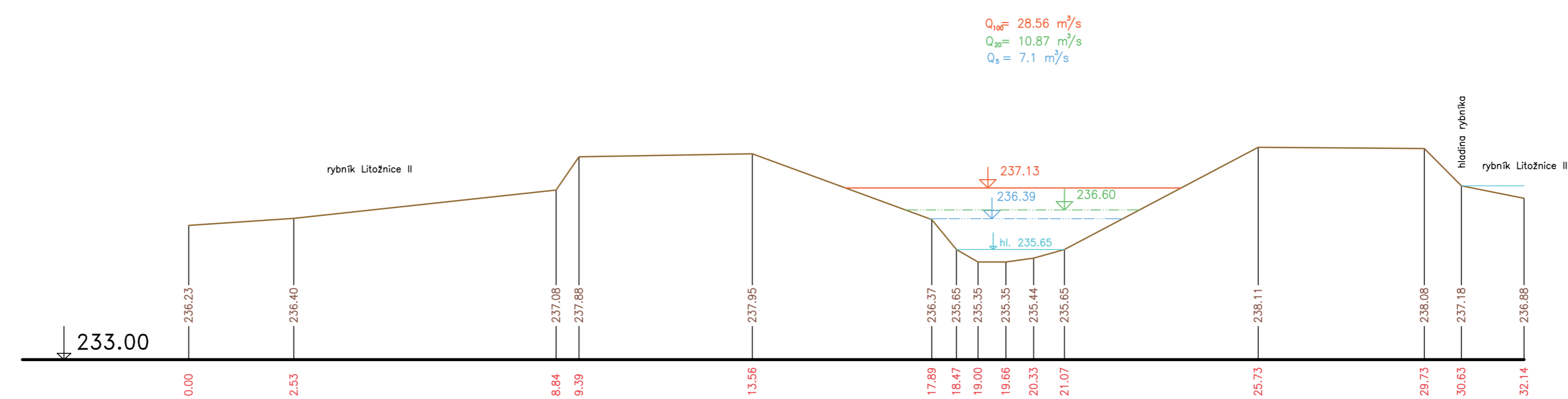
P27 km 1.58781



P26 km 1.52565



P28 km 1.64108



Výškový systém Balt p.v.

Název akce: GENEREL TOKU ROKYTKA - II. etapa	
Název přílohy: Příčné řezy korytem - Říčanský potok	Měřítko: 1 : 100/100
7. část P25 - P28	Číslo přílohy: 3.6.1.2.7