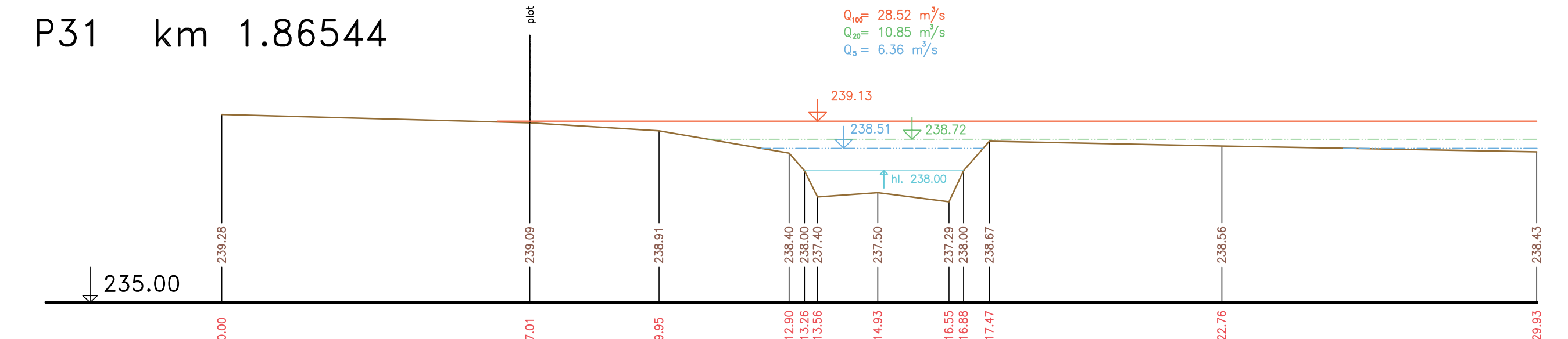
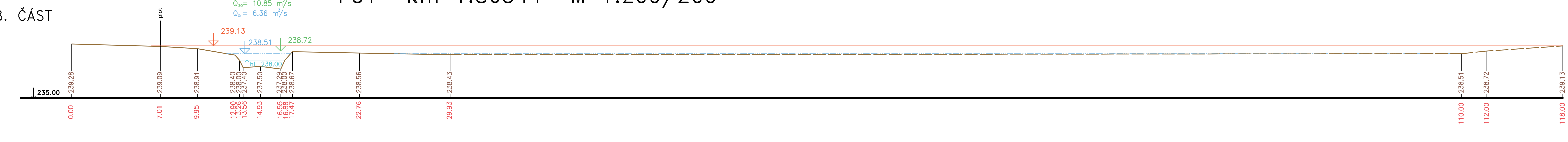


PŘÍČNÉ PROFILY
ŘÍČANSKÝ POTOK
MĚŘ.: 1:100/1:100
8. ČÁST

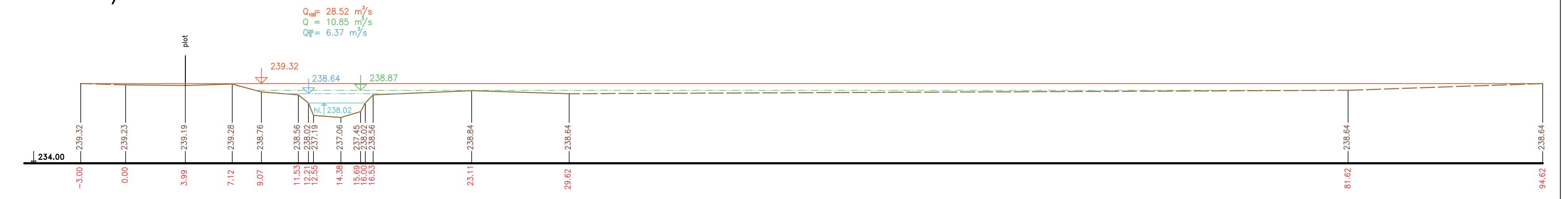
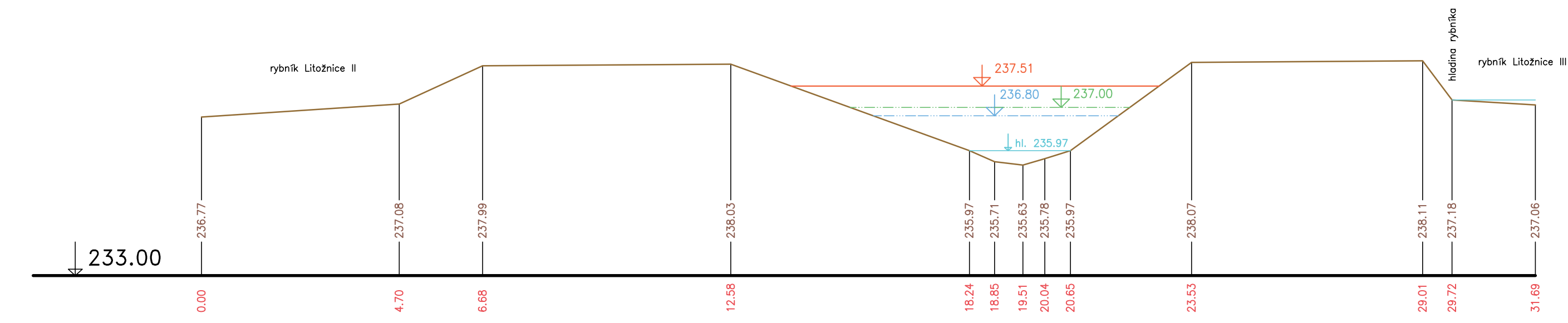
P31 km 1.86544 M 1:200/200

P31 km 1.86544



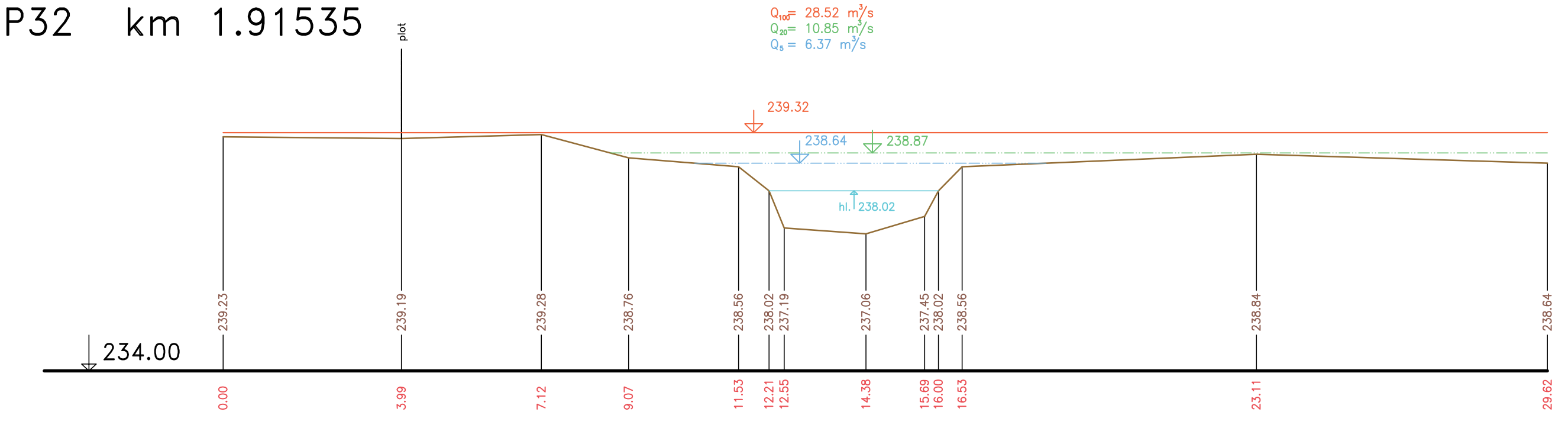
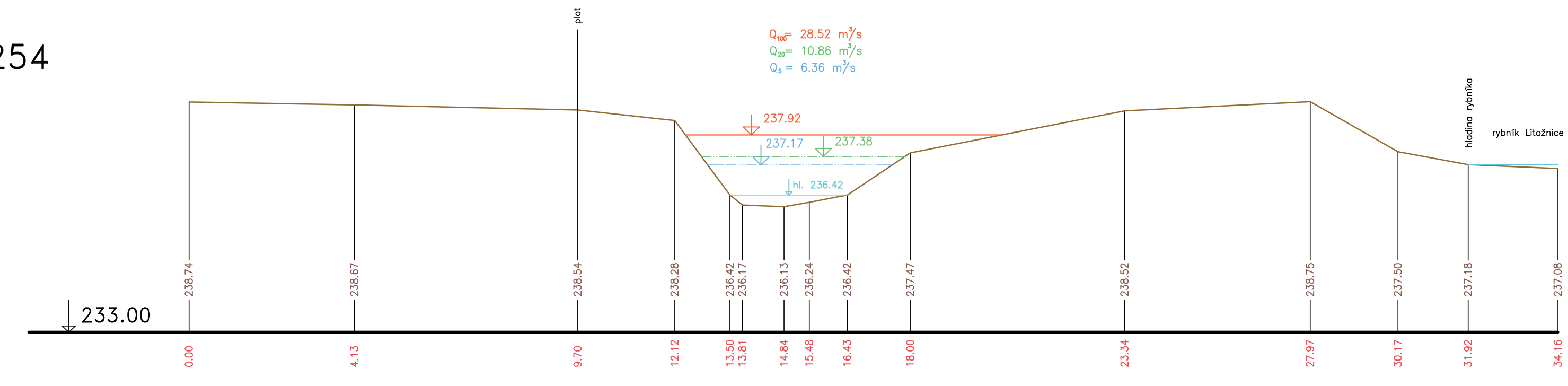
P29 km 1.69655

P32 km 1.91535 M 1:200/200



P30 km 1.75254

P32 km 1.91535



— Terén (zaměření)
- - - Terén (vynesení ze situace)

Výškový systém Balt p.v.

Název akce:	GENEREL TOKU ROKYTKA - II. etapa	Měřítko:	1 : 100/100
Název přílohy:	Příčné řezy korytem - Říčanský potok	Číslo přílohy:	3.6.1.2.8
8. část P29 - P32			