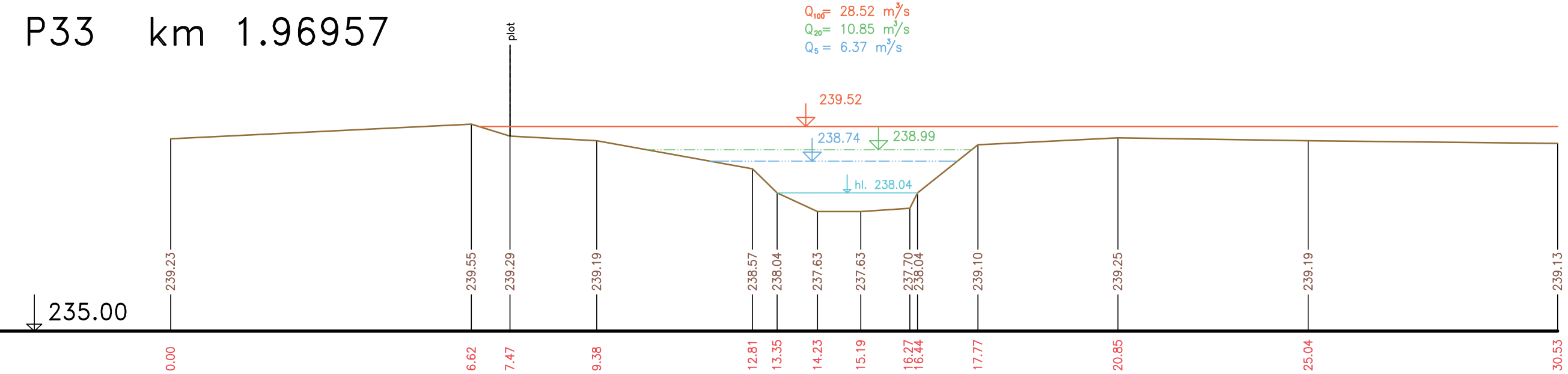
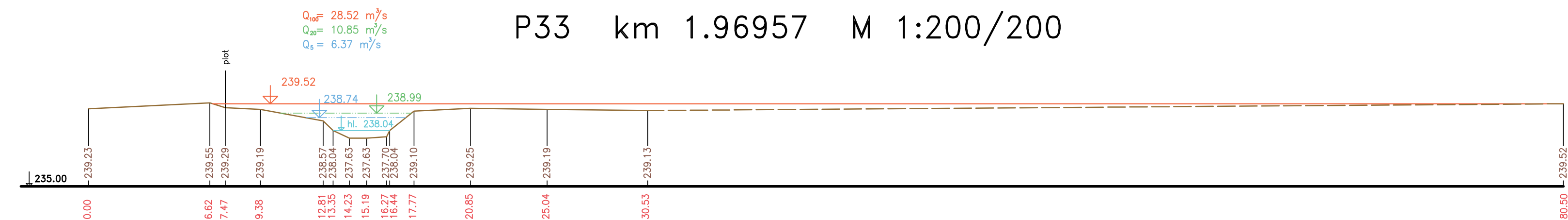
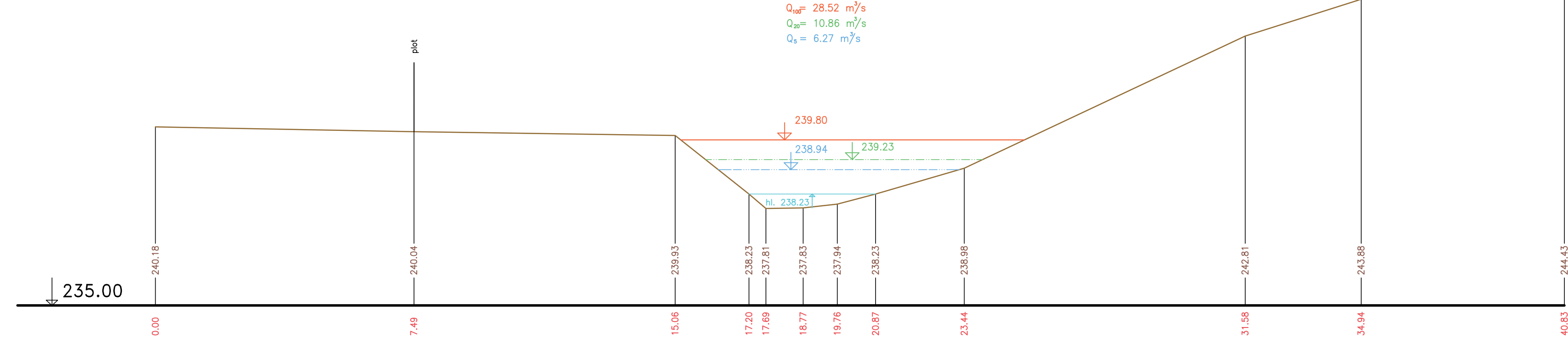


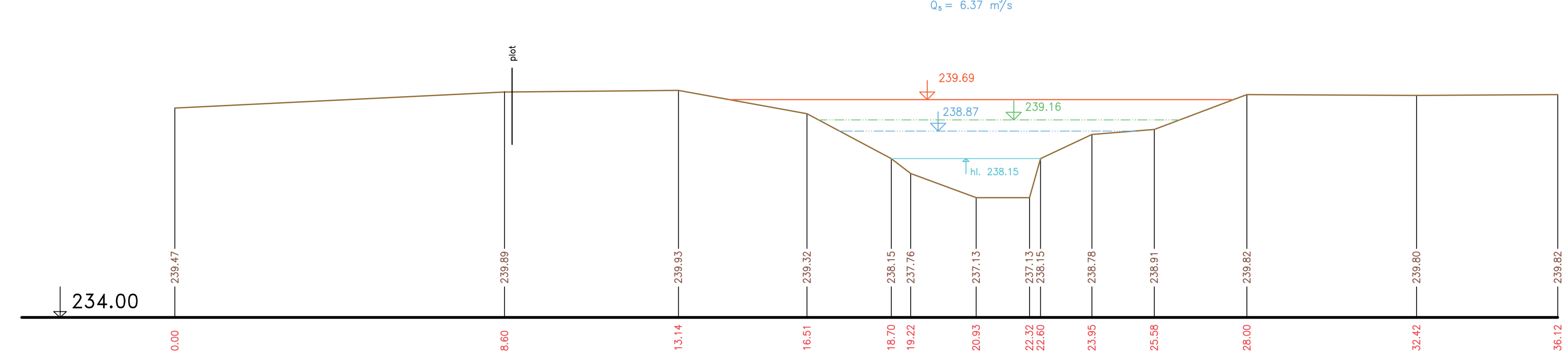
PŘÍČNÉ PROFILY
ŘIČANSKÝ POTOK
MĚŘ.: 1:100/1:100
9. ČÁST



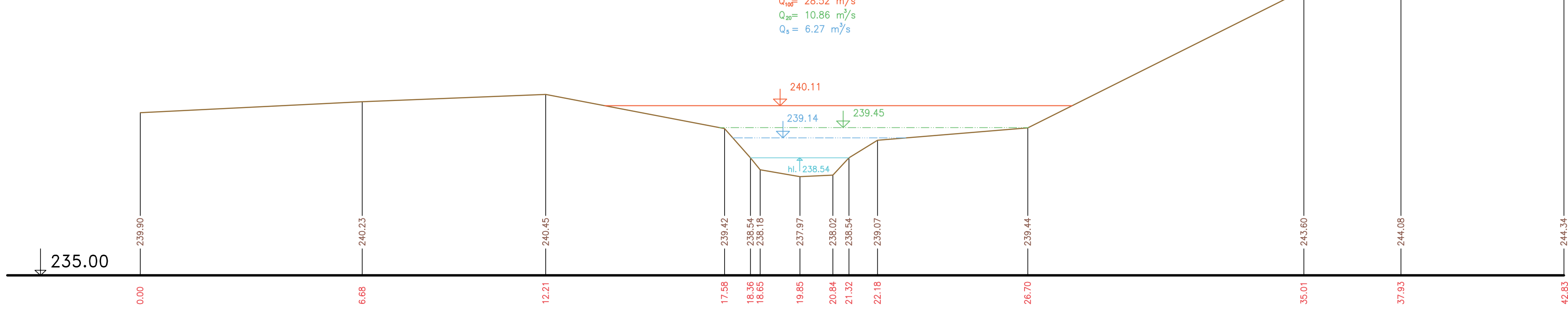
P35 km 2.06873



P34-U3 km 2.02070



P36 km 2.12797



— Terén (zaměření)
 - - - Terén (vynesení ze situace)

Výškový systém Balt p.v.

Název akce:	GENEREL TOKU ROKYTKA - II. etapa	
Název přílohy:	Příčné řezy korytem - Říčanský potok	Měřítko: 1 : 100/100
9. část P33 - P36		Číslo přílohy: 3.6.1.2.9