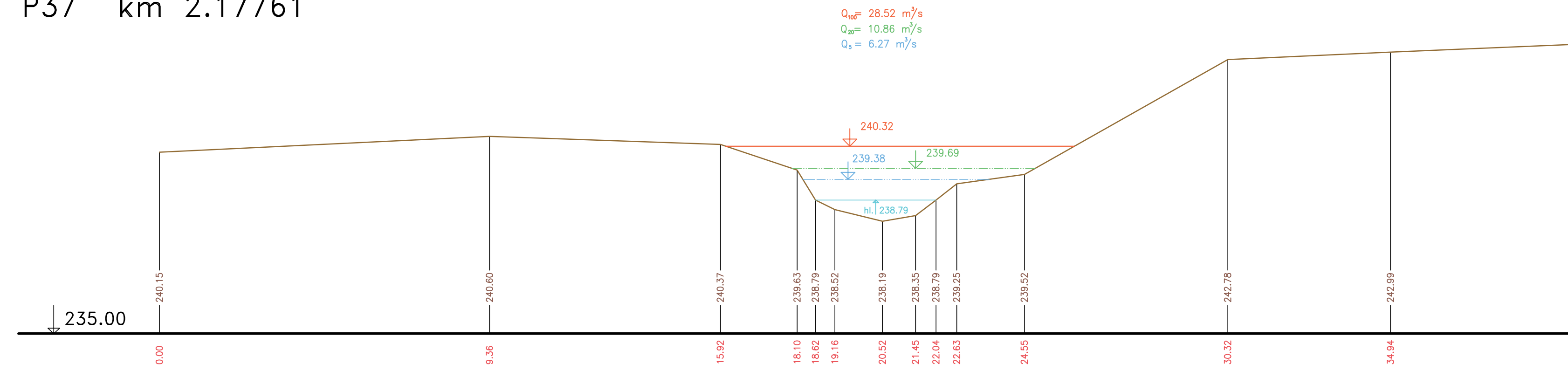
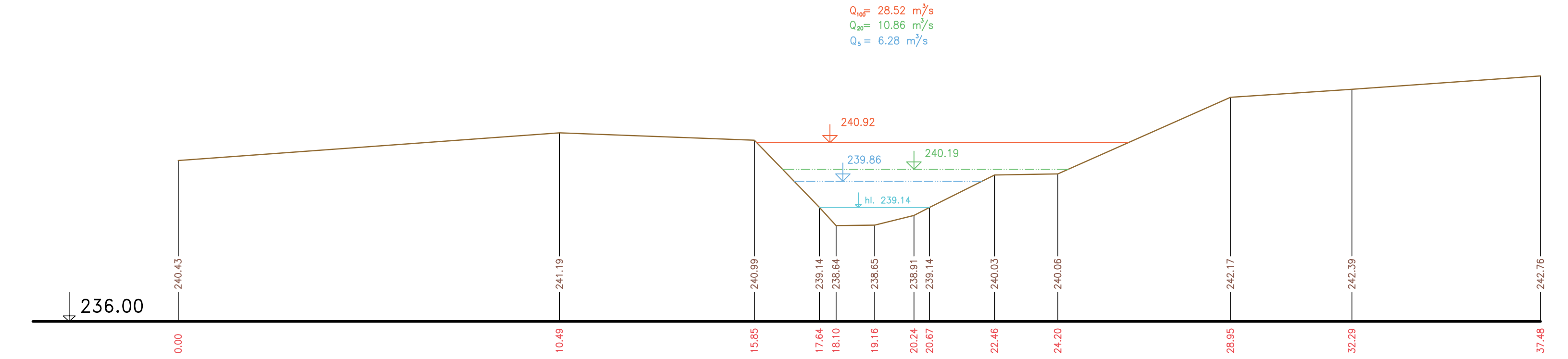


PŘÍČNÉ PROFILY  
ŘIČANSKÝ POTOK  
MĚŘ.: 1:100/1:100  
10. ČÁST

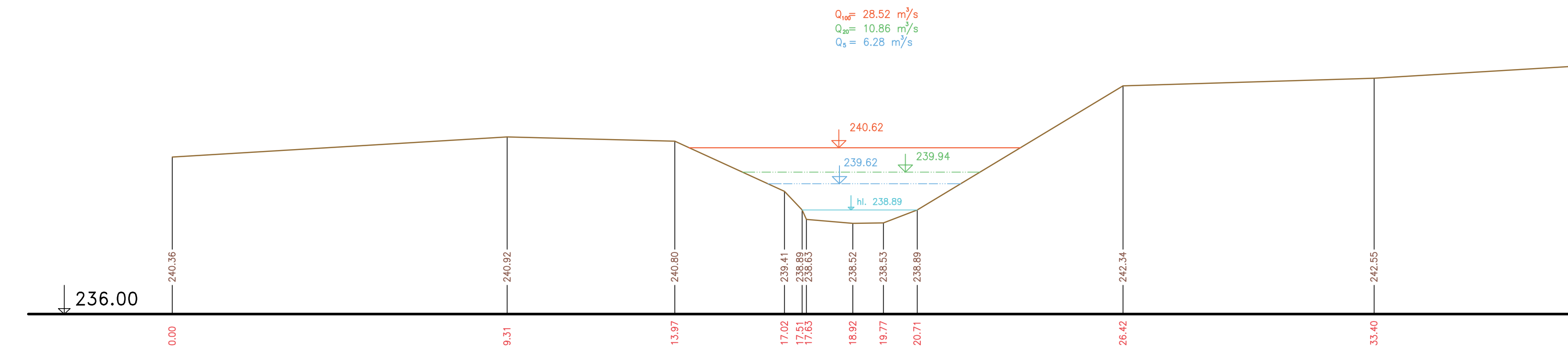
P37 km 2.17761



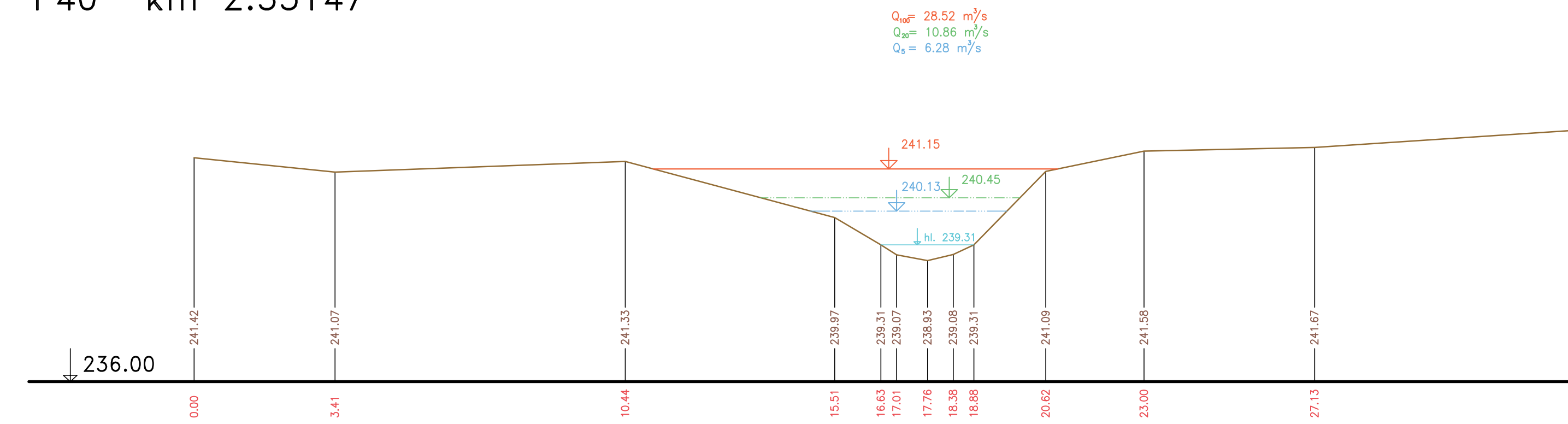
P39 km 2.29110




P38 km 2.23036



P40 km 2.35147



Výškový systém Balt p.v.

Název akce:	<b>GENEREL TOKU ROKYTKA - II. etapa</b>	
Název přílohy:	Příčné řezy korytem - Řičanský potok	Měřítko: 1 : 100/100
	10. část P37 - P40	Číslo přílohy: <b>3.6.1.2.10</b>