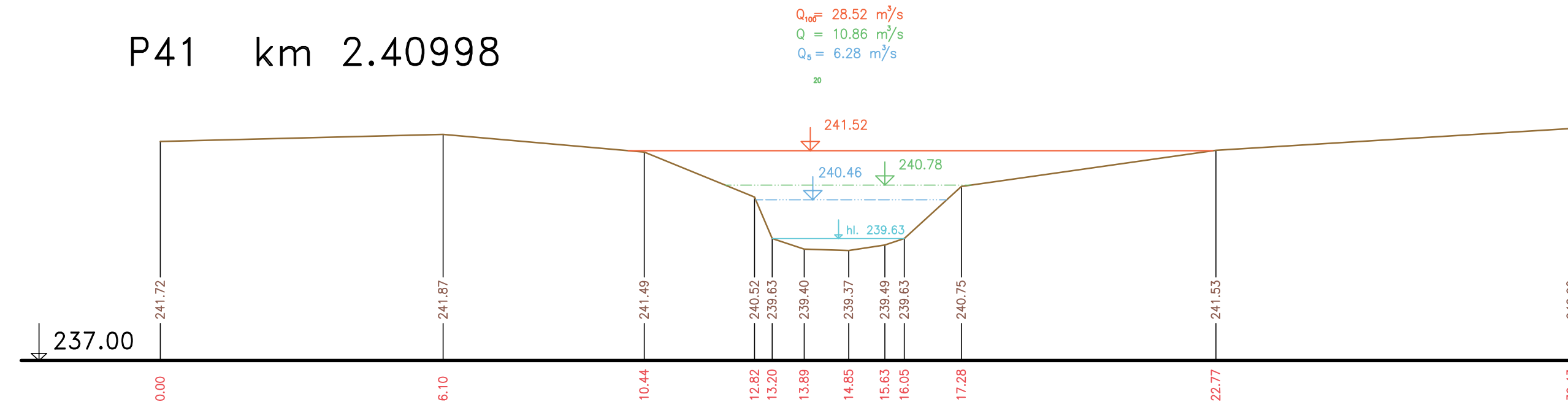
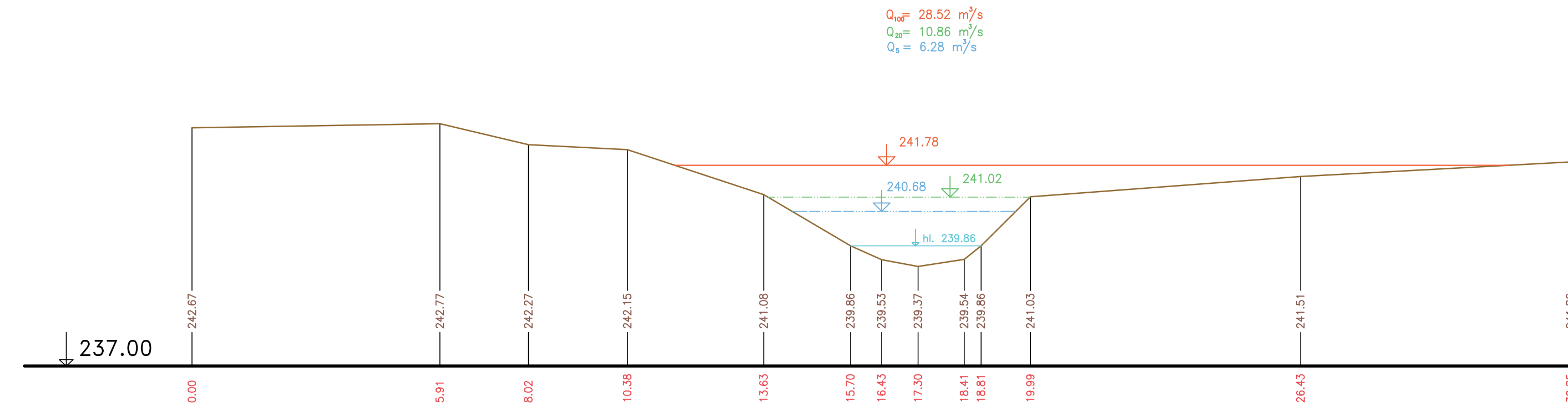


PŘÍČNÉ PROFILY  
ŘÍČANSKÝ POTOK  
MĚŘ.: 1:100/1:100  
11. ČÁST

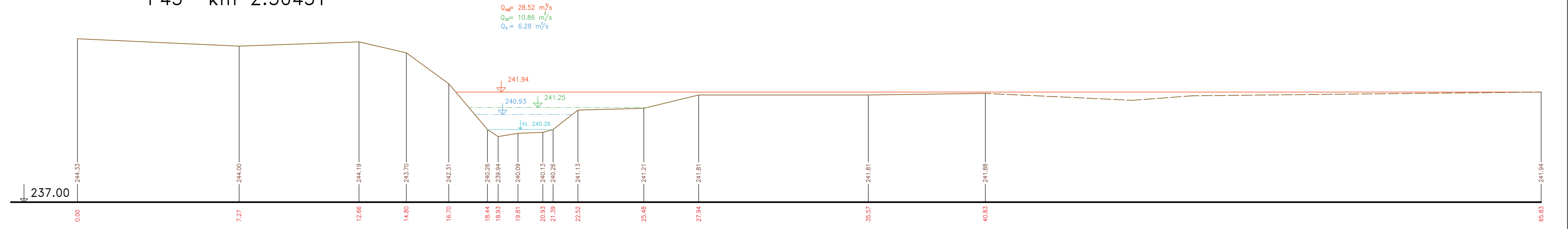
P41 km 2.40998




P42 km 2.45992



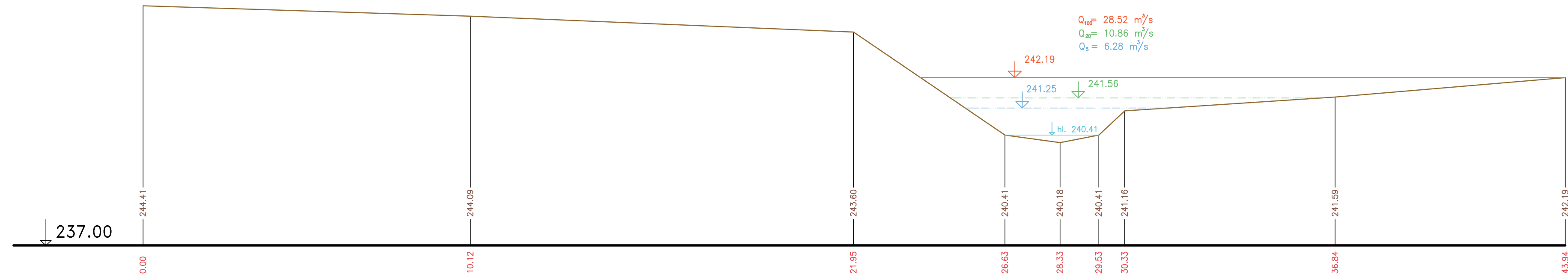
P43 km 2.50431



P44 km 2.55213 M 1:200/200



P44 km 2.55213



— Terén (zaměření)  
- - - Terén (vynesení ze situace)

Výškový systém Balt p.v.

Název akce: <b>GENEREL TOKU ROKYTKA - II. etapa</b>	
Název přílohy: Příčné řezy korytem - Říčanský potok	Měřítko: 1 : 100/100
11. část P41 - P44	Číslo přílohy: <b>3.6.1.2.11</b>