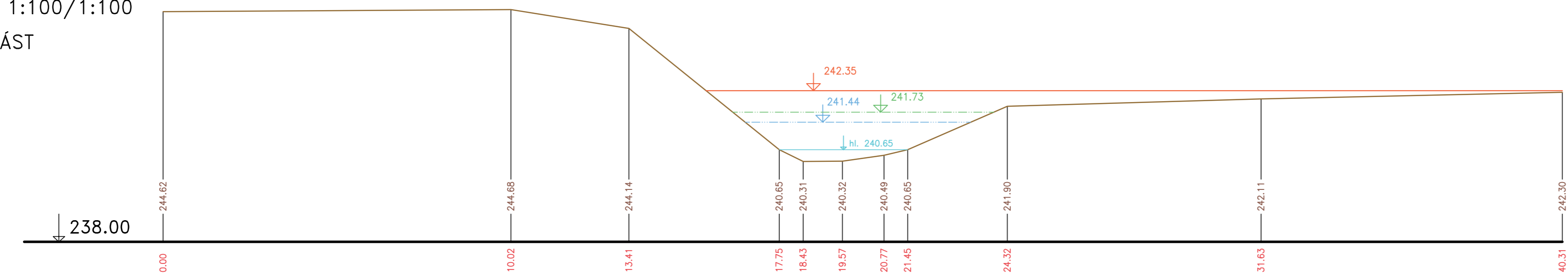


PŘÍČNÉ PROFILY P45-U4 km 2.59876

ŘÍČANSKÝ POTOK

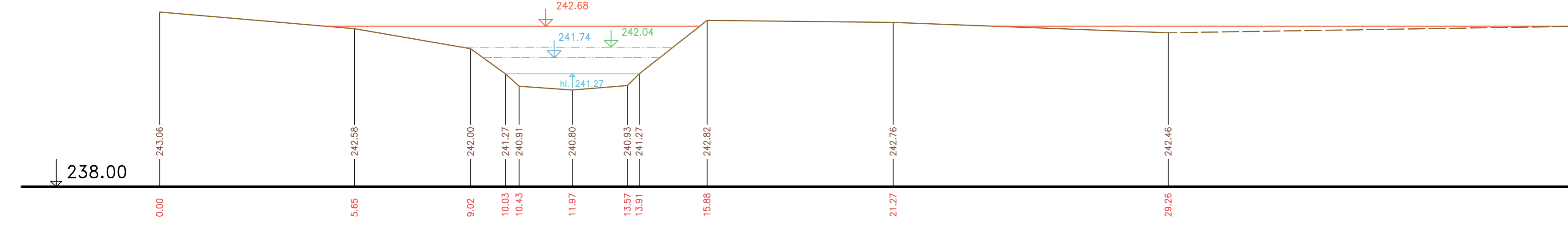
MĚŘ.: 1:100/1:100

12. ČÁST



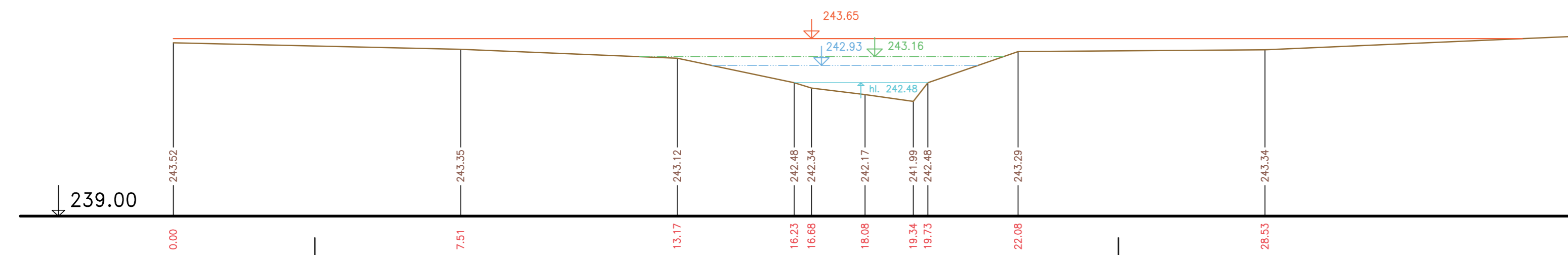
$Q_{dř} = 28.52 \text{ m}^3/\text{s}$
 $Q_{sp} = 10.86 \text{ m}^3/\text{s}$
 $Q_s = 6.28 \text{ m}^3/\text{s}$

P46 km 2.67176



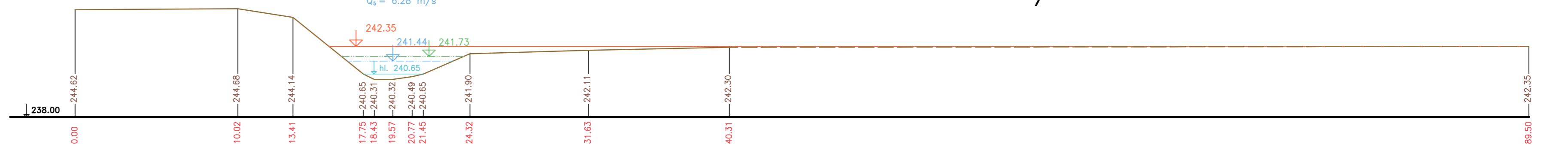
$Q_{dř} = 28.52 \text{ m}^3/\text{s}$
 $Q_{sp} = 10.86 \text{ m}^3/\text{s}$
 $Q_s = 6.28 \text{ m}^3/\text{s}$

P48 km 2.81496



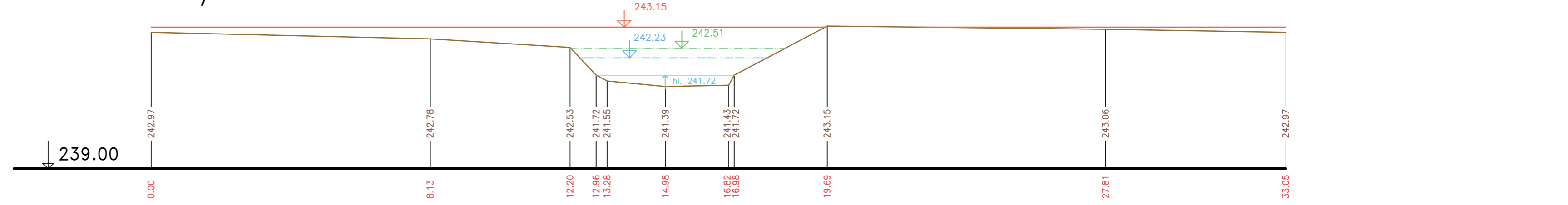
$Q_{dř} = 28.52 \text{ m}^3/\text{s}$
 $Q_{sp} = 10.86 \text{ m}^3/\text{s}$
 $Q_s = 6.28 \text{ m}^3/\text{s}$

P45-U4 km 2.59876 M 1:200/200



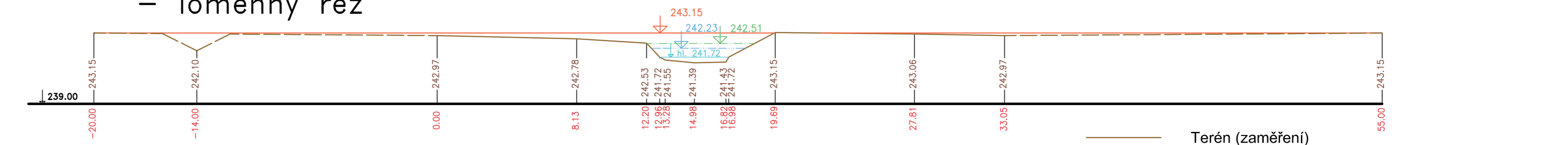
$Q_{dř} = 28.52 \text{ m}^3/\text{s}$
 $Q_{sp} = 10.86 \text{ m}^3/\text{s}$
 $Q_s = 6.28 \text{ m}^3/\text{s}$

P47 km 2.74072 - lomenný řez



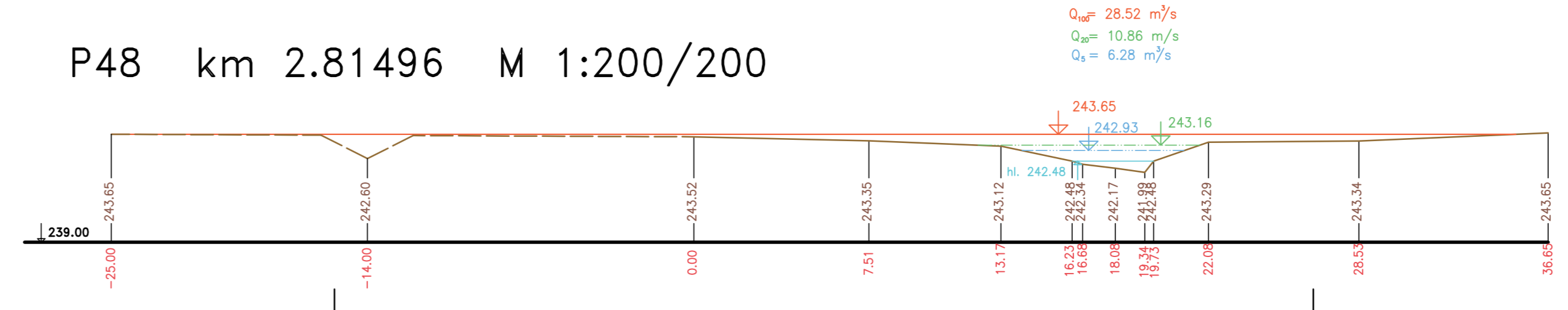
$Q_{dř} = 28.52 \text{ m}^3/\text{s}$
 $Q_{sp} = 10.86 \text{ m}^3/\text{s}$
 $Q_s = 6.28 \text{ m}^3/\text{s}$

P47 km 2.74072 M 1:200/200 - lomenný řez



$Q_{dř} = 28.52 \text{ m}^3/\text{s}$
 $Q_{sp} = 10.86 \text{ m}^3/\text{s}$
 $Q_s = 6.28 \text{ m}^3/\text{s}$

P48 km 2.81496 M 1:200/200



$Q_{dř} = 28.52 \text{ m}^3/\text{s}$
 $Q_{sp} = 10.86 \text{ m}^3/\text{s}$
 $Q_s = 6.28 \text{ m}^3/\text{s}$

— Terén (zaměření)
 - - - Terén (vynesení ze situace)

Výškový systém Balt p.v.	
Název akce:	GENEREL TOKU ROKYTKA - II. etapa
Název přílohy:	Příčné řezy korytem - Říčanský potok
Měřítko:	1 : 100/100
Číslo přílohy:	3.6.1.2.12
12. část P45 - P48	