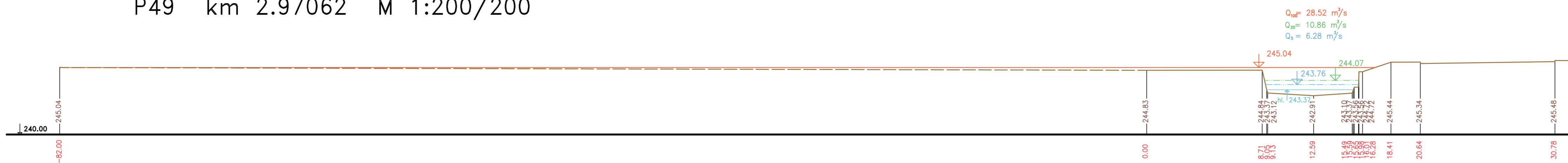
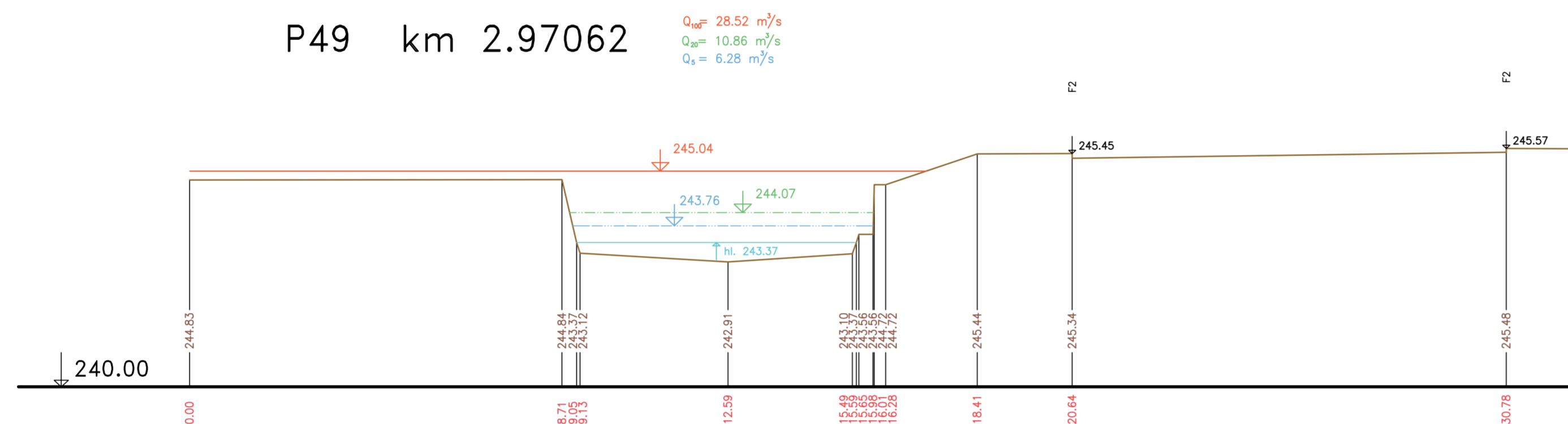


PŘÍČNÉ PROFILY
ŘIČANSKÝ POTOK
MĚŘ.: 1:100/1:100
13. ČÁST

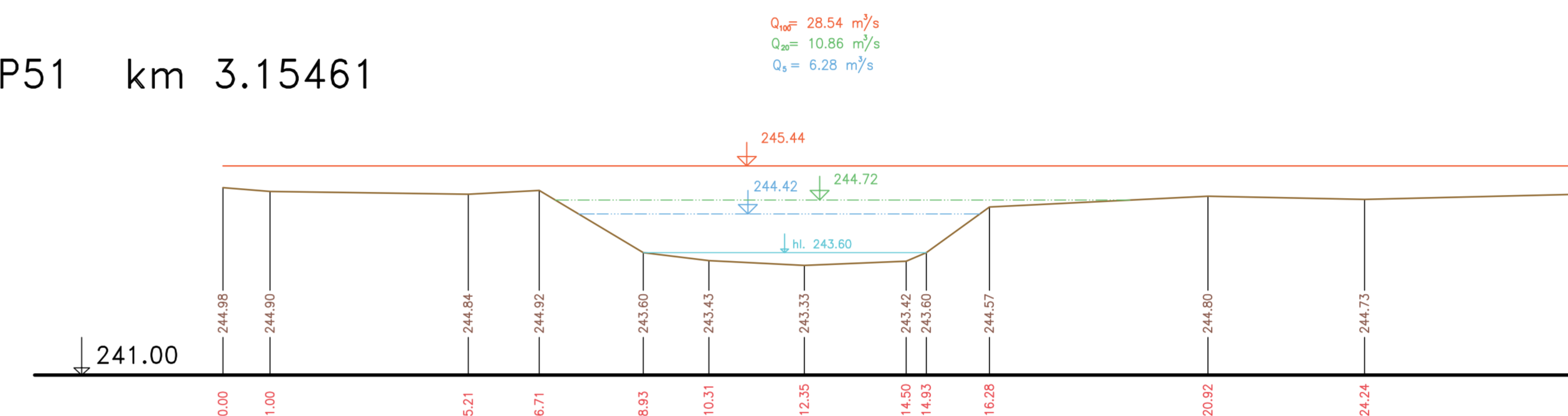
P49 km 2.97062 M 1:200/200



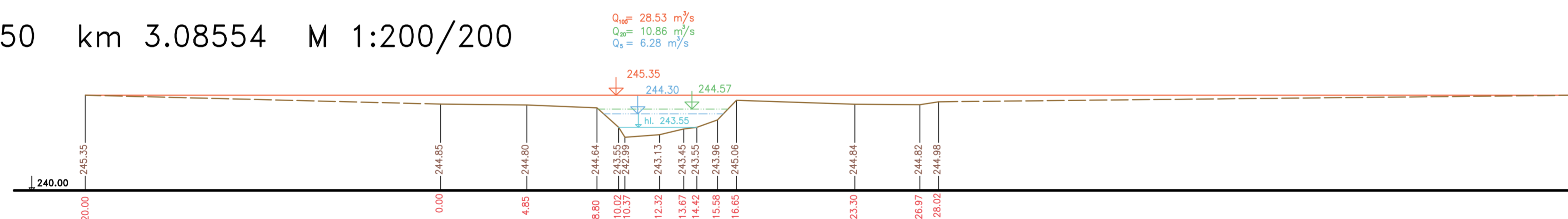
P49 km 2.97062



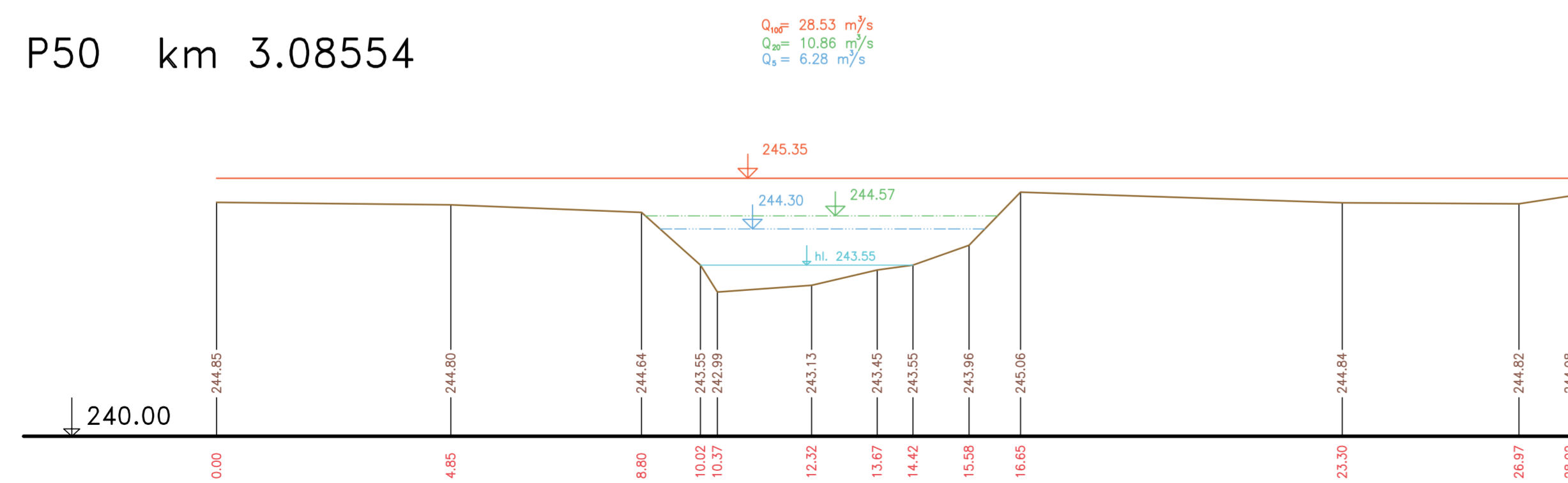
P51 km 3.15461



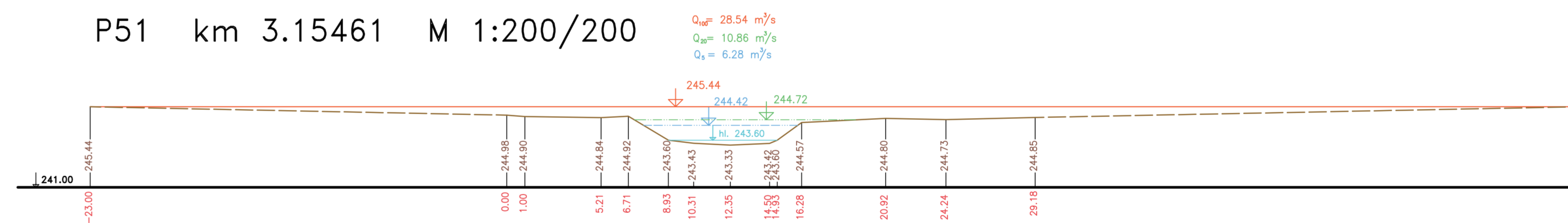
P50 km 3.08554 M 1:200/200



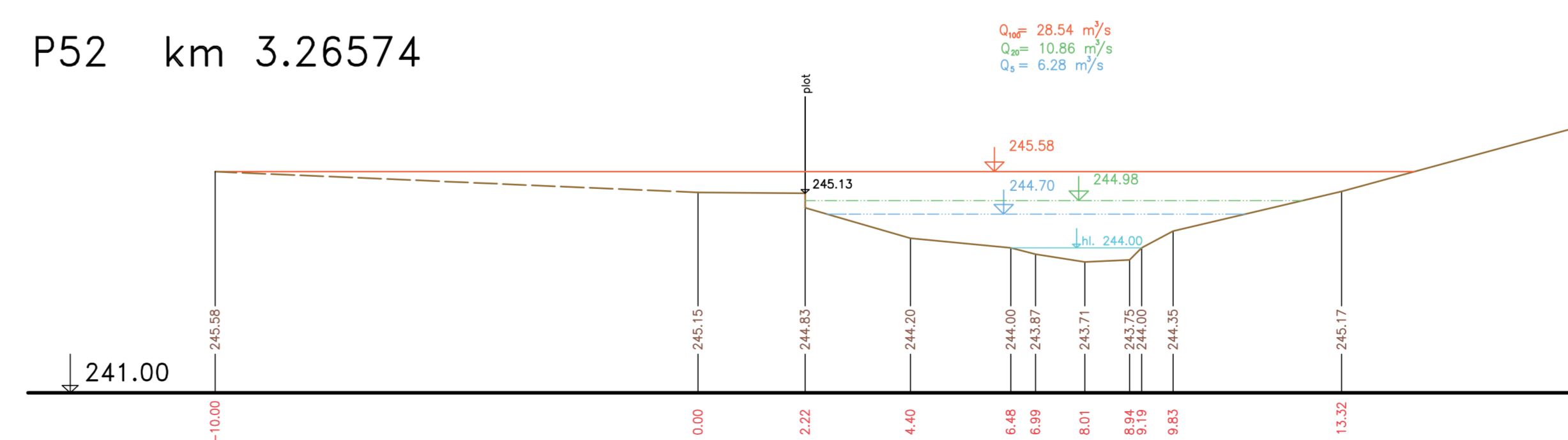
P50 km 3.08554



P51 km 3.15461 M 1:200/200




P52 km 3.26574



— Terén (zaměření)
- - - Terén (vynesení ze situace)

Výškový systém Balt p.v.

Název akce:	GENEREL TOKU ROKYTKA - II. etapa	
Název přílohy:	Příčné řezy korytem - Řičanský potok	Měřítko: 1 : 100/100
	13. část P49 - P52	Číslo přílohy: 3.6.1.2.13