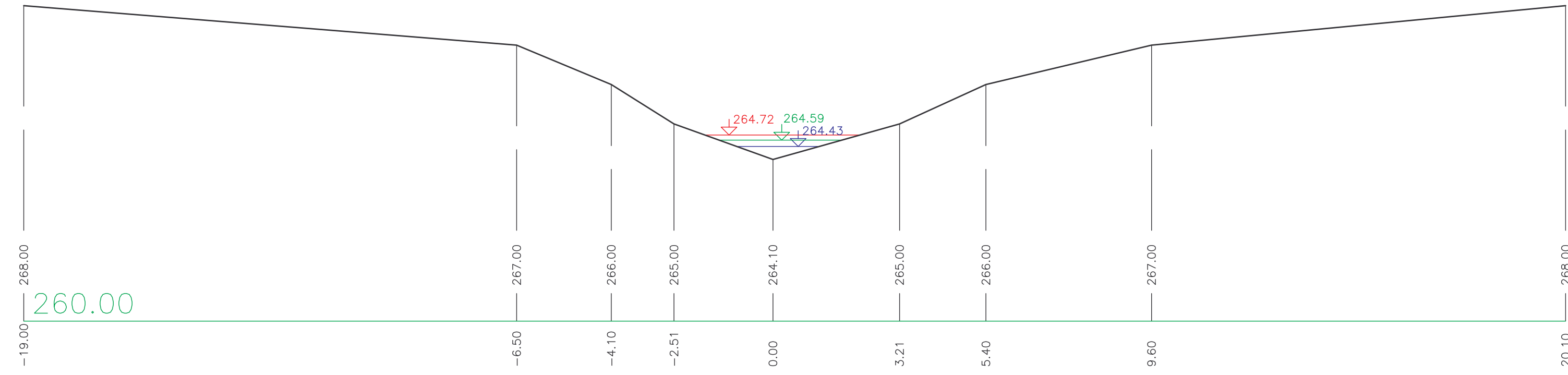
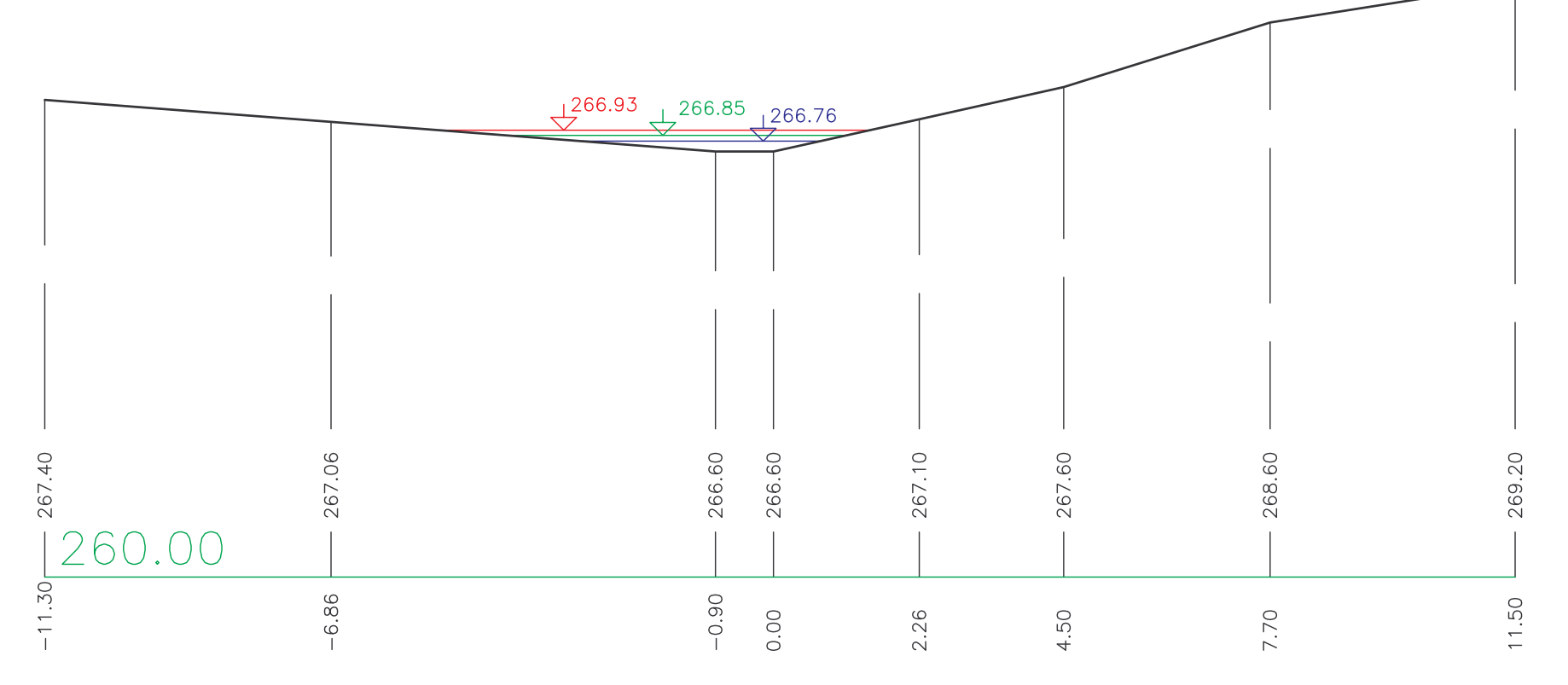


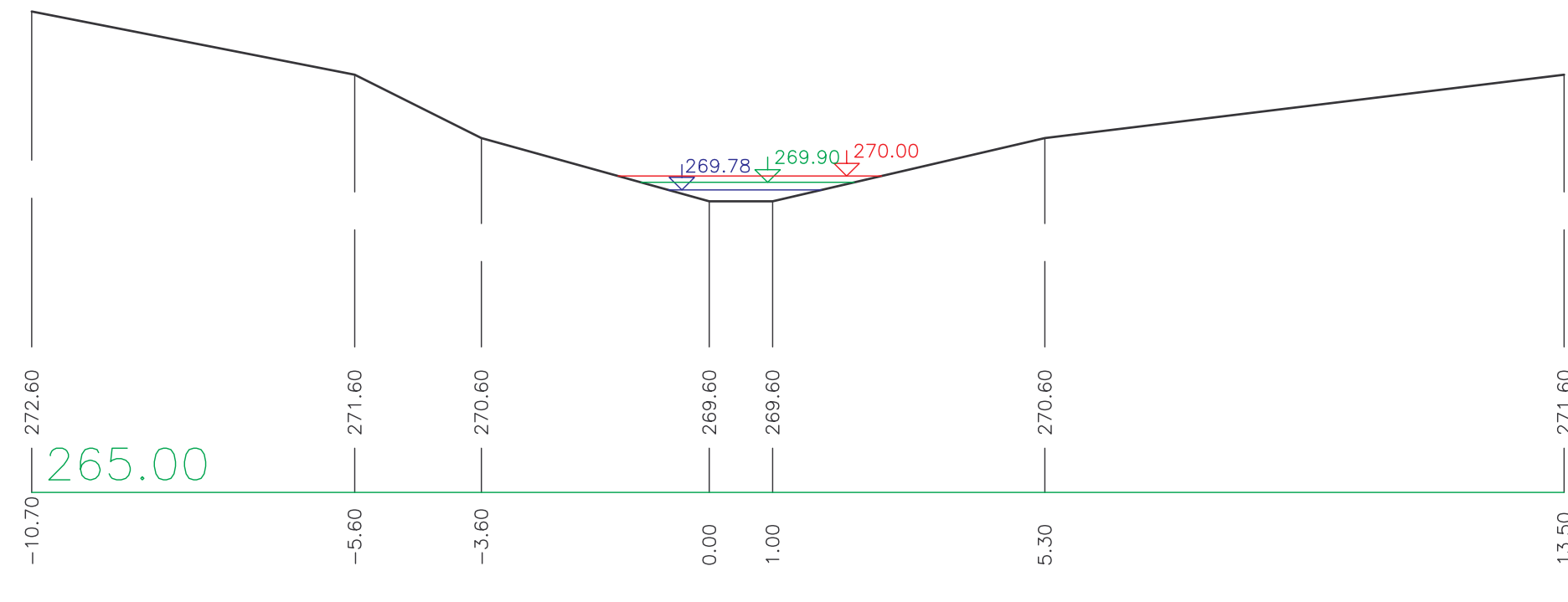
PP15 – 0.46000 km



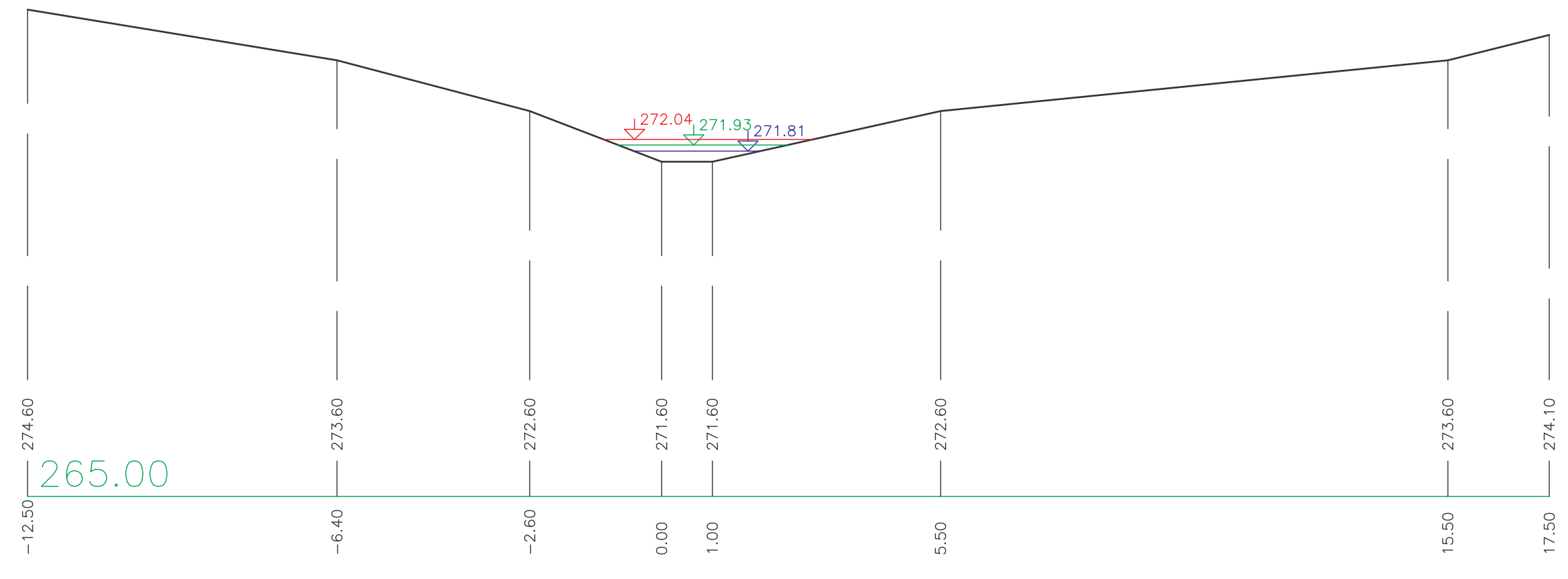
PP16 – 0.53000 km



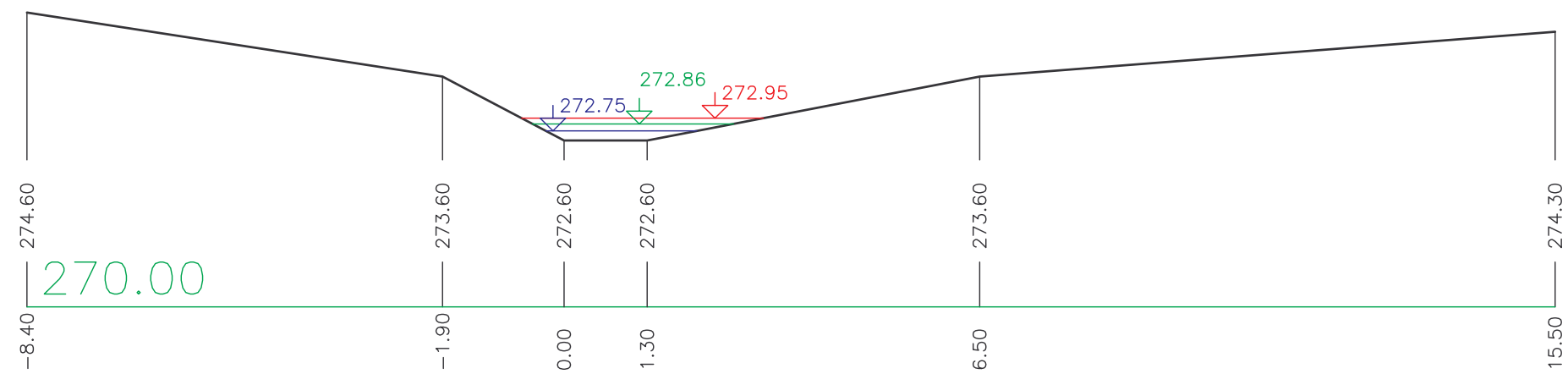
PP17 – 0.58600 km



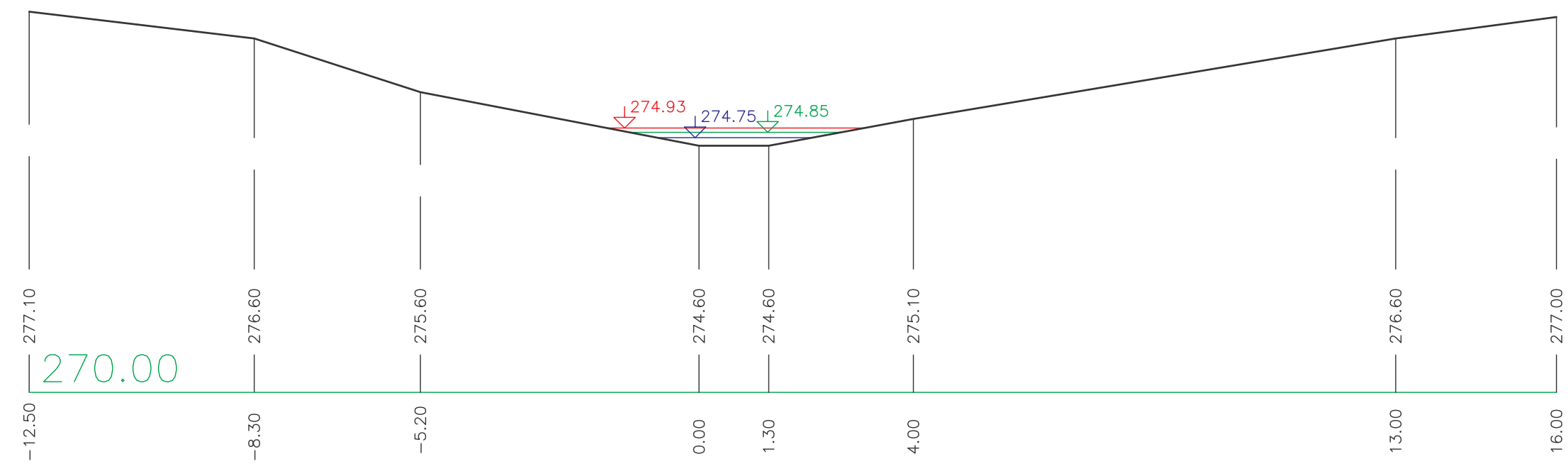
PP18 – 0.61400 km



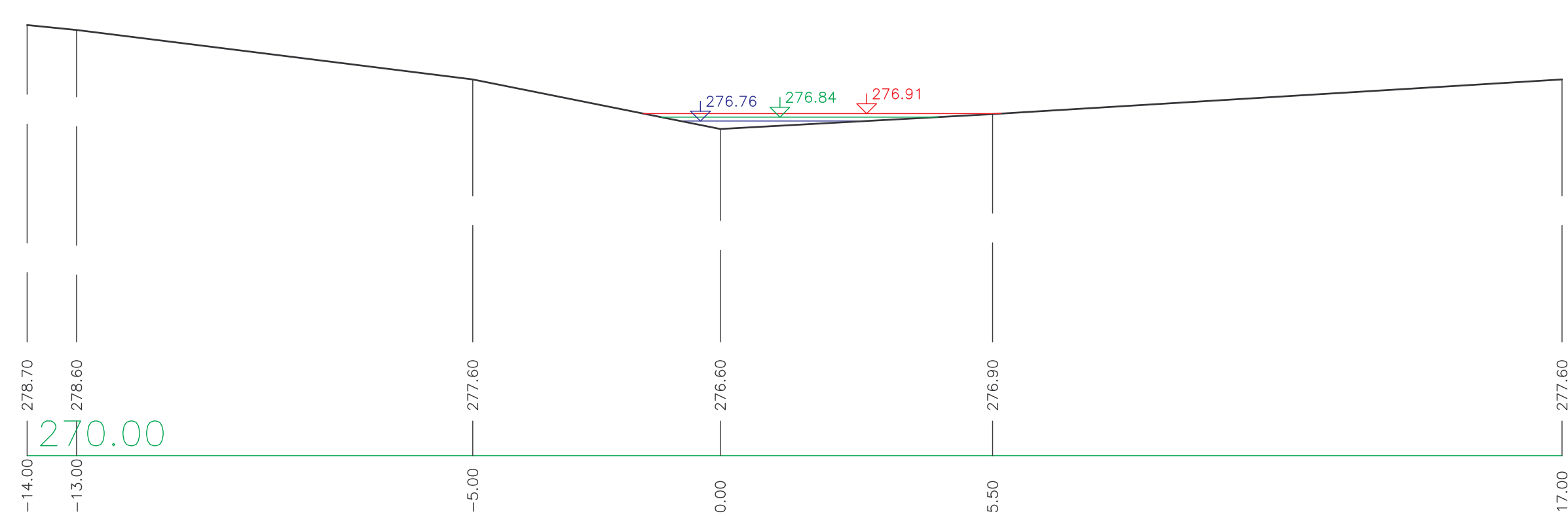
PP19 – 0.63800 km



PP20 – 0.66400 km



PP21 – 0.69400 km



LEGENDA:

- Q100 —
- Q20 —
- Q5 —

VÝŠKOVÝ SYSTÉM: Balt p. v.

HYDROPROJEKT AKČIOVÁ SPOLEČNOST Ústředí Praha, Taborská 31, 140 16 Praha 4; www.hydroprojekt.cz; praha@hydroprojekt.cz					
VYPRACOVAL	ing. J. Kolářová	HP	ing. Z. Pliška	T. KONTROLA	ing. P. Kuba
PROJEKTANT	ing. Z. Pliška	ŘEDITEL DIVIZE	ing. A. Mucha	DATUM	Březen 2006
OBJEDNATEL	Magistrát hl. města Prahy - Odbor ochrany prostředí			OKRES	Praha
AKCE:	STANOVENÍ ZÁPLAVOVÉHO ÚZEMÍ VODNÍHO TOKU BOTOČE A JEHO PŘÍTOKŮ NA ÚZEMÍ HL. M. PRAHY HÁJECKÝ POTOK			ČÍSLO ZAKÁZKY	100 212 1 70
				STUPEŇ	studie
				FORMÁT	6 A4
				MĚŘÍTKO	1:100
	ARCHIVNÍ ČÍSLO	03358 /06/1		ČÍSLO PŘÍLOHY	G. 7.4

Tato dokumentace včetně všech příloh (s výjimkou dat poskytnutých objednatelům) je duševním vlastnictvím akciové společnosti HYDROPROJEKT CZ. Objednatel této dokumentace je oprávněn ji využít k účelům vyplývajícím z uzavřené smlouvy bez jakéhokoli omezení. Jiné osoby (jak fyzické, tak právnické) nejsou bez předchozího výslovného souhlasu objednatelů oprávněny tuto dokumentaci ani její části jakkoli využívat, kopírovat (ani jiným způsobem rozmnožovat) nebo zprístupnit dalším osobám.
Poznámka: Podpisy zpracovatelů jsou připojeny pouze k výřezu číslo 01 nebo originálu přílohy (matrice).