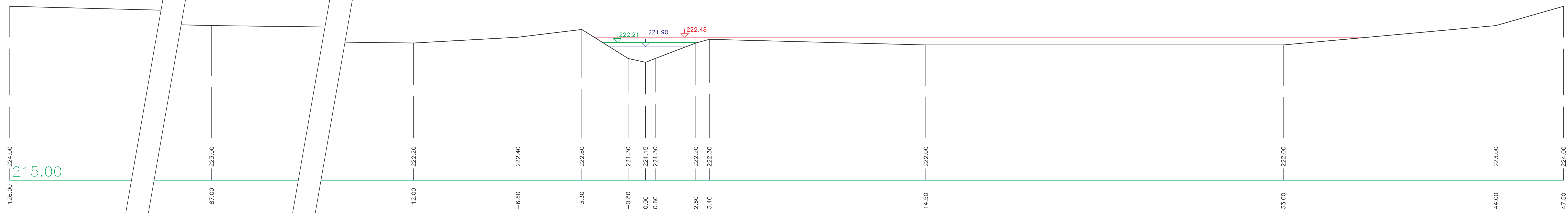
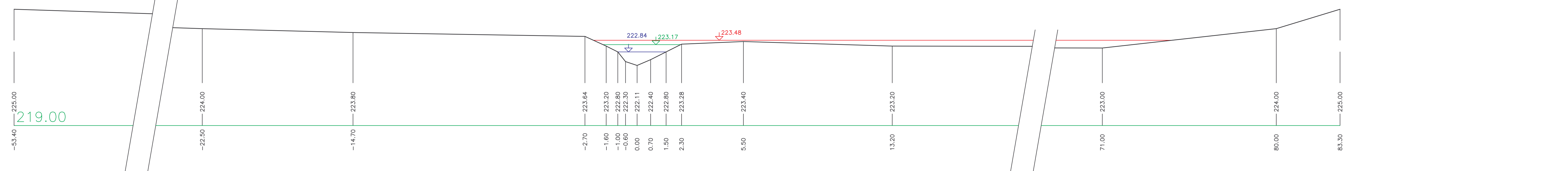


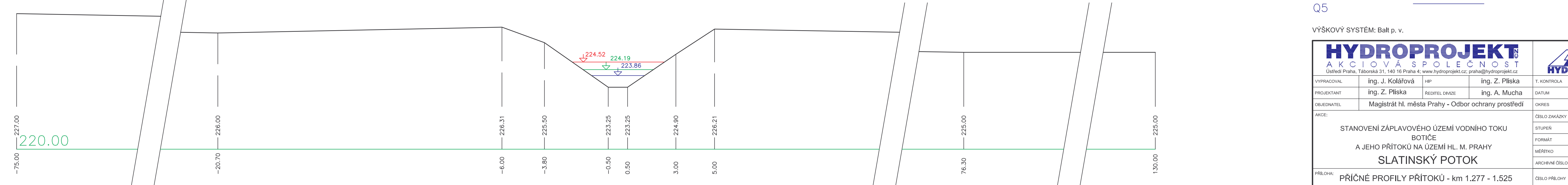
PP21 – 1.27700 km



PP22 – 1.40200 km



PP23 – 1.52500 km



LEGENDA:

- Q100 —
- Q20 —
- Q5 —

VÝŠKOVÝ SYSTÉM: Balt p. v.

HYDROPROJEKT AKČIOVÁ SPOLEČNOST Ústředí Praha, Táborská 31, 140 16 Praha 4; www.hydroprojekt.cz; praha@hydroprojekt.cz					
VYPRACOVAL	ing. J. Kolářová	HIP	ing. Z. Pliska	T. KONTROLA	ing. P. Kuba
PROJEKTANT	ing. Z. Pliska	RĚDITEL DIVIZE	ing. A. Mucha	DATUM	Březen 2006
OBJEDNATEL	Magistrát hl. města Prahy - Odbor ochrany prostředí			OKRES	Praha
AKCE:	STANOVENÍ ZÁPLAVOVÉHO ÚZEMÍ VODNÍHO TOKU BOTIČE A JEHO PŘÍTOKŮ NA ÚZEMÍ HL. M. PRAHY SLATINSKÝ POTOK			ČÍSLO ZAKÁZKY	100 212 1 70
				STUPEŇ	studie
				FORMÁT	8 A4
				MĚŘÍTKO	1:100
PŘÍLOHA:	PŘÍČNÉ PROFILY PŘÍTOKŮ - km 1.277 - 1.525			ARCHIVNÍ ČÍSLO	03358 /06/1
				ČÍSLO PŘÍLOHY	G. 3.2.1

Tato dokumentace včetně všech příloh (s výjimkou dat poskytnutých objednatelům) je duševním vlastnictvím akciové společnosti HYDROPROJEKT CZ. Objednatel této dokumentace je oprávněn ji využít k účelům vyplývajícím z uzavřené smlouvy bez jakéhokoli omezení. Jiné osoby (jak fyzické, tak právnické) nejsou bez předchozího výslovného souhlasu objednatele oprávněny tuto dokumentaci ani její části jakkoli využívat, kopírovat (ani jiným způsobem rozmnožovat) nebo zřizovat další osoby.

Poznámka: Podpisy zpracovatelů jsou připojeny pouze k výškovému číslu 01 nebo originální přílohy (matriční).