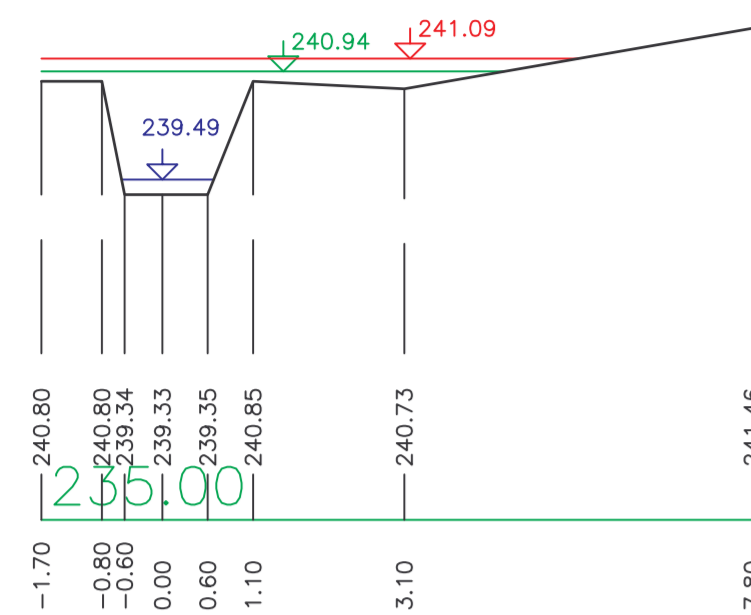
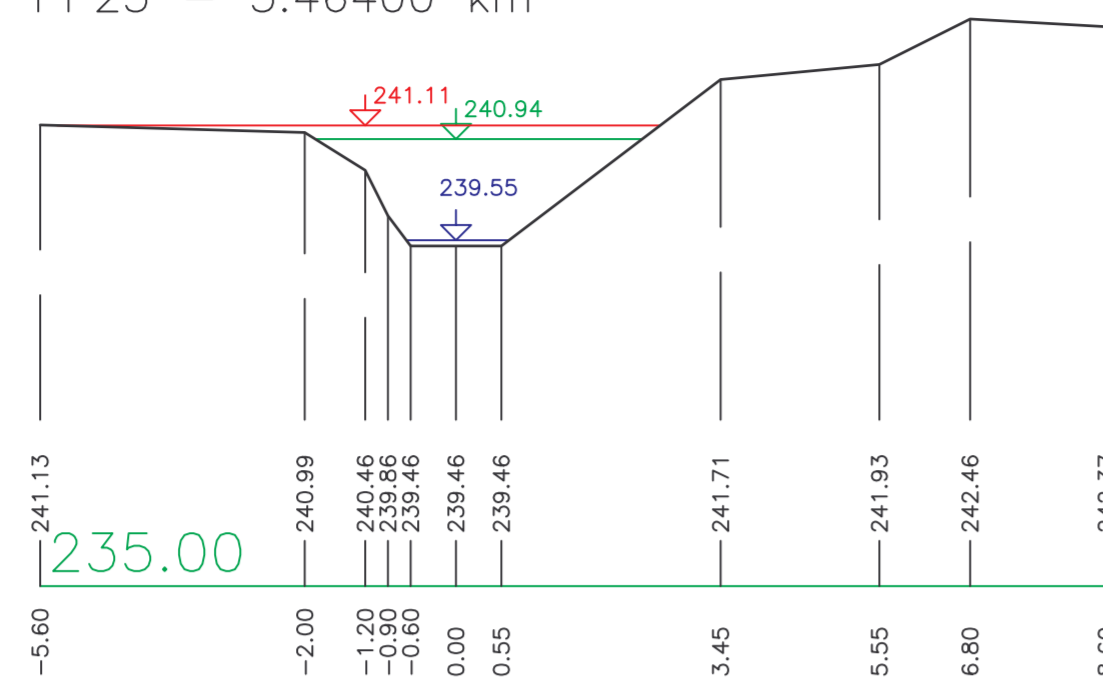


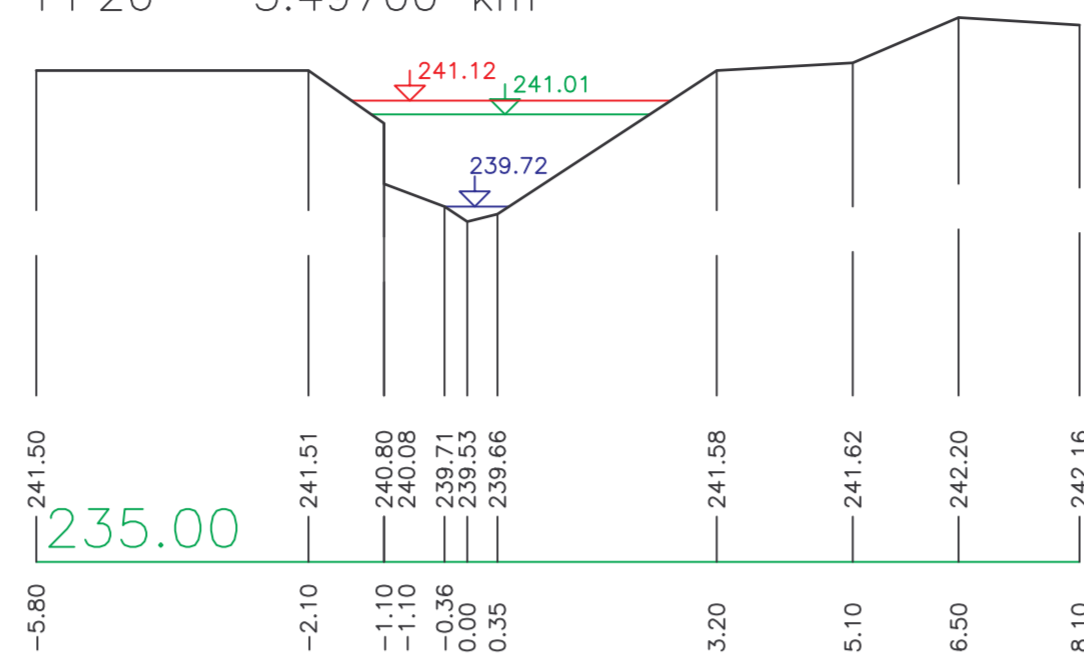
PP24 – 3.42700 km



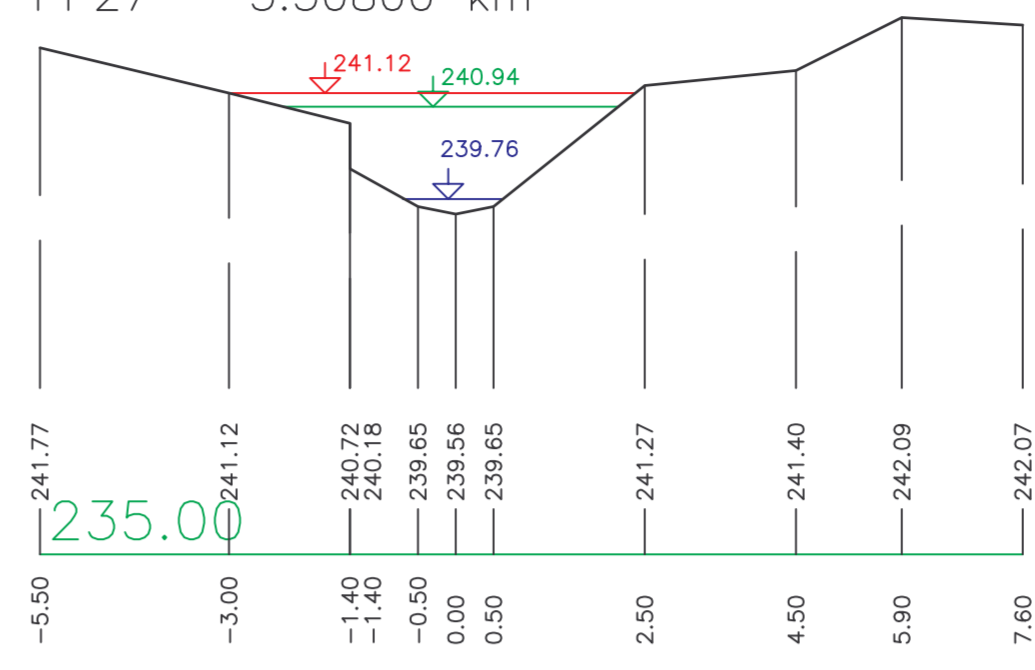
PP25 – 3.46400 km



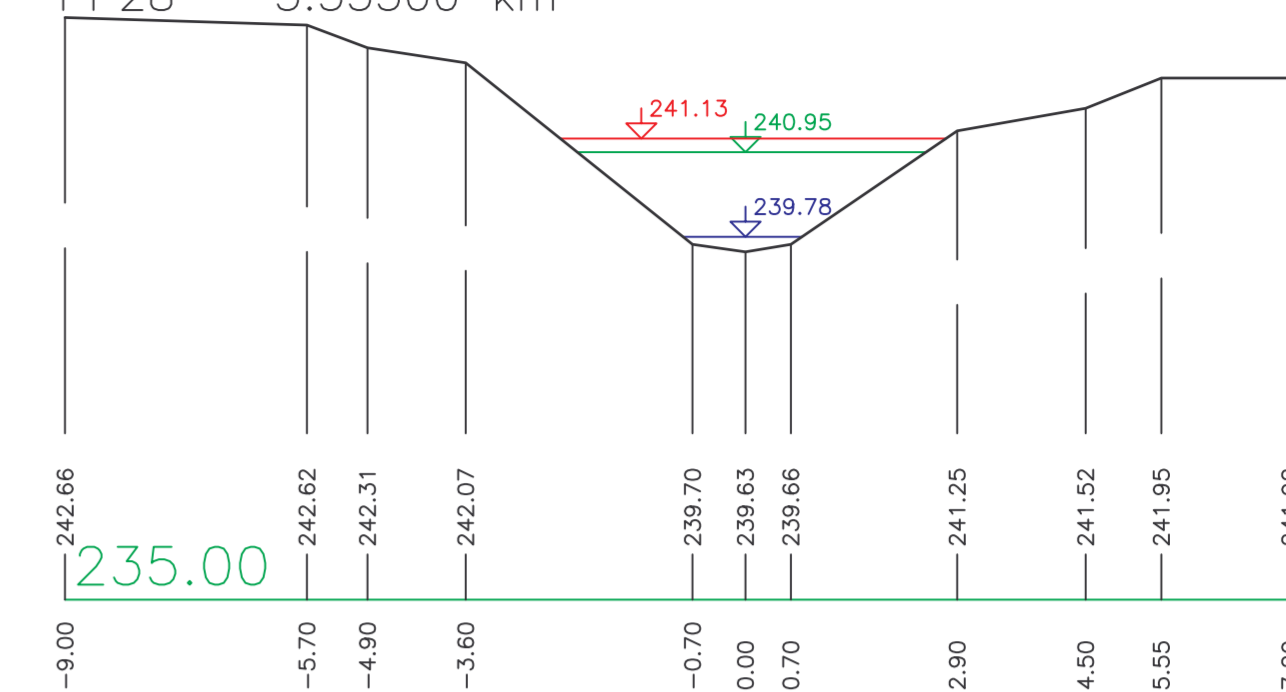
PP26 – 3.49700 km



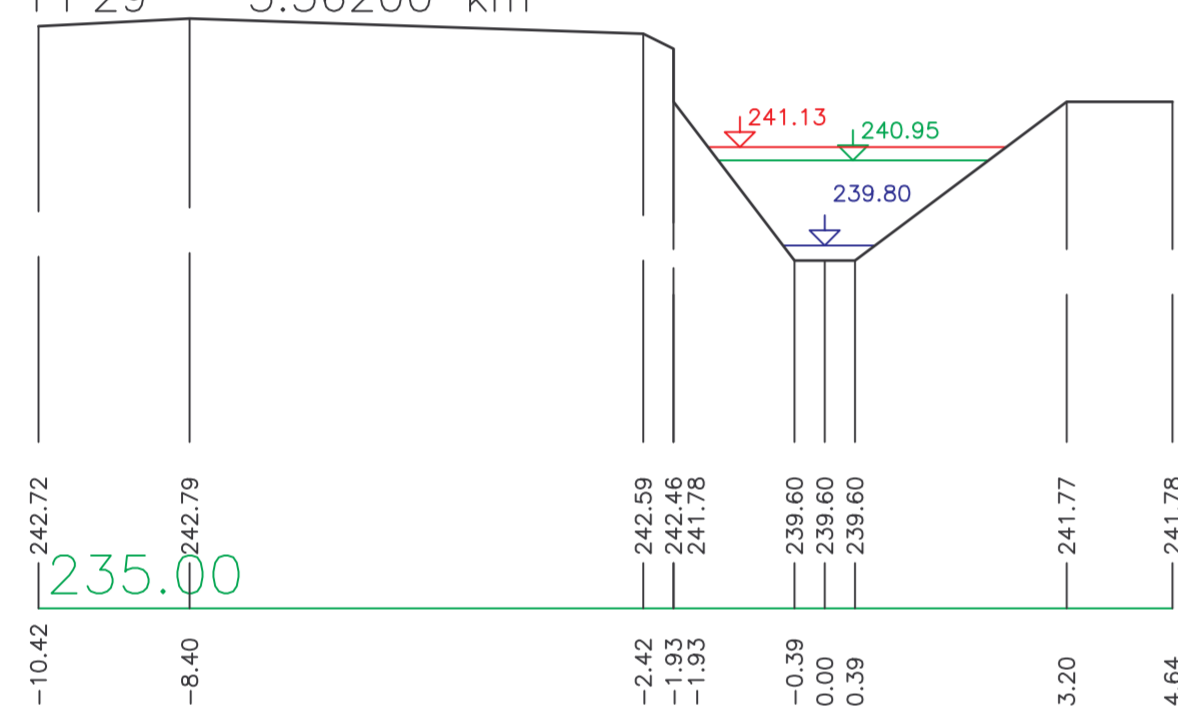
PP27 – 3.50800 km



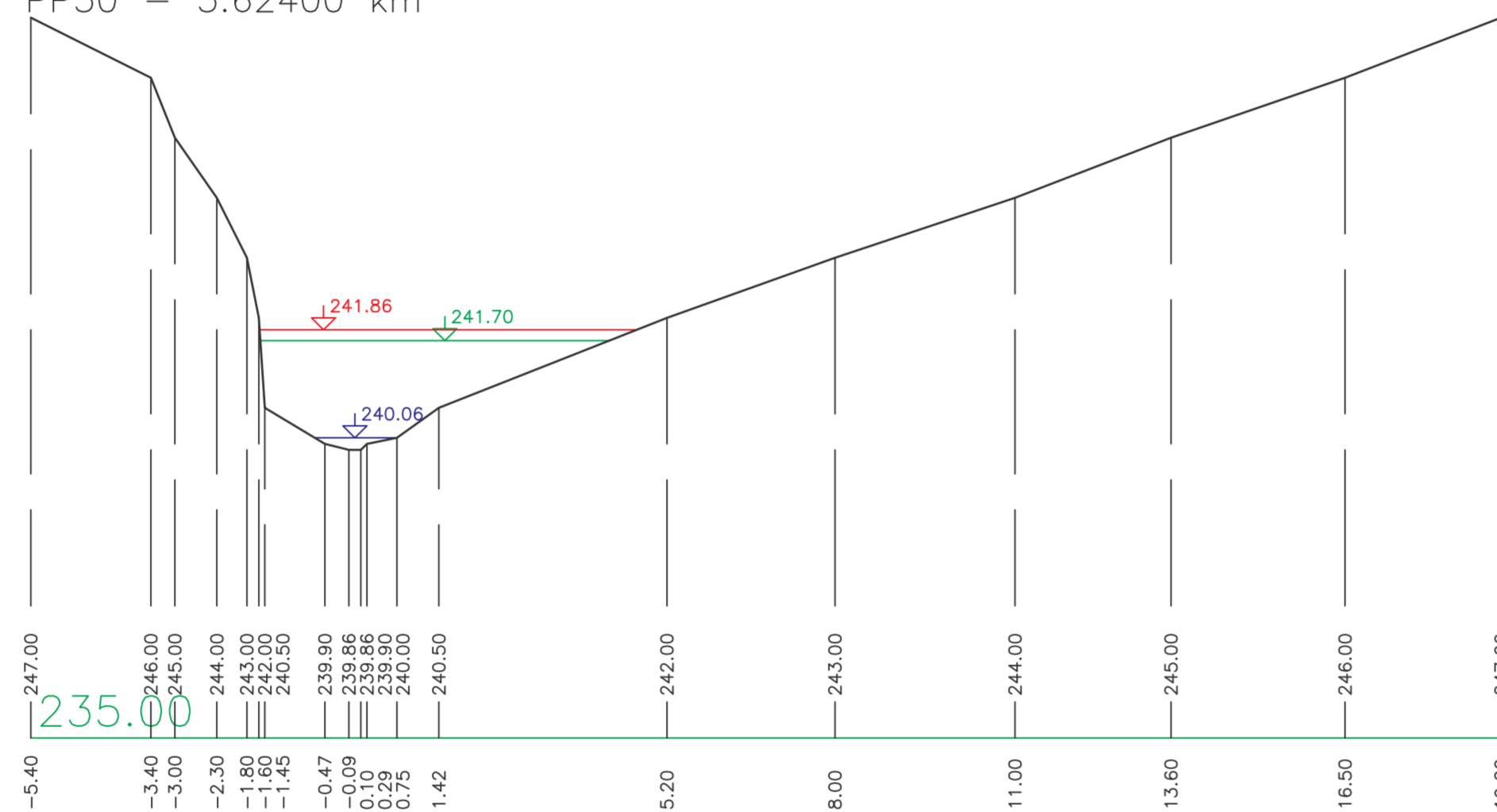
PP28 – 3.53500 km



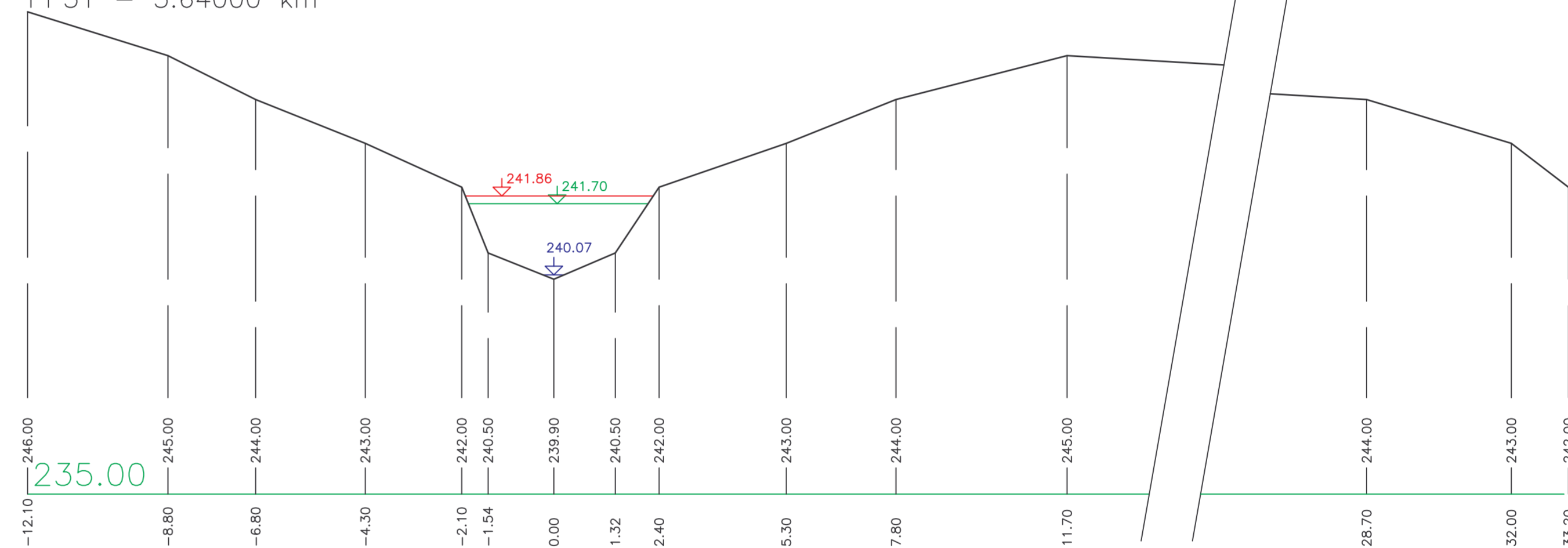
PP29 – 3.56200 km



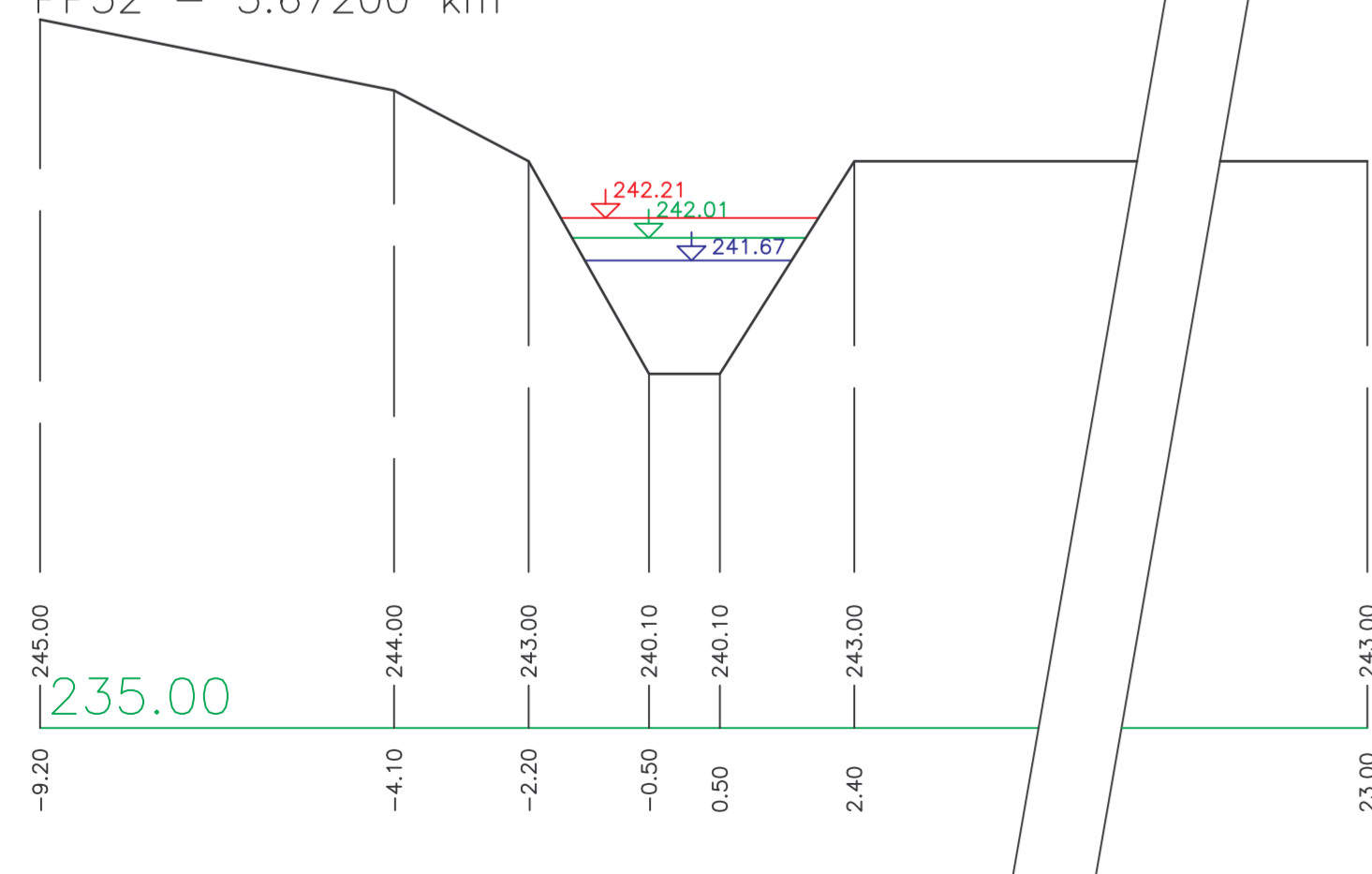
PP30 – 3.62400 km



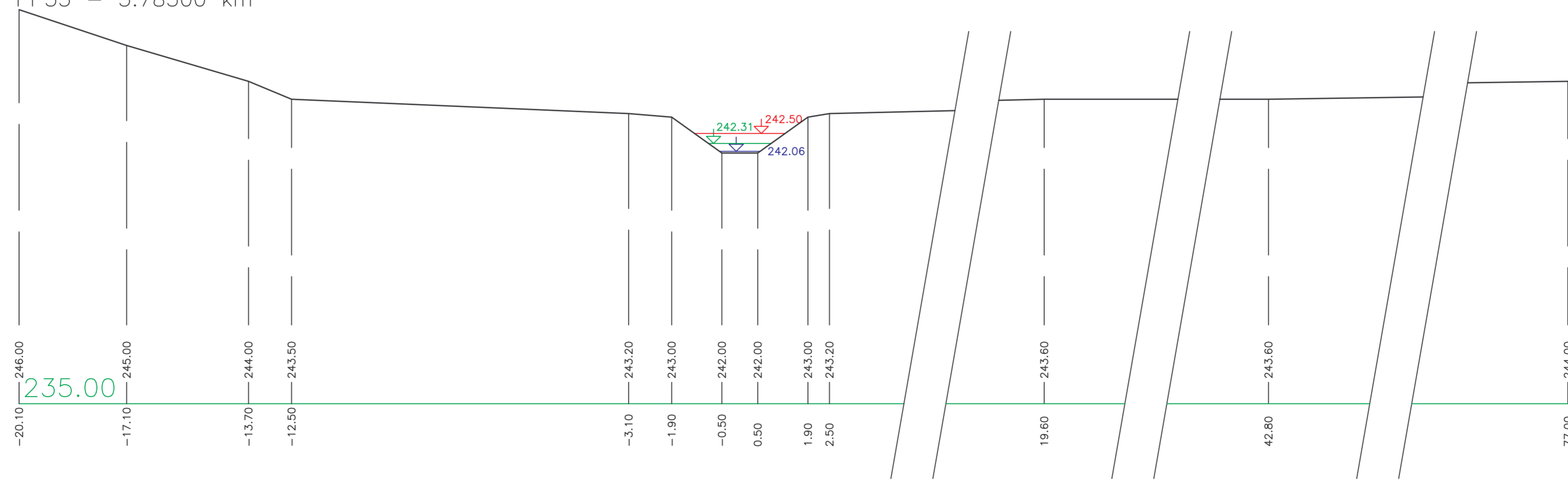
PP31 – 3.64000 km



PP32 – 3.67200 km



PP33 – 3.78300 km



LEGENDA:

- Q100 —
- Q20 —
- Q5 —

VÝŠKOVÝ SYSTÉM: Balt p. v.

<b>HYDROPROJEKT</b> AKČIOVÁ SPOLEČNOST Ústředí Praha, Táborská 31, 140 16 Praha 4; www.hydroprojekt.cz; praha@hydroprojekt.cz		<b>HYDROPROJEKT</b> CZ	
VYPRACOVAL	ing. J. Kolářová	HP	ing. Z. Pliška
PROJEKTANT	ing. Z. Pliška	ŘEDITEL DIVIZE	ing. A. Mucha
OBJEDNATEL	Magistrát hl. města Prahy - Odbor ochrany prostředí	OKRES	Praha
ARCE:	STANOVENÍ ZÁPLAVOVÉHO ÚZEMÍ VODNÍHO TOKU BOTIČE A JEHO PŘÍTOKŮ NA ÚZEMÍ HL. M. PRAHY SLATINSKÝ POTOK		ČÍSLO ZAKÁZKY 100 212 1 70
			STUPEŇ studie
			FORMÁT 8 A4
			MĚŘÍTKO 1:100
			ARCHIVNÍ ČÍSLO 03358/06/1
PŘÍLOHA:	PŘÍČNÉ PROFILY PŘÍTOKŮ - km 3.427 - 3.783		ČÍSLO PŘÍLOHY G. 3.2.2

Tato dokumentace včetně všech příloh (s výjimkou dat poskytnutých objednatel) je duševním vlastnictvím akčiové společnosti HYDROPROJEKT CZ. Objednatel této dokumentace je oprávněn ji využívat k účelům vyplývajícím z uzavření smlouvy bez jakéhokoli omezení. Jiné osoby (jak fyzická, tak právnická) nejsou bez předchozího výslovného souhlasu objednatel oprávněny tuto dokumentaci ani její části jakkoli využívat, kopírovat (ani jiným způsobem rozmnožovat) nebo zřizovat další dokumenty.  
Poznámka: Podpisy zpracovatelů jsou přilpomeny pouze k výškovému listu 01 nebo originálu přílohy (matričky).