P 1 km 0,223 77

Q_{100} = 31,4 m³.s⁻¹, 256,92 m n. m.
Q_{20} = 16,1 m³.s⁻¹, 256,30m n. m.
Q_5 = 7,6 m³.s⁻¹, 255,76 m n. m.

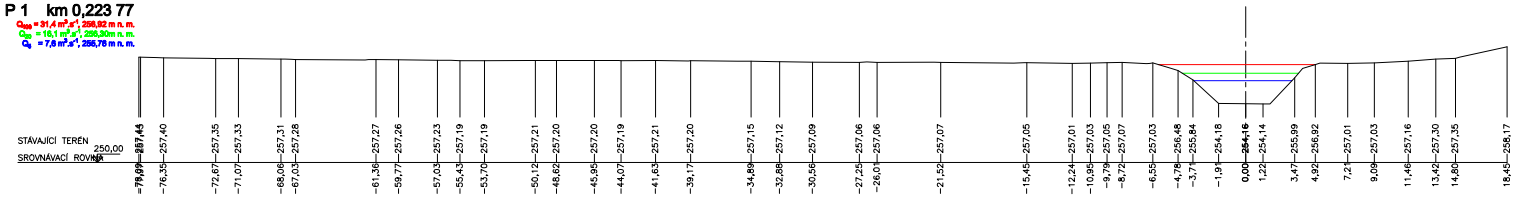
STÁVAJÍCÍ TERÉN
SROVNÁVACÍ ROVINA
250,00

P 2 km 0,467 68

Q_{100} = 31,4 m³.s⁻¹, 258,01 m n. m.
Q_{20} = 16,1 m³.s⁻¹, 257,58 m n. m.
Q_5 = 7,6 m³.s⁻¹, 257,14 m n. m.

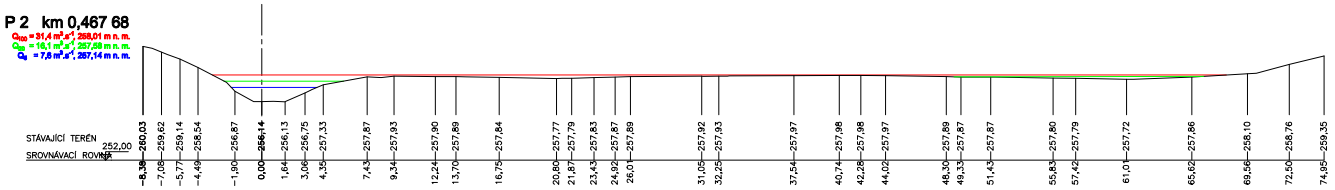
STÁVAJÍCÍ TERÉN
SROVNÁVACÍ ROVINA
252,00

P 3 km 0,668 67

Q_{100} = 31,4 m³.s⁻¹, 258,20 m n. m.
Q_{20} = 16,1 m³.s⁻¹, 259,01 m n. m.
Q_5 = 7,6 m³.s⁻¹, 258,85 m n. m.

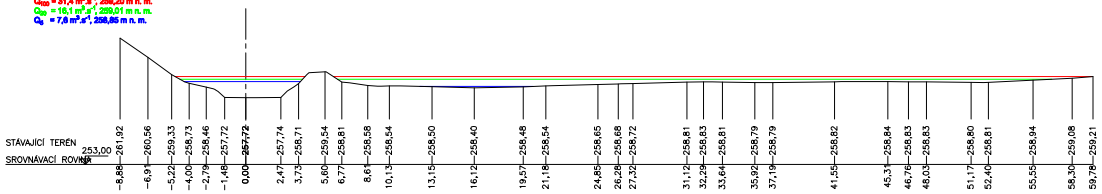
STÁVAJÍCÍ TERÉN
SROVNÁVACÍ ROVINA
253,00

P 4 km 0,778 97

Q_{100} = 31,4 m³.s⁻¹, 259,74 m n. m.
Q_{20} = 16,1 m³.s⁻¹, 259,48 m n. m.
Q_5 = 7,6 m³.s⁻¹, 259,20 m n. m.

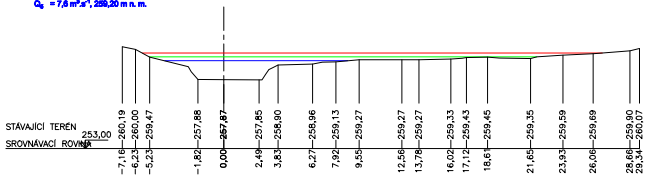
STÁVAJÍCÍ TERÉN
SROVNÁVACÍ ROVINA
253,00

P 0 km 0,136 30

Q_{100} = 9,80 m³.s⁻¹, 256,30 m n. m.
Q_{20} = 5,20 m³.s⁻¹, 255,83m n. m.
Q_5 = 2,54 m³.s⁻¹, 255,40 m n. m.

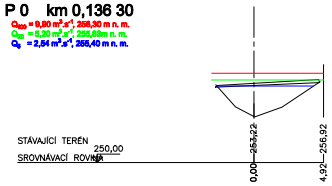
STÁVAJÍCÍ TERÉN
SROVNÁVACÍ ROVINA
250,00

P5 km 1,034 14

Q_{100} = 31,4 m³.s⁻¹, 260,96 m n. m.
Q_{20} = 16,1 m³.s⁻¹, 260,66 m n. m.
Q_5 = 7,6 m³.s⁻¹, 260,30 m n. m.

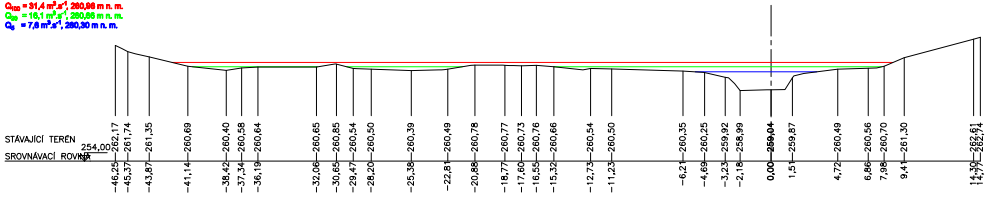
STÁVAJÍCÍ TERÉN
SROVNÁVACÍ ROVINA
254,00

P 6 km 1,216 74

Q_{100} = 31,4 m³.s⁻¹, 261,92 m n. m.
Q_{20} = 16,1 m³.s⁻¹, 261,58 m n. m.
Q_5 = 7,6 m³.s⁻¹, 261,16 m n. m.

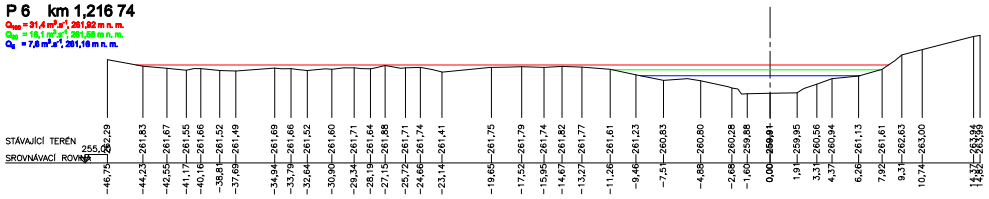
STÁVAJÍCÍ TERÉN
SROVNÁVACÍ ROVINA
255,00

P 7 km 1,465 73

Q_{100} = 31,4 m³.s⁻¹, 263,56 m n. m.
Q_{20} = 16,1 m³.s⁻¹, 263,27 m n. m.
Q_5 = 7,6 m³.s⁻¹, 262,86 m n. m.

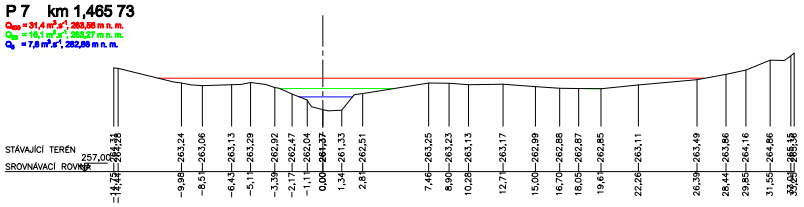
STÁVAJÍCÍ TERÉN
SROVNÁVACÍ ROVINA
257,00

P 8 km 1,641 38

Q_{100} = 31,4 m³.s⁻¹, 264,98 m n. m.
Q_{20} = 16,1 m³.s⁻¹, 264,65 m n. m.
Q_5 = 7,6 m³.s⁻¹, 264,23 m n. m.

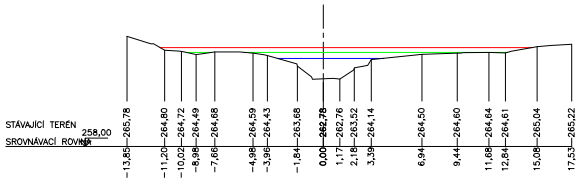
STÁVAJÍCÍ TERÉN
SROVNÁVACÍ ROVINA
258,00

P 9 km 1,720 33

Q_{100} = 31,4 m³.s⁻¹, 265,57 m n. m.
Q_{20} = 16,1 m³.s⁻¹, 265,15 m n. m.
Q_5 = 7,6 m³.s⁻¹, 264,73 m n. m.

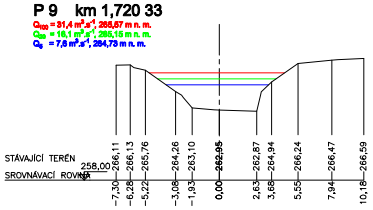
STÁVAJÍCÍ TERÉN
SROVNÁVACÍ ROVINA
258,00

P 10 km 1,781 58

Q_{100} = 31,4 m³.s⁻¹, 265,90 m n. m.
Q_{20} = 16,1 m³.s⁻¹, 265,47 m n. m.
Q_5 = 7,6 m³.s⁻¹, 265,11 m n. m.

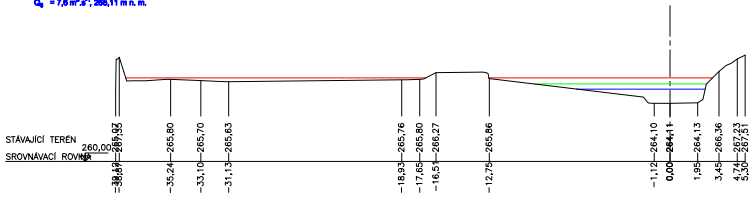
STÁVAJÍCÍ TERÉN
SROVNÁVACÍ ROVINA
260,00

P 11 km 1,818 17

Q_{100} = 31,4 m³.s⁻¹, 266,82 m n. m.
Q_{20} = 16,1 m³.s⁻¹, 266,08 m n. m.
Q_5 = 7,6 m³.s⁻¹, 265,56 m n. m.

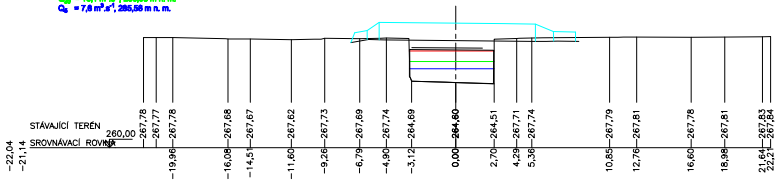
STÁVAJÍCÍ TERÉN
SROVNÁVACÍ ROVINA
260,00

P 12 km 1,866 40

Q_{100} = 31,4 m³.s⁻¹, 267,02 m n. m.
Q_{20} = 16,1 m³.s⁻¹, 266,34 m n. m.
Q_5 = 7,6 m³.s⁻¹, 265,86 m n. m.

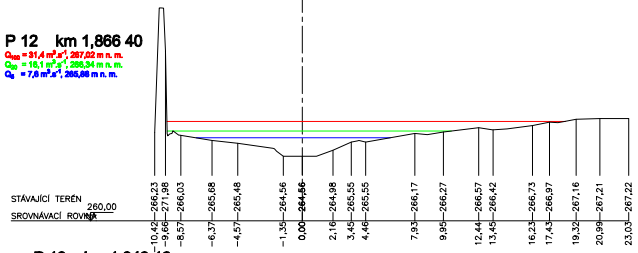
STÁVAJÍCÍ TERÉN
SROVNÁVACÍ ROVINA
260,00

P 13 km 1,949 16

Q_{100} = 31,4 m³.s⁻¹, 267,18 m n. m.
Q_{20} = 16,1 m³.s⁻¹, 266,62 m n. m.
Q_5 = 7,6 m³.s⁻¹, 266,13 m n. m.

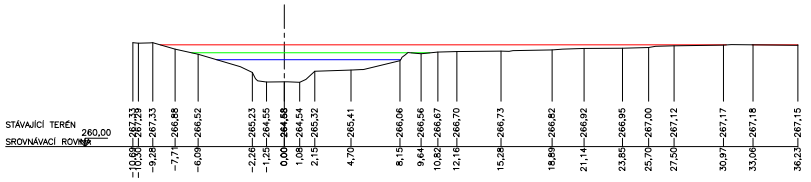
STÁVAJÍCÍ TERÉN
SROVNÁVACÍ ROVINA
260,00

P 14 km 2,027 71

Q_{100} = 31,4 m³.s⁻¹, 267,34 m n. m.
Q_{20} = 16,1 m³.s⁻¹, 266,76 m n. m.
Q_5 = 7,6 m³.s⁻¹, 266,28 m n. m.

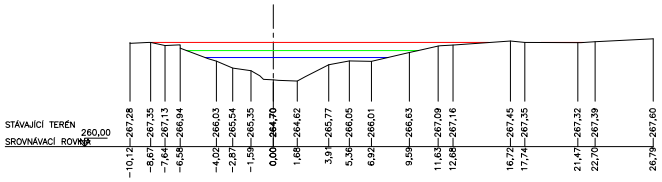
STÁVAJÍCÍ TERÉN
SROVNÁVACÍ ROVINA
260,00

P 19 km 2,630 90

Q_{100} = 31,4 m³.s⁻¹, 271,14 m n. m.
Q_{20} = 16,1 m³.s⁻¹, 270,69 m n. m.
Q_5 = 7,6 m³.s⁻¹, 270,30 m n. m.


STÁVAJÍCÍ TERÉN
SROVNÁVACÍ ROVINA
265,00

P 15 km 2,187 54

Q_{100} = 31,4 $m^3.s^{-1}$, 267,86 m n. m.

Q_{20} = 16,1 $m^3.s^{-1}$, 267,31 m n. m.

Q_5 = 7,6 $m^3.s^{-1}$, 266,86 m n. m.

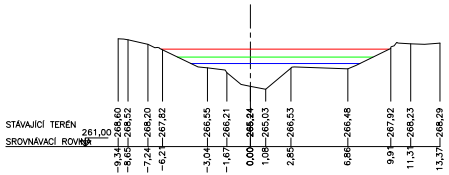
STÁVAJÍCÍ TERÉN
SROVNÁVACÍ ROVINA
261,00

P16 km 2,299 87

Q_{100} = 31,4 $m^3.s^{-1}$, 268,27 m n. m.

Q_{20} = 16,1 $m^3.s^{-1}$, 267,72 m n. m.

Q_5 = 7,6 $m^3.s^{-1}$, 267,28 m n. m.

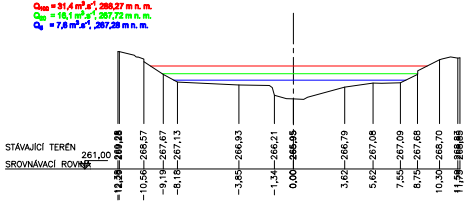
STÁVAJÍCÍ TERÉN
SROVNÁVACÍ ROVINA
261,00

P 17 km 2,395 56

Q_{100} = 31,4 $m^3.s^{-1}$, 268,61m n. m.

Q_{20} = 16,1 $m^3.s^{-1}$, 268,16 m n. m.

Q_5 = 7,6 $m^3.s^{-1}$, 267,84 m n. m.

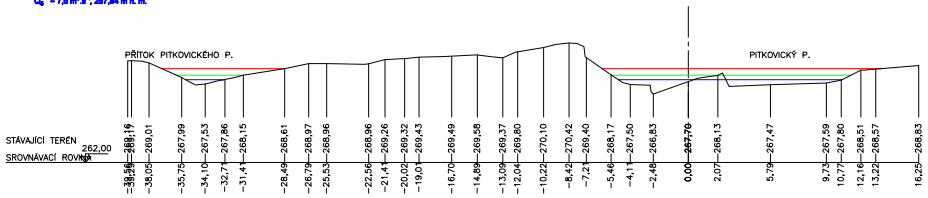
PŘÍTOK PITKOVICKÉHO P.
PITKOVICKÝ P.
STÁVAJÍCÍ TERÉN
SROVNÁVACÍ ROVINA
262,00

P 18 km 2,521 18

Q_{100} = 31,4 $m^3.s^{-1}$, 269,34 m n. m.

Q_{20} = 16,1 $m^3.s^{-1}$, 268,94 m n. m.

Q_5 = 7,6 $m^3.s^{-1}$, 268,61 m n. m.

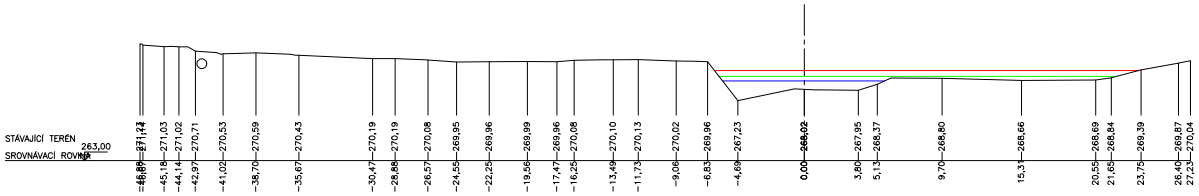
STÁVAJÍCÍ TERÉN
SROVNÁVACÍ ROVINA
263,00

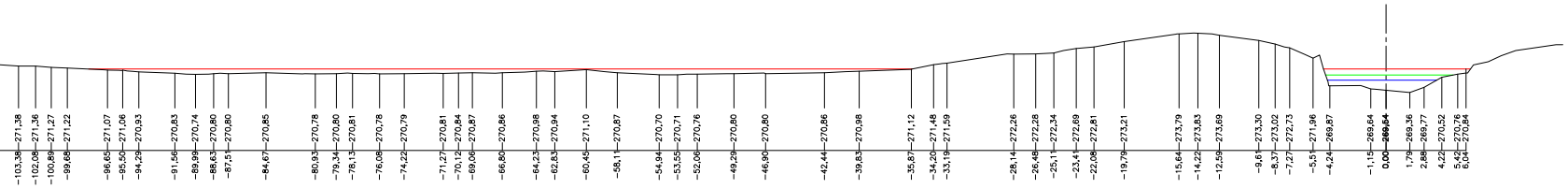

P 20 km 2,658 66

Q_{100} = 31,4 $m^3.s^{-1}$, 272,10 m n. m.

Q_{20} = 16,1 $m^3.s^{-1}$, 271,72 m n. m.

Q_5 = 7,6 $m^3.s^{-1}$, 271,41 m n. m.

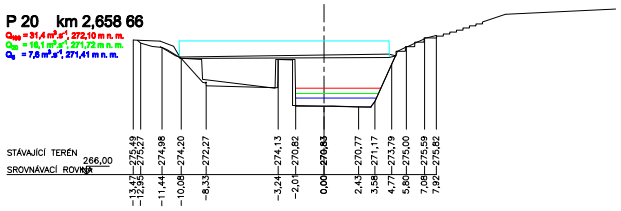
STÁVAJÍCÍ TERÉN
SROVNÁVACÍ ROVINA
266,00

P 21 km 2,694 54

Q_{100} = 31,4 $m^3.s^{-1}$, 274,56 m n. m.

Q_{20} = 16,1 $m^3.s^{-1}$, 274,24 m n. m.

Q_5 = 7,6 $m^3.s^{-1}$, 273,75 m n. m.

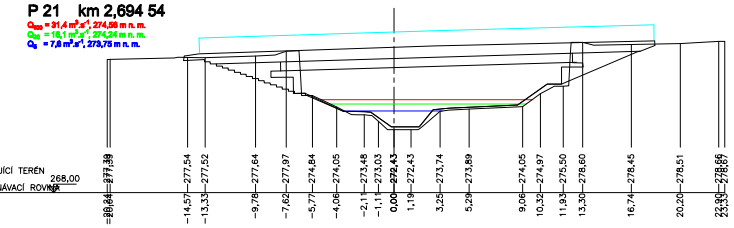
STÁVAJÍCÍ TERÉN
SROVNÁVACÍ ROVINA
268,00

P 22 km 2,770 54

Q_{100} = 31,4 $m^3.s^{-1}$, 275,11 m n. m.

Q_{20} = 16,1 $m^3.s^{-1}$, 274,85 m n. m.

Q_5 = 7,6 $m^3.s^{-1}$, 274,57 m n. m.

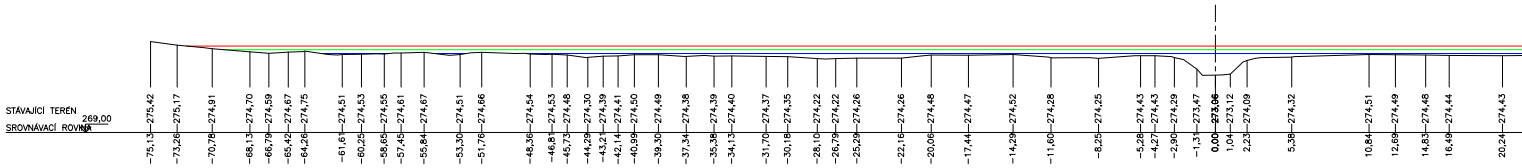
STÁVAJÍCÍ TERÉN
SROVNÁVACÍ ROVINA
269,00

P 23 km 3,140 43

Q_{100} = 31,4 $m^3.s^{-1}$, 275,75 m n. m.

Q_{20} = 16,1 $m^3.s^{-1}$, 275,61 m n. m.

Q_5 = 7,6 $m^3.s^{-1}$, 275,50 m n. m.

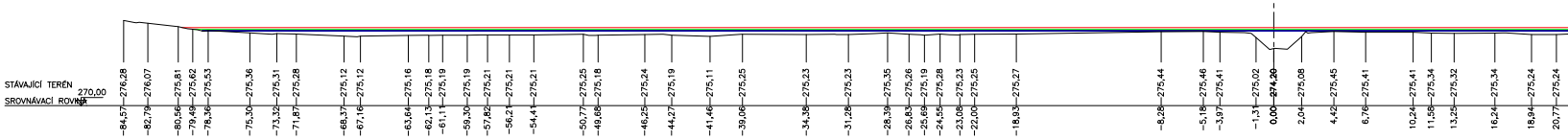
STÁVAJÍCÍ TERÉN
SROVNÁVACÍ ROVINA
270,00

P 24 km 3,472 99

Q_{100} = 31,4 $m^3.s^{-1}$, 276,84 m n. m.

Q_{20} = 16,1 $m^3.s^{-1}$, 276,78 m n. m.

Q_5 = 7,6 $m^3.s^{-1}$, 276,75 m n. m.

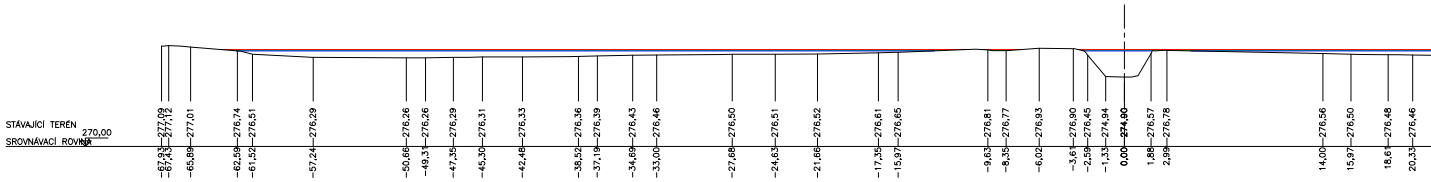
STÁVAJÍCÍ TERÉN
SROVNÁVACÍ ROVINA
270,00

P 25 km 3,874 70

Q_{100} = 31,4 $m^3.s^{-1}$, 278,29 m n. m.

Q_{20} = 16,1 $m^3.s^{-1}$, 278,06 m n. m.

Q_5 = 7,6 $m^3.s^{-1}$, 277,79 m n. m.

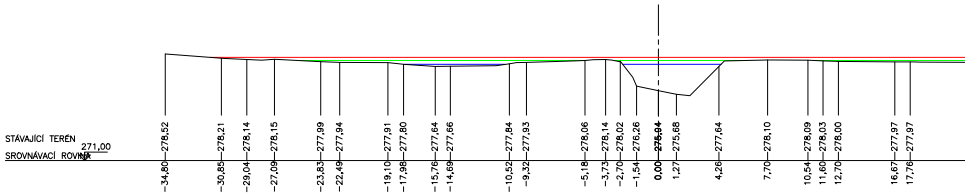
STÁVAJÍCÍ TERÉN
SROVNÁVACÍ ROVINA
271,00

P 26 km 4,216 08

Q_{100} = 29,6 $m^3.s^{-1}$, 279,61 m n. m.

Q_{20} = 15,3 $m^3.s^{-1}$, 279,54 m n. m.

Q_5 = 7,2 $m^3.s^{-1}$, 279,40 m n. m.

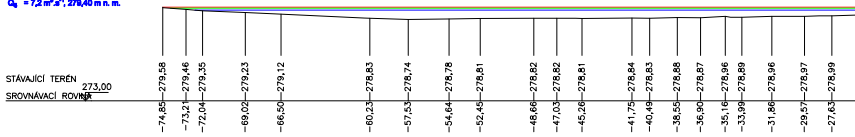
STÁVAJÍCÍ TERÉN
SROVNÁVACÍ ROVINA
273,00

P 27 km 4,579 04

Q_{100} = 29,6 $m^3.s^{-1}$, 281,20 m n. m.

Q_{20} = 15,3 $m^3.s^{-1}$, 280,92 m n. m.

Q_5 = 7,2 $m^3.s^{-1}$, 280,62 m n. m.

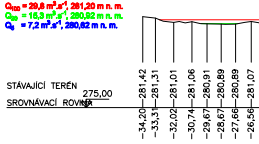
STÁVAJÍCÍ TERÉN
SROVNÁVACÍ ROVINA
275,00

P 28 km 4,684 83

Q_{100} = 29,6 $m^3.s^{-1}$, 281,50 m n. m.

Q_{20} = 15,3 $m^3.s^{-1}$, 281,27 m n. m.

Q_5 = 7,2 $m^3.s^{-1}$, 281,03 m n. m.

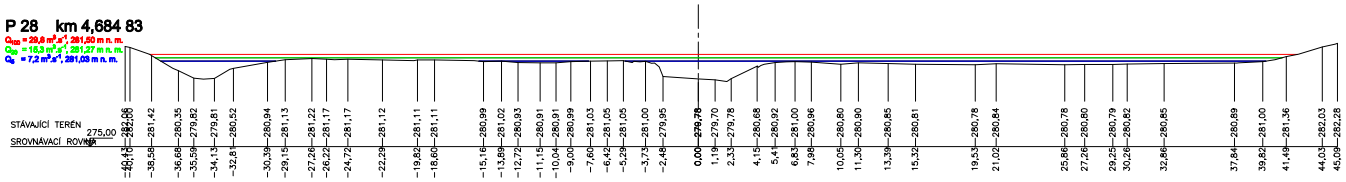
STÁVAJÍCÍ TERÉN
SROVNÁVACÍ ROVINA
275,00

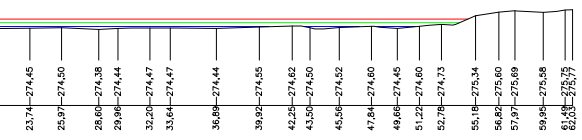

P 29 km 4,786 21

Q_{100} = 29,8 m^3.s^{-1}, 281,70 m n. m.
Q_{20} = 15,3 m^3.s^{-1}, 281,47 m n. m.
Q_5 = 7,2 m^3.s^{-1}, 281,19 m n. m.

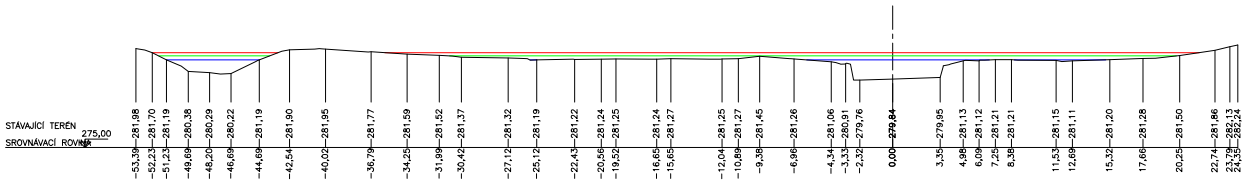
STÁVAJÍCÍ TERÉN
SROVNÁVACÍ ROVINA
275,00

P 36 km 5,746 34

Q_{100} = 29,8 m^3.s^{-1}, 287,50 m n. m.
Q_{20} = 15,3 m^3.s^{-1}, 287,37 m n. m.
Q_5 = 7,2 m^3.s^{-1}, 287,24 m n. m.

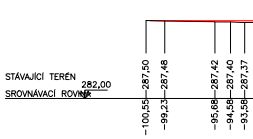
STÁVAJÍCÍ TERÉN
SROVNÁVACÍ ROVINA
282,00

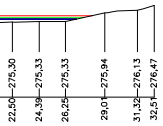

P 30 km 4,897 26

Q_{100} = 29,8 m^3.s^{-1}, 282,21 m n. m.
Q_{20} = 15,3 m^3.s^{-1}, 281,90 m n. m.
Q_5 = 7,2 m^3.s^{-1}, 281,52 m n. m.

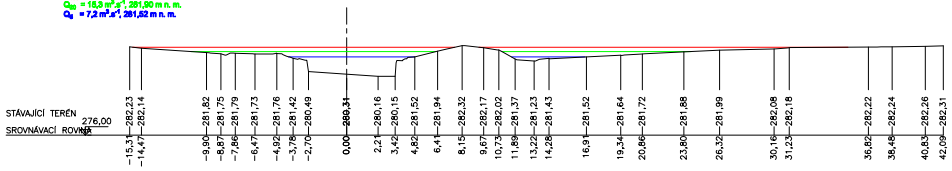
STÁVAJÍCÍ TERÉN
SROVNÁVACÍ ROVINA
276,00

P 31 km 4,928 02

Q_{100} = 29,8 m^3.s^{-1}, 282,42 m n. m.
Q_{20} = 15,3 m^3.s^{-1}, 282,01 m n. m.
Q_5 = 7,2 m^3.s^{-1}, 281,60 m n. m.

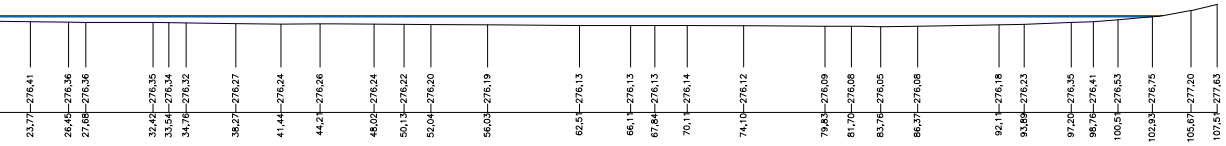

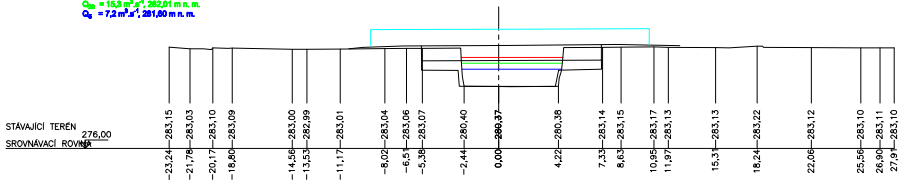
STÁVAJÍCÍ TERÉN
SROVNÁVACÍ ROVINA
276,00

P 32 km 4,949 84

Q_{100} = 29,8 m^3.s^{-1}, 282,57 m n. m.
Q_{20} = 15,3 m^3.s^{-1}, 282,10 m n. m.
Q_5 = 7,2 m^3.s^{-1}, 281,66 m n. m.

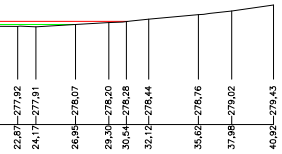

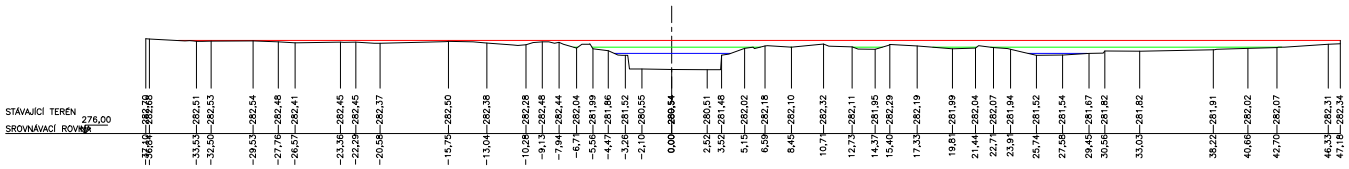
STÁVAJÍCÍ TERÉN
SROVNÁVACÍ ROVINA
276,00

P 33 km 5,035 86

Q_{100} = 29,8 m^3.s^{-1}, 282,83 m n. m.
Q_{20} = 15,3 m^3.s^{-1}, 282,38 m n. m.
Q_5 = 7,2 m^3.s^{-1}, 281,89 m n. m.

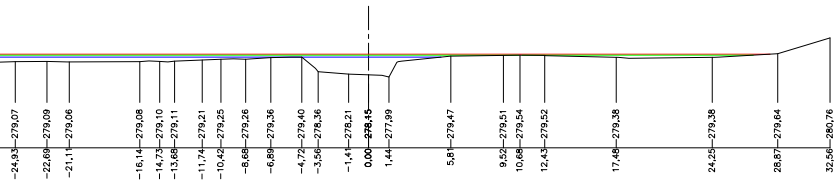

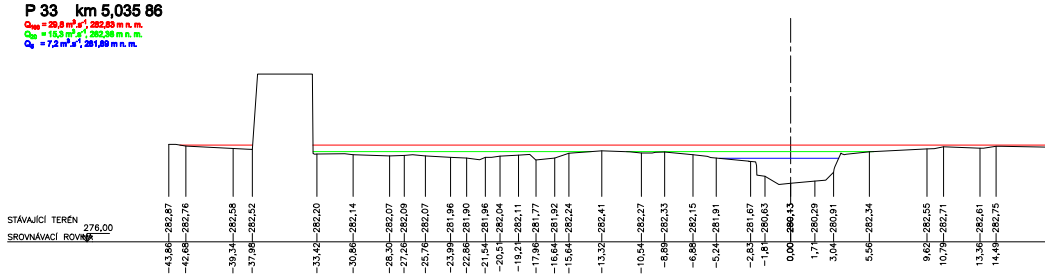
STÁVAJÍCÍ TERÉN
SROVNÁVACÍ ROVINA
276,00

P 34 km 5,175 70

Q_{100} = 29,8 m^3.s^{-1}, 283,37 m n. m.
Q_{20} = 15,3 m^3.s^{-1}, 282,84 m n. m.
Q_5 = 7,2 m^3.s^{-1}, 282,33 m n. m.

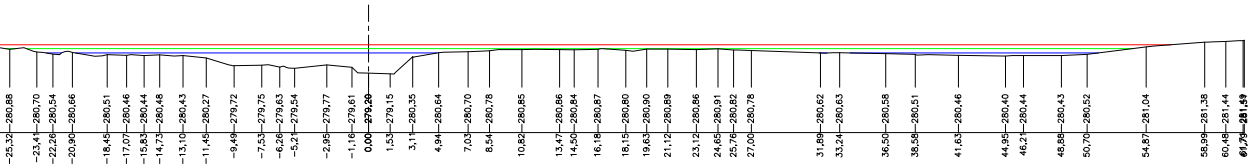

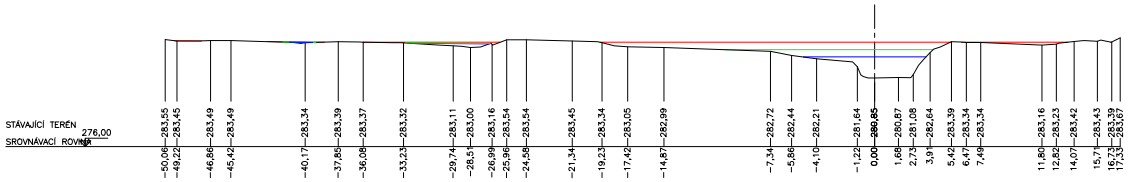
STÁVAJÍCÍ TERÉN
SROVNÁVACÍ ROVINA
276,00

P 35 km 5,490 13

Q_{100} = 29,8 m^3.s^{-1}, 284,96 m n. m.
Q_{20} = 15,3 m^3.s^{-1}, 284,40 m n. m.
Q_5 = 7,2 m^3.s^{-1}, 283,99 m n. m.

STÁVAJÍCÍ TERÉN
SROVNÁVACÍ ROVINA
278,00

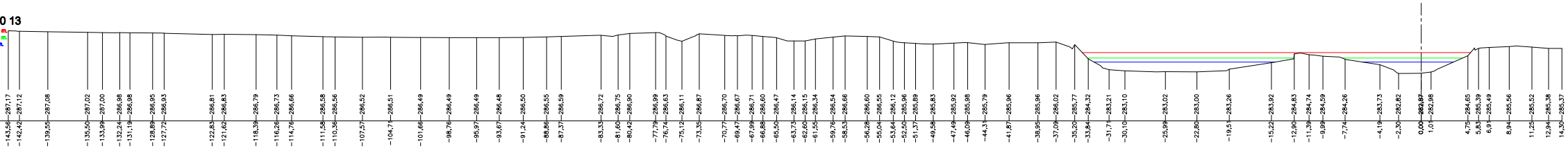

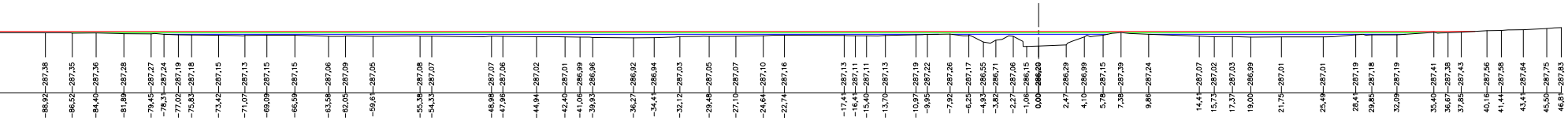

P 37 km 6,184 38

Q_{100} = 26,5 m³.s⁻¹, 289,56 m n. m.
Q_{20} = 14,4 m³.s⁻¹, 289,42 m n. m.
Q_{5} = 6,9 m³.s⁻¹, 289,11 m n. m.

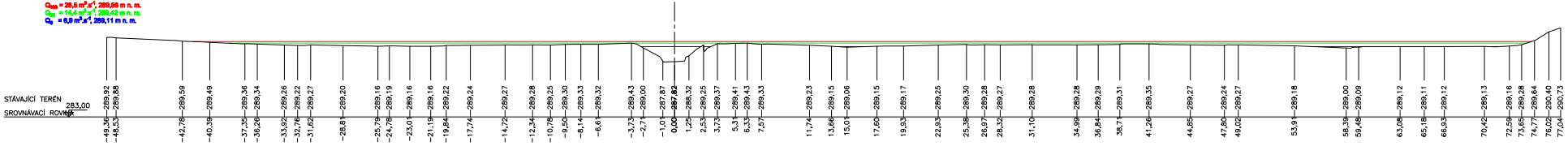
STÁVAJÍCÍ TERÉN
283,00
SROVNÁVACÍ ROVINA

P 38 km 6,770 03

Q_{100} = 27,5 m³.s⁻¹, 292,94 m n. m.
Q_{20} = 14,1 m³.s⁻¹, 292,80 m n. m.
Q_{5} = 6,7 m³.s⁻¹, 292,56 m n. m.

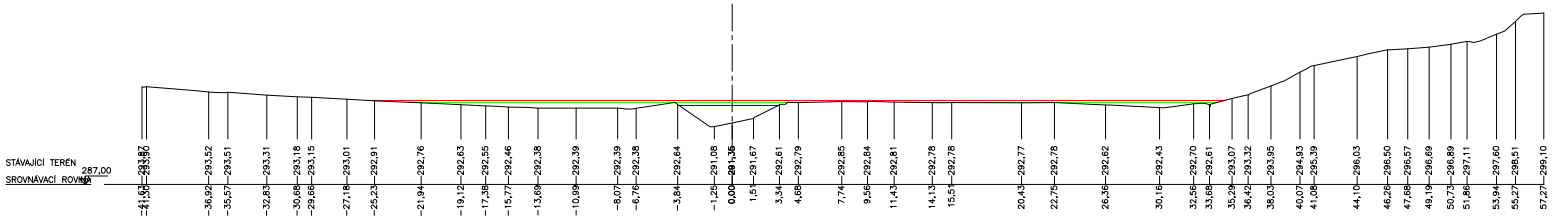
STÁVAJÍCÍ TERÉN
287,00
SROVNÁVACÍ ROVINA

P 39 km 7,179 23

Q_{100} = 27,5 m³.s⁻¹, 294,87 m n. m.
Q_{20} = 14,1 m³.s⁻¹, 294,75 m n. m.
Q_{5} = 6,7 m³.s⁻¹, 294,37 m n. m.

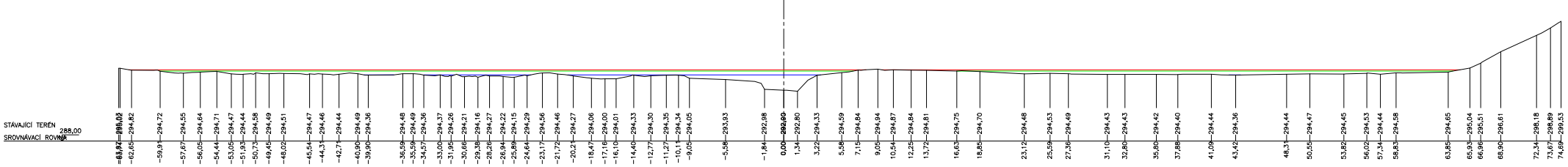
STÁVAJÍCÍ TERÉN
288,00
SROVNÁVACÍ ROVINA

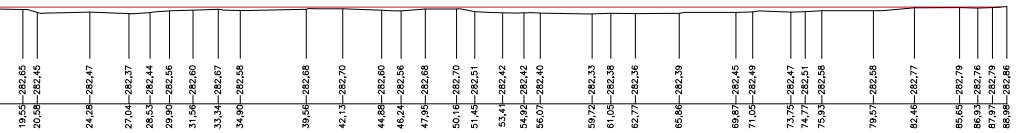

P 40 km 7,479 39

Q_{100} = 27,3 m³.s⁻¹, 296,54 m n. m.
Q_{20} = 14,0 m³.s⁻¹, 296,34 m n. m.
Q_{5} = 6,6 m³.s⁻¹, 296,05 m n. m.

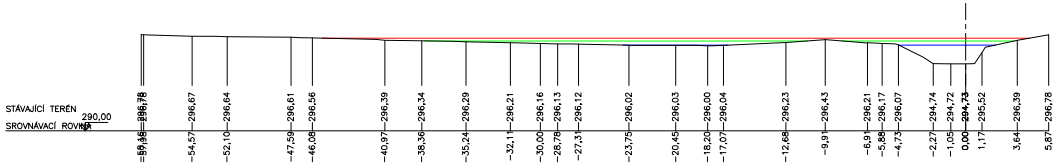
STÁVAJÍCÍ TERÉN
290,00
SROVNÁVACÍ ROVINA

P 41 km 7,749 24

Q_{100} = 27,3 m³.s⁻¹, 298,10 m n. m.
Q_{20} = 14,0 m³.s⁻¹, 297,86 m n. m.
Q_{5} = 6,8 m³.s⁻¹, 297,74 m n. m.

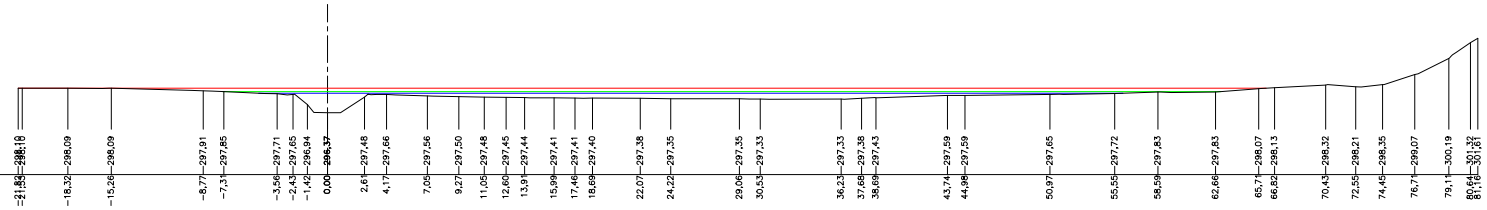

STÁVAJÍCÍ TERÉN
292,00
SROVNÁVACÍ ROVINA

P 42 km 7,979 18

Q_{100} = 27,3 m³.s⁻¹, 299,02 m n. m.
Q_{20} = 14,0 m³.s⁻¹, 298,85 m n. m.
Q_{5} = 6,8 m³.s⁻¹, 298,83 m n. m.

STÁVAJÍCÍ TERÉN
293,00
SROVNÁVACÍ ROVINA

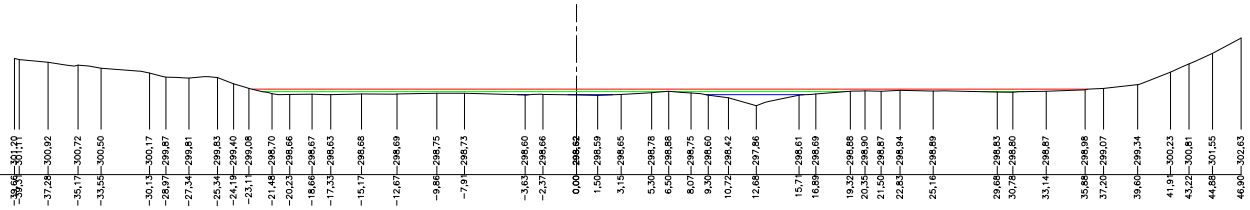

INVESTOR **HLAVNÍ MĚSTO PRAHA** ZASTOUPENÉ: **MHMP-OCP** JUNGMANNOVA 35, PRAHA1	KONTROLOVAL Doc.Ing.Havlík,CSc.	SOUŘADNÝ SYSTÉM VÝŠKOVÝ SYSTÉM	S-JTSK Bpv
	VYPRACOVAL ING. HYBÁŠEK	DATUM 3.2022	PARÉ
ZPRACOVATEL TEL. 605 159 536 ČVUT FSv Thákurova 7, Praha 6	KRAJ (MĚSTSKÁ ČÁST) Praha	FORMÁT A4	
AKCE **Pitkovický potok** Dokumentace záplavových území		ČÍSLO PROJEKTU 2105	
		REVIZE	MĚŘÍTKO 1:200
PŘÍLOHA **Údolní profily**		DATUM REV.	PŘÍLOHA **3**