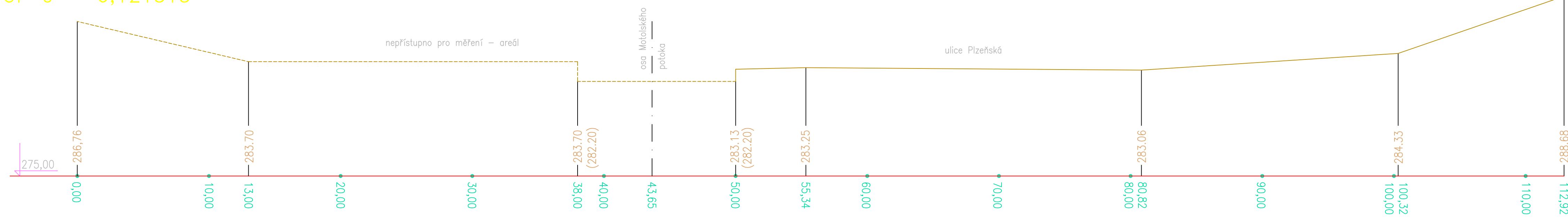
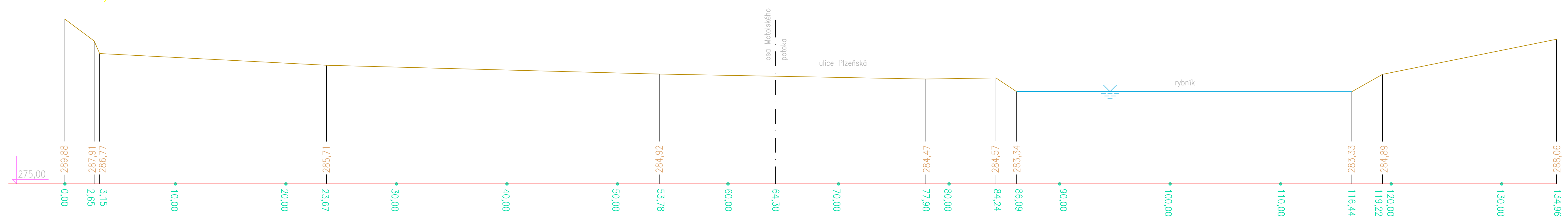


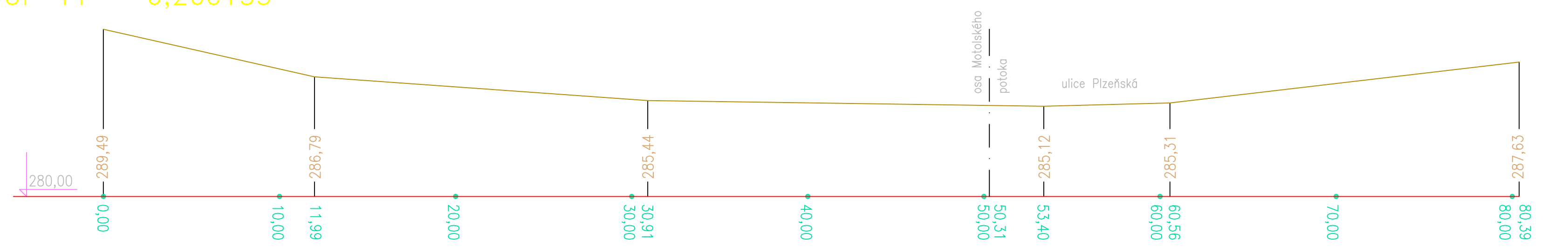
UP 9 - 6,121315



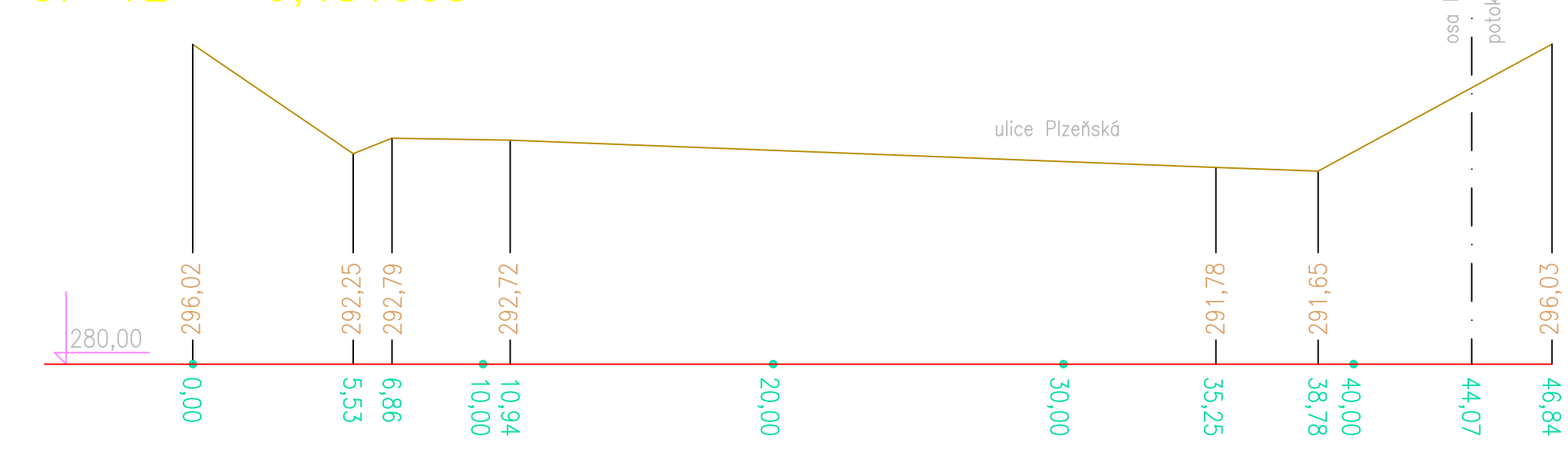
UP 10 - 6,202155



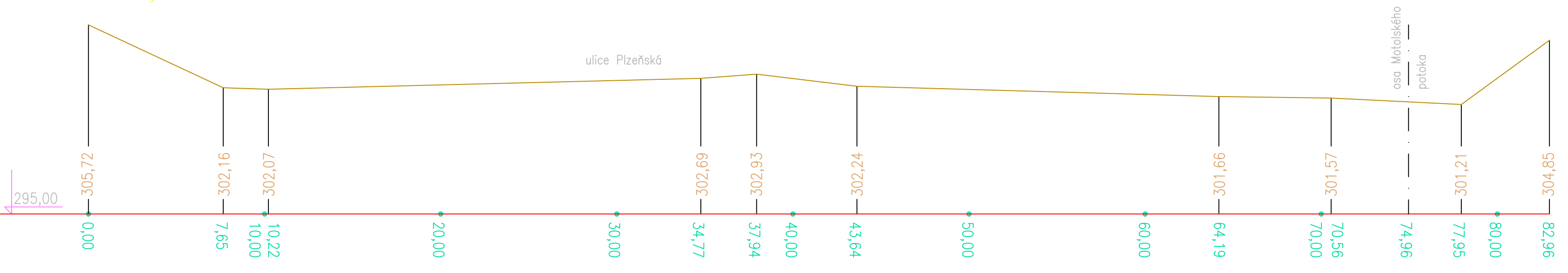
UP 11 - 6,260155



UP 12 - 6,481005



UP 13 - 6,80251



SOUŘADNICOVÝ SYSTÉM: S-JTSK		VÝŠKOVÝ SYSTÉM: BALT pv	
GEODETICKE PODKLADY			
DRUH VÝKRESU:	ČÍSLO ZAKÁZKY:	DATUM:	
GOLNÍ REZY - část 3	1991B4-1-71	5/2000	
M 1:200	NÁZEV ZAKÁZKY:	MOTOLSKÝ PÓTOK	
MĚŘIL:	VYPRACOVÁVĚL:	KRESLIL:	VED. GEOD.:
P. STEJŠKA	ING. TRNKA	ING. TRNKA	ING. V. TRNKA
		VED. STŘEŽNÍK:	TECH. KONTROLA:
		ING. A. KUČKA	

Výškový systém: Balt p. v.		
Název díla:		
Motolský potoek - vodohospodářské studie odvedení srážkových vod		
Název přílohy:	Mřížka:	Číslo přílohy:
Údelní profily - současný stav - část 3	1 : 200	7.3