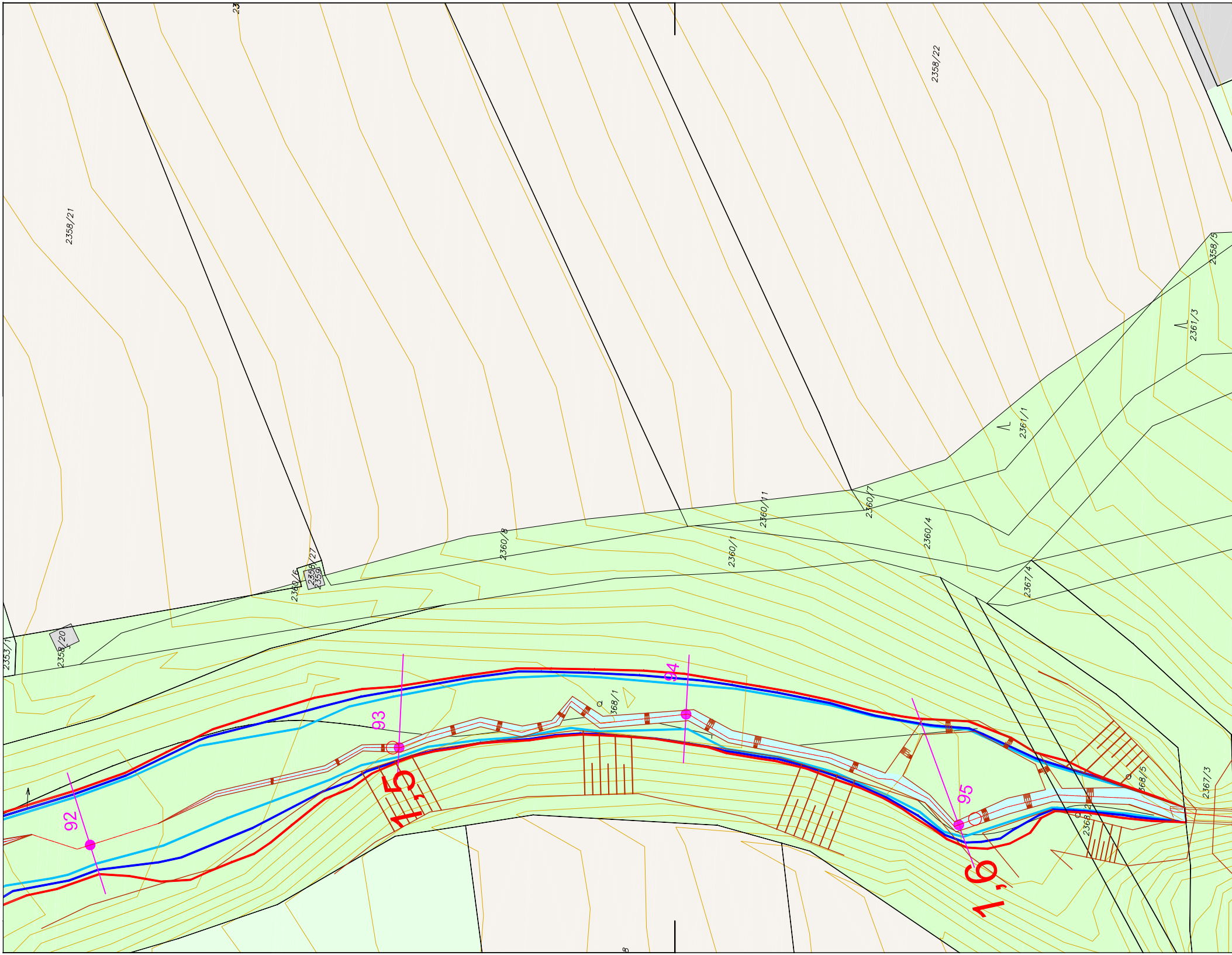
2358/21
2358/22
2358/5
2361/3
2361/1
2360/7
2360/11
2360/4
2360/1
2360/8
2360/6
2358/27
2359
2358/20
2353/1
2367/4
368/1
368/5
2367/3
92
93
94
95
1,5
1,6

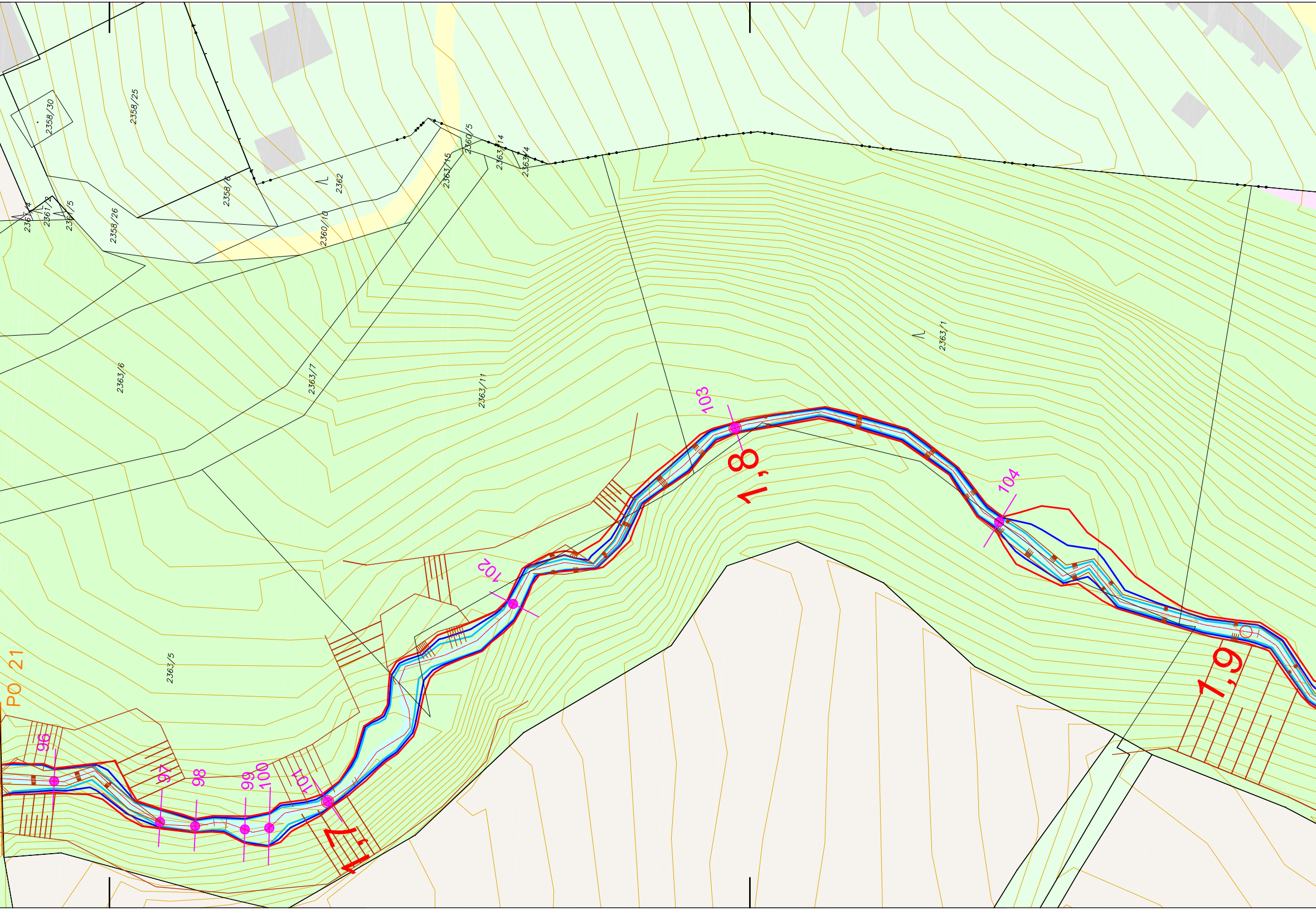
2358/30
2358/25
2360/5
2363/14
2363/15
2363/4
2362
2358/6
2361/4
2361/2
2361/5
2358/26
2360/10
2363/1
2363/11
2363/7
2363/6
2363/5
PO 21
96
97
98
99
100
101
102
103
104
1,7
1,8
1,9

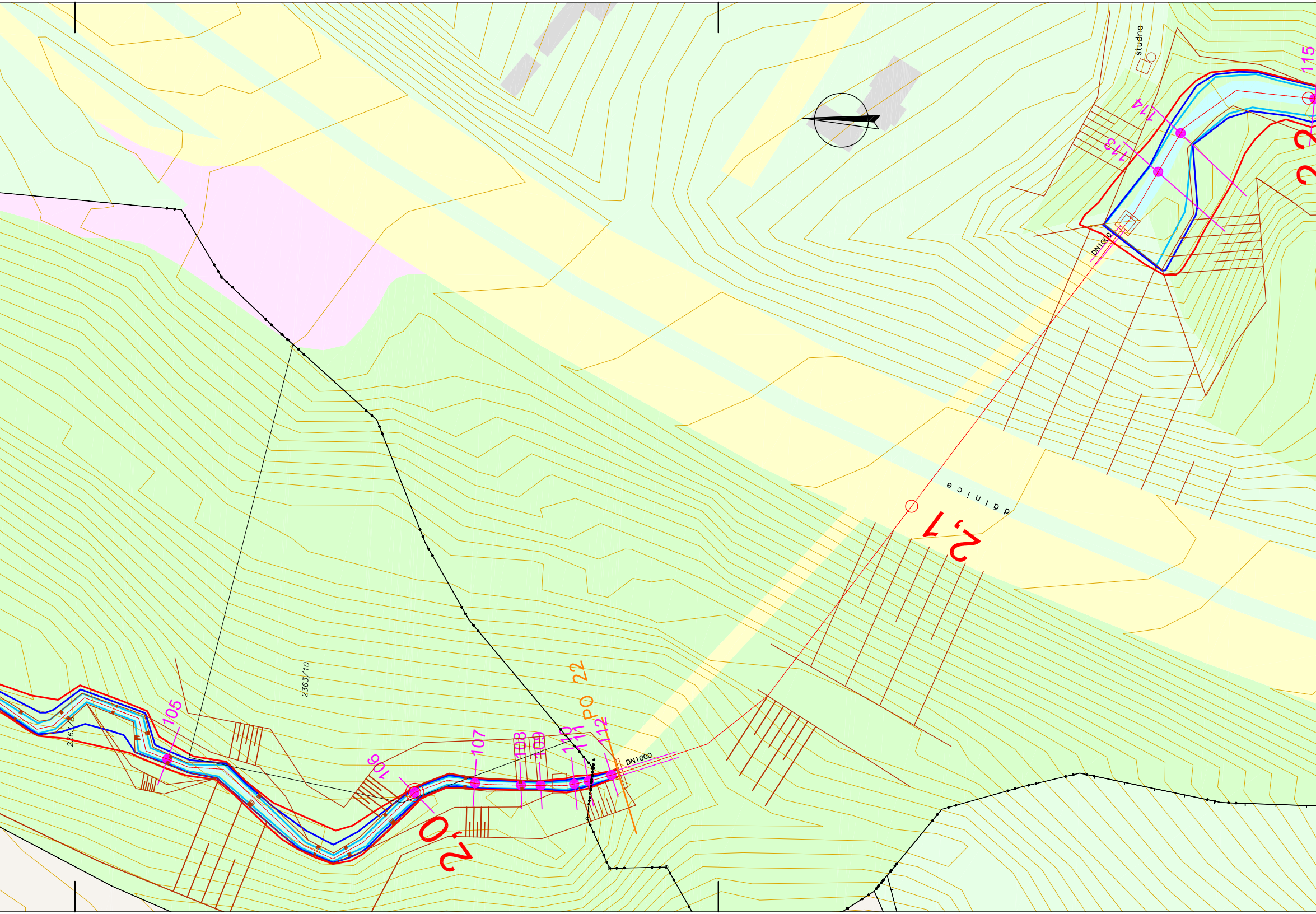
studna
115
114
113
DN1000
dálnice
2,1
2363/10
2363/6
105
106
107
108
109
110
111
112
PO 22
DN1000
2,0

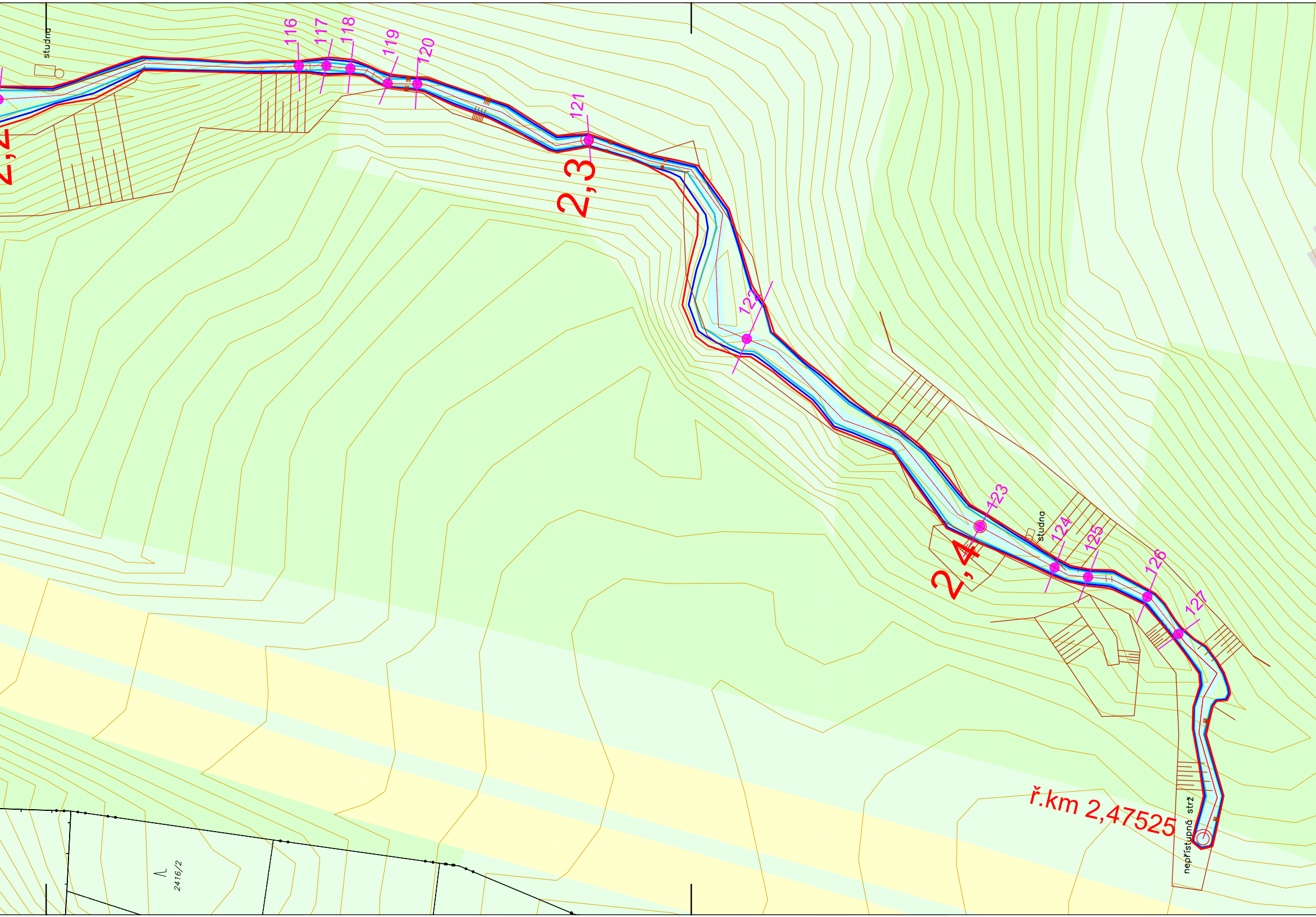
studna
116
117
118
119
120
2,2
121
2,3
122
123
studna
124
125
2,4
126
127
ř.km 2,47525
nepřístupná strž
Λ
2416/2

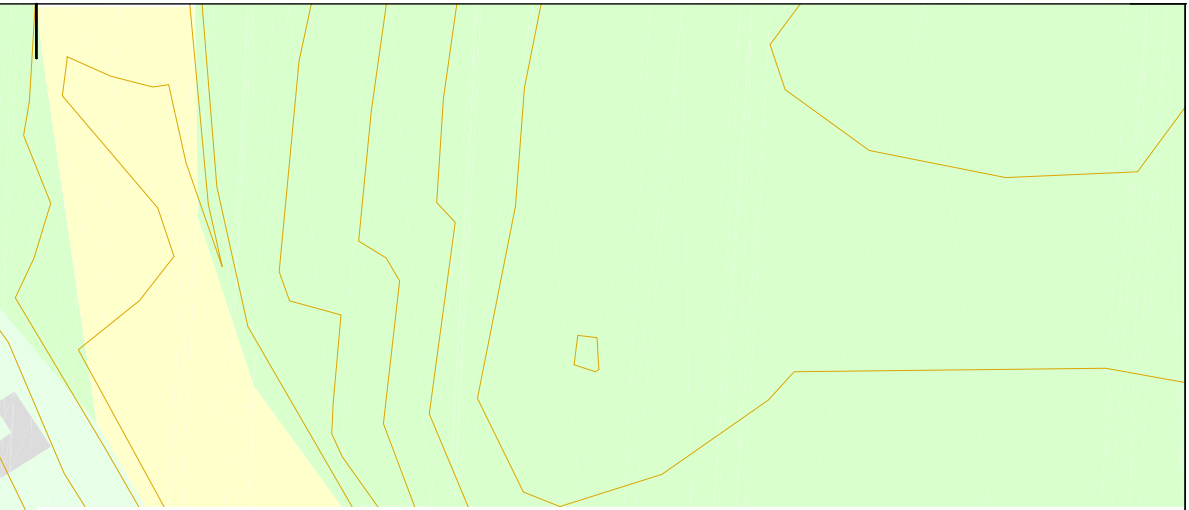

LEGENDA:

DN900	zatrubněný úsek	⬜	pole, hospod.využití
89	označení příčného profilu	🟩	les
0,3	osa a staničení toku	🟩	louky, zahrady
		🟩	zeleň v zástavbě
		🟦	vodní toky, mokřady
PO 2	označení příčného řezu objektu	⬜	zástavba
🟥	hladina Q100	🟨	komunikace
🟦	hladina Q20	🟧	sportovní využití
🟦	hladina Q5	🟪	ostatní plochy

Výškový systém B.p.V.

d plus
PROJEKTOVÁ A INŽENÝRSKÁ A.S.

Sokolovská 16/45A, 186 00 Praha 8 - Karlín
tel. +420 221 873 111, fax. +420 221 873 247

www.d-plus.cz
d-plus@d-plus.cz

Hlavní inženýr projektu: Ing. Jindřich SLÁMA, Ph.D.	Zodp. projektant: Ing. Jindřich SLÁMA, Ph.D.	Vypracoval: Bc. Lukáš TESAŘ, Ing. Eva BLÁHOVÁ	
MÚ (OÚ): Praha	Kraj: Praha	Datum:	04/2009
Investor: MHMP,Odbor ochrany prostředí, Jungmanova 35/29, Praha 1		Stupeň:	Generel
Zakázka: Generel Kyjovského potoka		Číslo zakázky:	2806 - 08 - 00
		Měřítko:	1 : 500
		Počet formátů A4:	9 x A4
			Č. kopie:
Obsah: Podrobná situace ř.km 1,450 - ř.km 2,475		Číslo přílohy: 4.4	Revize: -