ÚZEMÍ OBCE

NÁDRŽE

SPÁD [promile] – L [m]

6,54 15.30 | 34,01 4.70 | 5,54 312.00 | 14,04 96.90 | 1,92 67.70 | 10,16

ČÍSLO LOM. BODU

SMĚROVÉ POMĚRY

ZAÚSTĚNÍ LYSOLAJSKÉHO POTOKA – HOUSLE

P18 Km 0,4460 – MOST b=15,30m, nad ustim Housle povodni

P18 Km 0,4460 – MOST navodni b=15,30m, nad ustim Housle

P19 Km 0.46090 Ud.Pf

P20 Km 0.59490 Ud.Pf

P21 Km 0.68460 Ud.Pf

P22 Km 0,773 CESTNI MOSTEK betonovy b=5,60m povodni
P22 Km 0,773 CESTNI MOSTEK betonovy b=5,60m navodni

P24 Km 0.87130 Ud.Pf

P25 Km 0.93910 Ud.Pf

ŠÁRECKÝ

M 1 : 2000/100

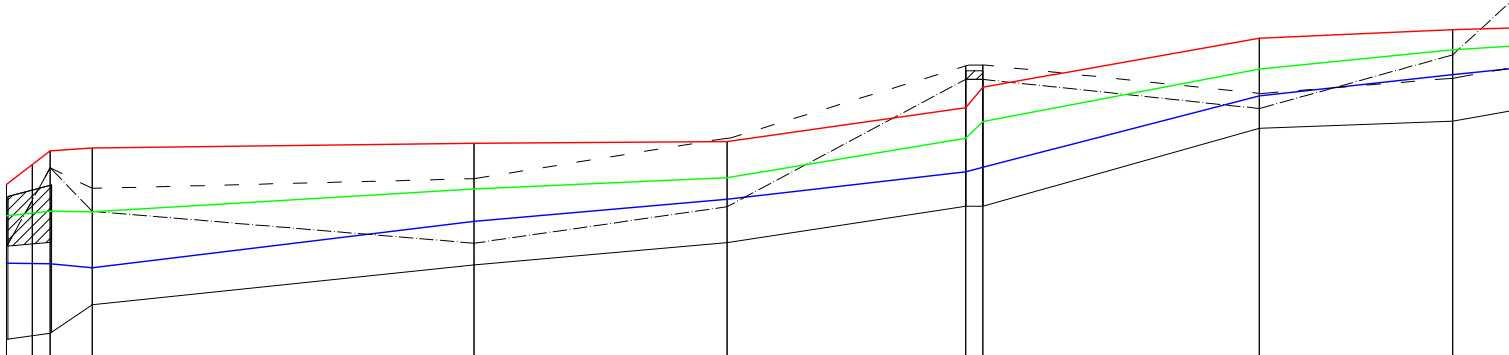

STANIČENÍ [km, m]	430.00 431.00	440.00	446.30	461.00	594.80	683.40	767.00	773.00	869.90	937.60
Q 100	183.91		184.50	184.55	184.63	184.66	185.25	185.61	186.47	186.62
Q 20	183.36		183.44	183.43	183.83	184.03	184.72	185.01	185.93	186.27
Q 5	182.53		182.52	182.45	183.26	183.65	184.13	184.21	185.46	185.83
PRAVÝ BŘEH	182.82		184.20	183.44	182.88	183.52	185.75	185.75	185.24	186.18
LEVÝ BŘEH	182.82		184.20	183.84	184.01	184.72	185.01	185.01	185.50	185.77
DNO	181.20		181.30	181.80	182.50	182.89	183.53	183.53	184.89	185.02

SROVNÁVACÍ ROVINA 170.00 [m n.m.]

0,5 0,6 0,7 0,8 0,9

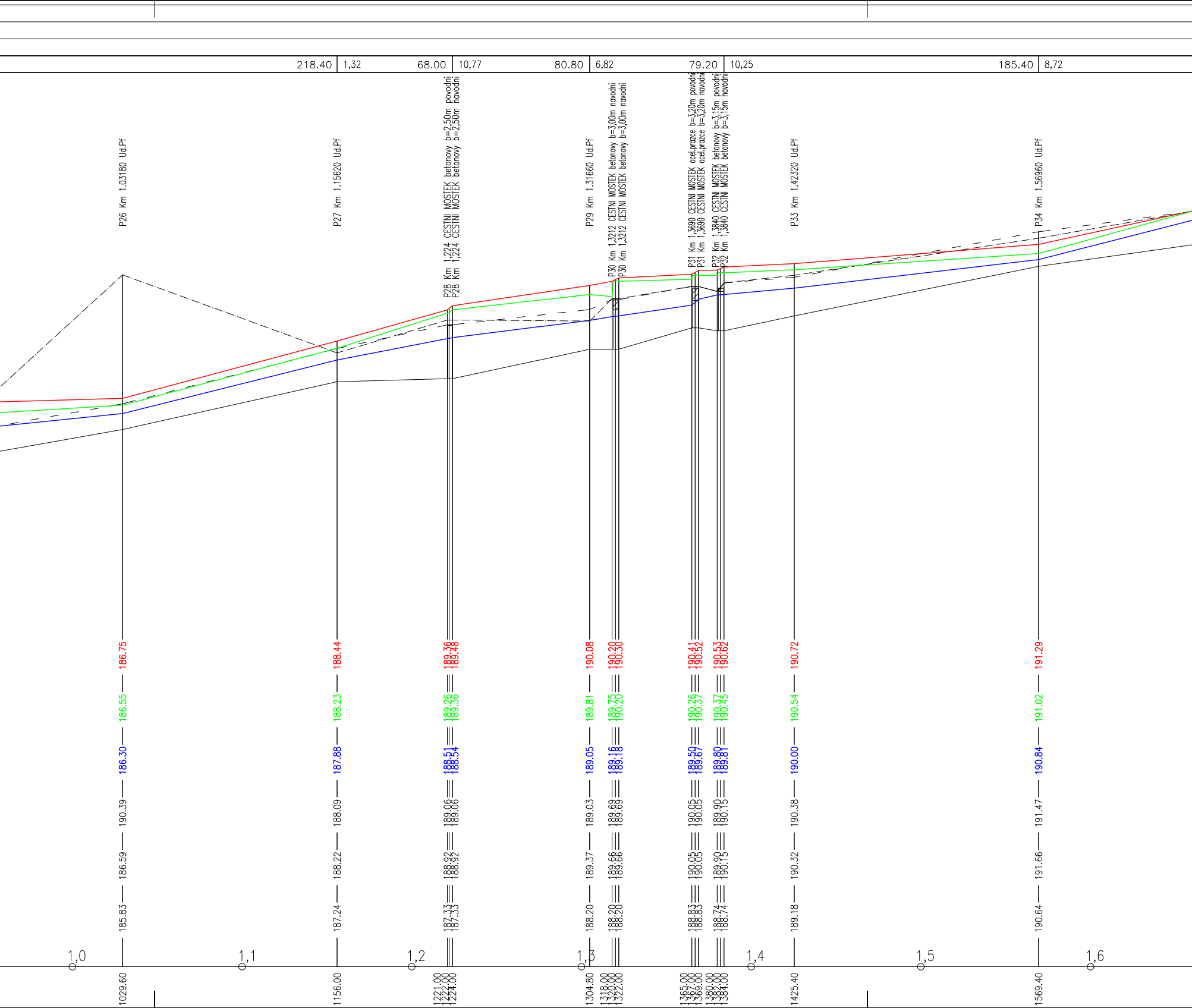
218.40
1,32
68.00
10,77
80.80
6,82
79.20
10,25
185.40
8,72
P26 Km 1.03180 Ud.Pf
P27 Km 1.15620 Ud.Pf
P28 Km 1,224 CESTNI MOSTEK betonovy b=2,50m povodni
P28 Km 1,224 CESTNI MOSTEK betonovy b=2,50m navodni
P29 Km 1.31660 Ud.Pf
P30 Km 1,3212 CESTNI MOSTEK betonovy b=3,00m navodni
P30 Km 1,3212 CESTNI MOSTEK betonovy b=3,00m navodni
P31 Km 1,3690 CESTNI MOSTEK ocel.prazce b=3,20m povodni
P31 Km 1,3690 CESTNI MOSTEK ocel.prazce b=3,20m navodni
P32 Km 1,3840 CESTNI MOSTEK betonovy b=3,15m povodni
P32 Km 1,3840 CESTNI MOSTEK betonovy b=3,15m navodni
P33 Km 1.42320 Ud.Pf
P34 Km 1.56960 Ud.Pf
186.75
188.44
189.36
189.48
190.08
190.20
190.30
190.41
190.52
190.53
190.62
190.72
191.29
186.55
188.23
189.26
189.36
189.81
189.75
190.20
190.26
190.37
190.37
190.45
190.54
191.02
186.30
187.88
188.51
188.54
189.05
189.16
189.18
189.50
189.67
189.80
189.81
190.00
190.84
190.39
188.09
189.06
189.06
189.03
189.69
189.69
190.05
190.05
189.90
190.15
190.38
191.47
186.59
188.22
188.92
188.92
189.37
189.66
189.66
190.05
190.05
189.90
190.15
190.32
191.66
185.83
187.24
187.33
187.33
188.20
188.20
188.20
188.83
188.83
188.74
188.74
189.18
190.64
1,0
1,1
1,2
1,3
1,4
1,5
1,6
1029.60
1156.00
1221.00
1222.00
1224.00
1304.80
1318.00
1320.00
1322.00
1365.00
1367.00
1369.00
1380.00
1382.00
1384.00
1425.40
1569.40

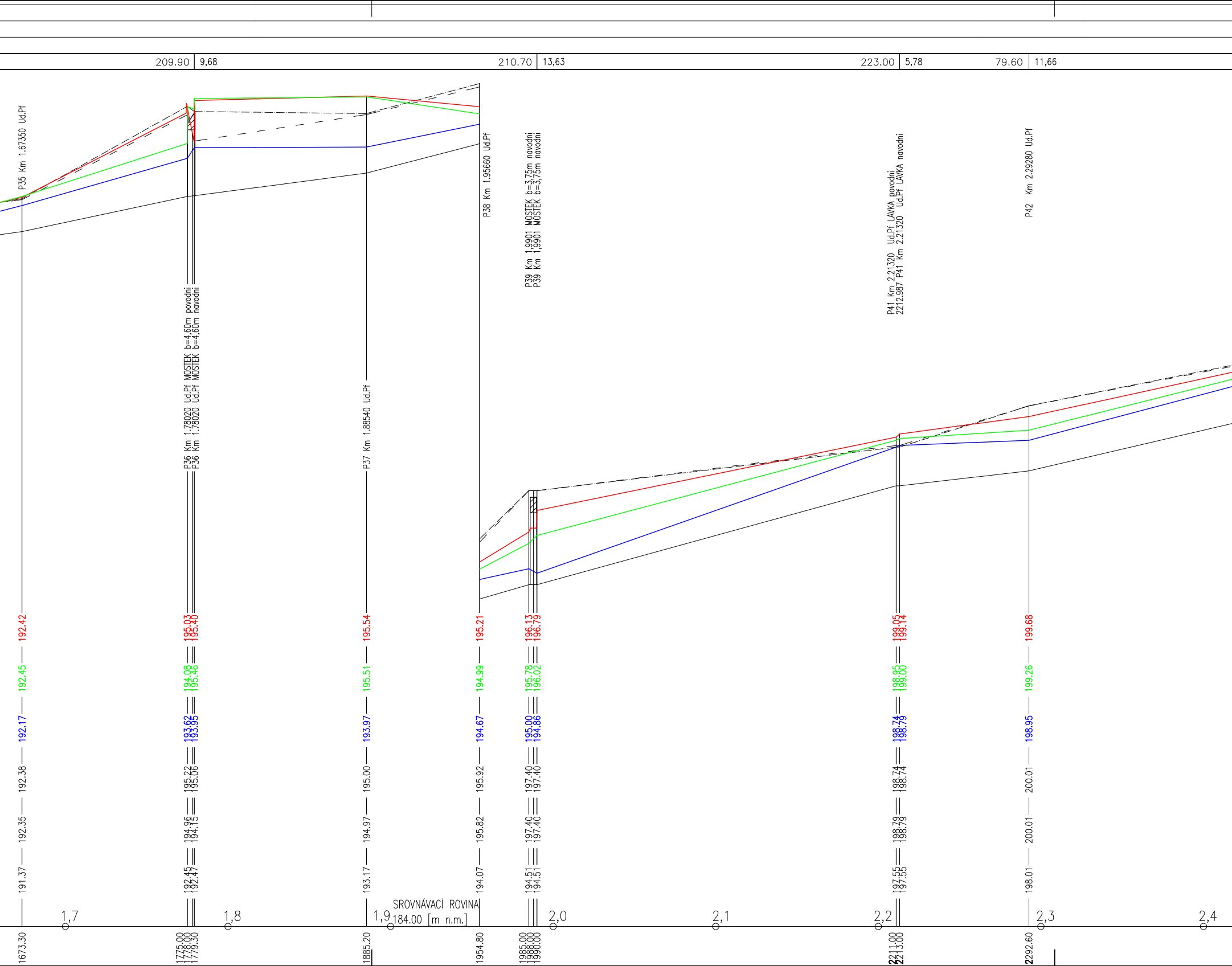
209.90
9,68
210.70
13,63
223.00
5,78
79.60
11,66
P35 Km 1.67350 Ud.Pf
P36 Km 1.78020 Ud.Pf MOSTEK b=4,60m povodni
P36 Km 1.78020 Ud.Pf MOSTEK b=4,60m navodni
P37 Km 1.88540 Ud.Pf
P38 Km 1.95660 Ud.Pf
P39 Km 1,9901 MOSTEK b=3,75m navodni
P39 Km 1,9901 MOSTEK b=3,75m navodni
P41 Km 2.21320 Ud.Pf LAVKA povodni
2212.987 P41 Km 2.21320 Ud.Pf LAVKA navodni
P42 Km 2.29280 Ud.Pf
192.42
192.45
192.17
192.38
192.35
191.37
1673.30
195.03
195.40
194.08
195.46
193.62
193.95
195.22
195.06
194.96
194.15
192.45
192.47
1775.00
1778.00
1779.30
195.54
195.51
193.97
195.00
194.97
193.17
1885.20
195.21
194.99
194.67
195.92
195.82
194.07
1954.80
196.13
196.79
195.78
196.02
195.00
194.86
197.40
197.40
197.40
197.40
194.51
194.51
1985.00
1988.00
1990.00
198.05
199.14
198.95
199.00
198.74
198.79
198.74
198.74
198.79
198.79
197.55
197.55
2211.00
2213.00
199.68
199.26
198.95
200.01
200.01
198.01
2292.60
SROVNÁVACÍ ROVINA
184.00 [m n.m.]
1,7
1,8
1,9
2,0
2,1
2,2
2,3
2,4

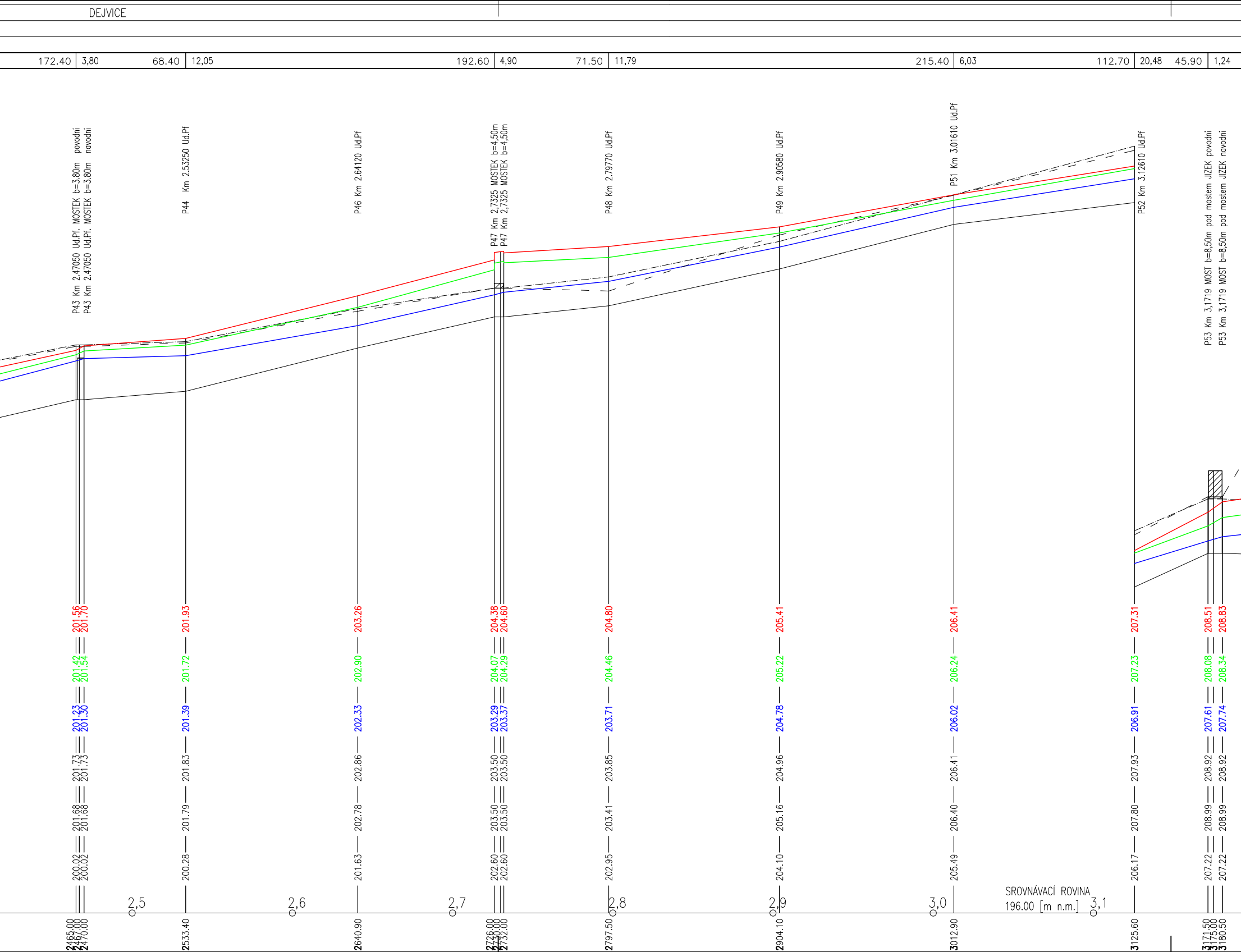
DEJVICE
172.40
3,80
68.40
12,05
192.60
4,90
71.50
11,79
215.40
6,03
112.70
20,48
45.90
1,24
P43 Km 2.47050 Ud.Pf. MOSTEK b=3,80m povodni
P43 Km 2.47050 Ud.Pf. MOSTEK b=3,80m navodni
P44 Km 2.53250 Ud.Pf
P46 Km 2.64120 Ud.Pf
P47 Km 2,7325 MOSTEK b=4,50m
P47 Km 2,7325 MOSTEK b=4,50m
P48 Km 2.79770 Ud.Pf
P49 Km 2.90580 Ud.Pf
P51 Km 3.01610 Ud.Pf
P52 Km 3.12610 Ud.Pf
P53 Km 3,1719 MOST b=8,50m pod mostem JIZEK povodni
P53 Km 3,1719 MOST b=8,50m pod mostem JIZEK navodni
201.56
201.70
201.93
203.26
204.38
204.60
204.80
205.41
206.41
207.31
208.51
208.83
201.42
201.54
201.72
202.90
204.07
204.29
204.46
205.22
206.24
207.23
208.08
208.34
201.23
201.30
201.39
202.33
203.29
203.37
203.71
204.78
206.02
206.91
207.61
207.74
201.73
201.73
201.83
202.86
203.50
203.50
203.85
204.96
206.41
207.93
208.92
208.92
201.68
201.68
201.79
202.78
203.50
203.50
203.41
205.16
206.40
207.80
208.99
208.99
200.02
200.02
200.28
201.63
202.60
202.60
202.95
204.10
205.49
206.17
207.22
207.22
2,5
2,6
2,7
2,8
2,9
3,0
3,1
SROVNÁVACÍ ROVINA
196.00 [m n.m.]
2465.00
2467.00
2470.00
2533.40
2640.90
2726.00
2730.00
2732.00
2797.50
2904.10
3012.90
3125.60
3171.50
3175.00
3180.50

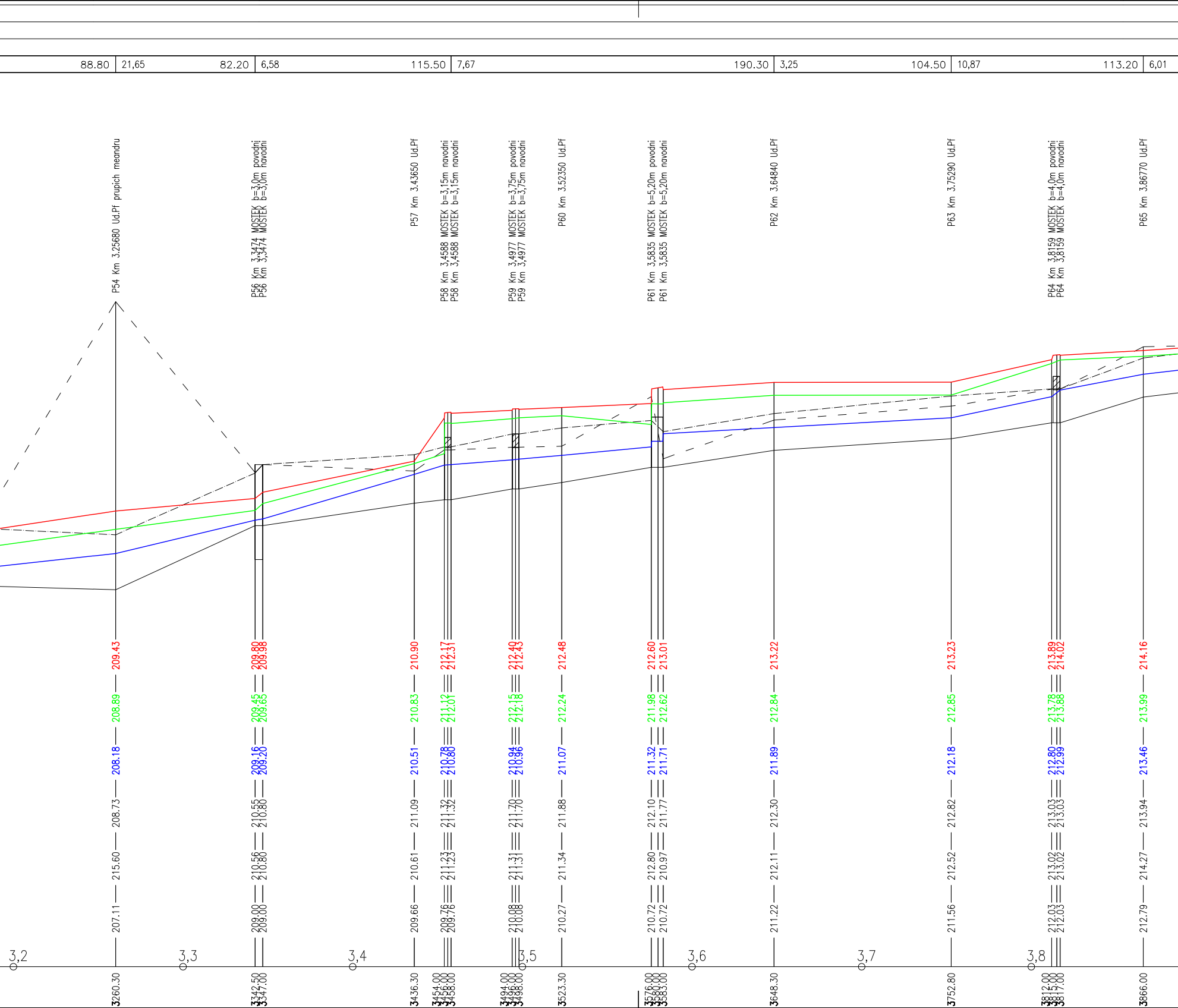
88.80
21,65
82.20
6,58
115.50
7,67
190.30
3,25
104.50
10,87
113.20
6,01
P54 Km 3.25680 Ud.Pf prupich meandru
P56 Km 3,3474 MOSTEK b=3,0m povodni
P56 Km 3,3474 MOSTEK b=3,0m navodni
P57 Km 3.43650 Ud.Pf
P58 Km 3,4588 MOSTEK b=3,15m navodni
P58 Km 3,4588 MOSTEK b=3,15m navodni
P59 Km 3,4977 MOSTEK b=3,75m povodni
P59 Km 3,4977 MOSTEK b=3,75m navodni
P60 Km 3.52350 Ud.Pf
P61 Km 3,5835 MOSTEK b=5,20m povodni
P61 Km 3,5835 MOSTEK b=5,20m navodni
P62 Km 3.64840 Ud.Pf
P63 Km 3.75290 Ud.Pf
P64 Km 3,8159 MOSTEK b=4,0m povodni
P64 Km 3,8159 MOSTEK b=4,0m navodni
P65 Km 3.86770 Ud.Pf
209.43
208.89
208.18
208.73
215.60
207.11
209.80
209.98
209.45
209.65
209.16
209.20
210.55
210.80
210.56
210.80
209.00
209.00
210.90
210.83
210.51
211.09
210.61
209.66
212.17
212.31
211.12
212.01
210.78
210.80
211.32
211.32
211.23
211.23
209.76
209.76
212.40
212.43
212.15
212.18
210.94
210.96
211.70
211.70
211.31
211.31
210.08
210.08
212.48
212.24
211.07
211.88
211.34
210.27
212.60
213.01
211.98
212.62
211.32
211.71
212.10
211.77
212.80
210.97
210.72
210.72
213.22
212.84
211.89
212.30
212.11
211.22
213.23
212.85
212.18
212.82
212.52
211.56
213.89
214.02
213.78
213.88
212.80
212.99
213.03
213.03
213.02
213.02
212.03
212.03
214.16
213.99
213.46
213.94
214.27
212.79
3,2
3,3
3,4
3,5
3,6
3,7
3,8
3260.30
3342.50
3347.00
3436.30
3454.00
3456.00
3458.00
3494.00
3496.00
3498.00
3523.30
3576.00
3580.00
3583.00
3648.30
3752.80
3812.00
3815.00
3817.00
3866.00


R22 DUBÁK
128.20
9,33
107.20
13,52
205.60
9,14
77.70
1,50
60.00
P66 Km 3.99430 Ud.Pf
P67 Km 4,0224 MOSTEK b=4,8m povodnin Ke Kulisce
P67 Km 4,0224 MOSTEK b=4,8m navodni Ke Kulisce
P68 Km 4.10160 Ud.Pf
P69 Km 4.20510 Ud.Pf cca 70m pod hrazi bocniho LB rybnika
P70 Km 4.30770 Ud.Pf MOST povodni b=5,4m K Dubovemu Mlynu + bocni rybnik LB
P70 Km 4.30770 Ud.Pf MOST navodni b=5,4m K Dubovemu Mlynu + bocni rybnik LB
P71 Km 4.38170 Ud.Pf cca 100m nad hrazi bocniho LB rybnika
P72 Km 4.44710 Ud.Pf cca 100m pod Nebusickym
ZAÚSTĚNÍ NEBUŠICKÉHO POTOKA
R22 DUBÁK
214.59
214.41
214.20
214.69
214.42
213.56
215.95
216.36
215.11
216.07
214.45
214.88
215.53
215.53
214.74
214.74
213.90
213.90
216.30
216.14
215.38
215.76
216.46
214.56
217.60
217.17
216.74
218.78
218.16
215.82
219.05
219.40
218.73
218.85
218.03
218.19
224.50
224.50
224.40
224.40
217.34
217.34
219.90
219.47
218.70
221.06
221.64
218.05
219.44
218.94
218.59
219.60
222.17
218.14
3,9
SROVNÁVACÍ ROVINA
204.00 [m n.m.]
4,0
4,1
4,2
4,3
4,4
3994.20
4016.00
4020.00
4022.00
4101.40
4194.20
4300.00
4305.00
4307.00
4384.70
4444.70
4545.00

LEGENDA:

───	HLADINA Q_5
───	HLADINA Q_{20}
───	HLADINA Q_{100}
───	DNO TOKU
─ ─ ─ ─	LEVÝ BŘEH
─·─·─·─	PRAVÝ BŘEH

SOUŘADNICOVÝ SYSTÉM: JTSK
VÝŠKOVÝ SYSTÉM: BPV

Soubor D.2.7.dwg	Vypracoval ING. LIPTÁK	Projektant ING. HYBÁŠEK	Hl. Ing. projektu ING. VALEČKA
Investor Magistrát hl. m. Prahy			Kraj STŘEDOČESKÝ

MV projekt spol. s r.o.
Lipence 769, Praha 5
tel. 222 722 522
fax. 222 715 520
IČ: 26 13 79 17
DIČ: CZ26137917

Akce

GENEREL LITOVICKO – ŠÁRECKÉHO POTOKA A JEHO PŘÍTOKŮ

D. Povodňový model

D.2. Grafické výstupy z modelu – Litovicko–Šárecký potok

Formát předlohy	11 A4
Datum	listopad 2005
Stupeň	S
Číslo zakázky	MV 366/04/8
Měřítko	1:2000/100
Č. příl.	D.2.7.

Příloha
Podélný profil Litovického (Šáreckého) potoka – KM 0,43100 – 4,44470