ÚZEMÍ OBCE — LIBOC

NÁDRŽE

SPÁD [promile] – L [m]: 13,68 143,30 | 10,46 96.53 | 25,74 55.17 | 10,41 179.65 | 19,57 63.87 | 29,52 115.16 | 20,81

ČÍSLO LOM. BODU

SMĚROVÉ POMĚRY

LITOVICKÝ

M 1 : 2000/100

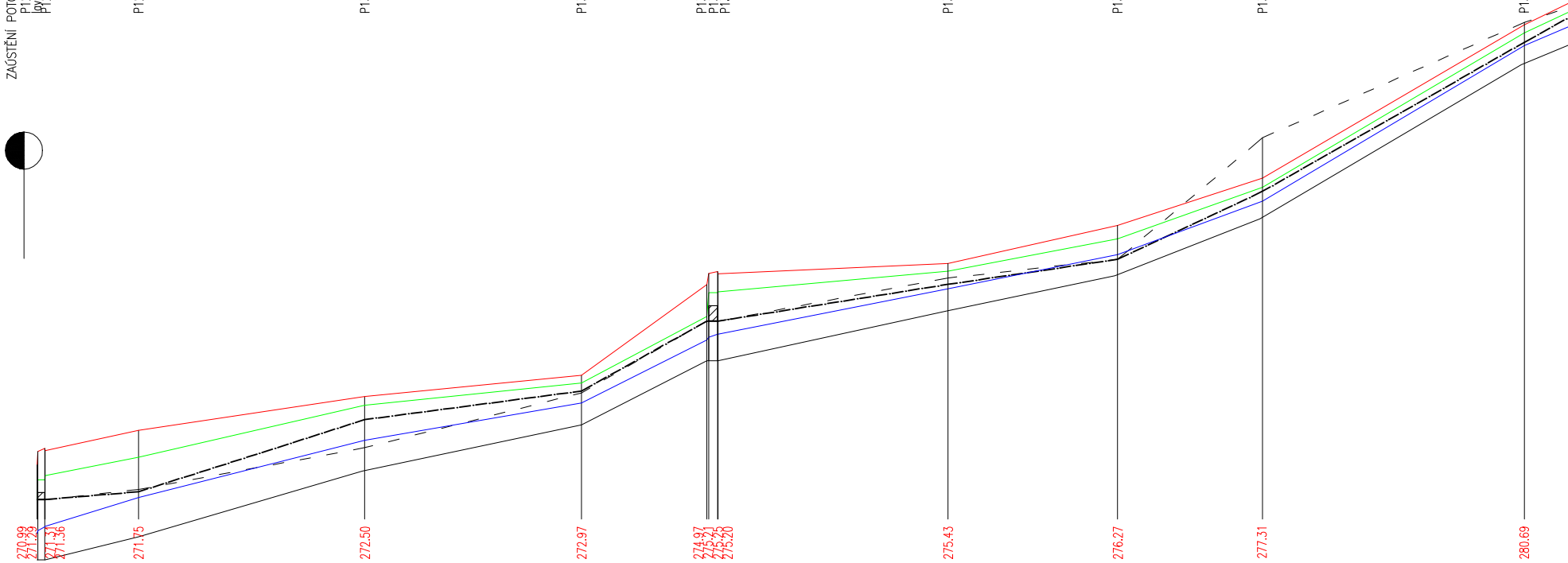

KŘÍŽENÍ	ZAÚSTĚNÍ POTOKA ZLODĚJKA P127b most povodni b=3m lavka beton 3 m P127a most navodni b=3m	P129 Km 8.5347 Ud.Pf.	P131 Km 8.63510 Ud.Pf	P132 Km 8.72980 Ud.Pf	P133 Km 8,7902 MOSTEK b=4,0m povodni P133 Km 8,7902 MOSTEK b=4,0m P133 Km 8,7902 MOSTEK b=4,0m navodni	P134 Km 8.89120 Ud.Pf	P135 Km 8.96590 Ud.Pf	P136 Km 9.02980 Ud.Pf	P137 Km 9.14490 Ud.Pf
Q 100	270.99 271.29 271.31 271.36	271.75	272.50	272.97	274.97 275.21 275.25 275.20	275.43	276.27	277.31	280.69
Q 20	270.22 270.66 270.69 270.75	271.16	272.31	272.80	274.26 274.78 274.78 274.80	275.26	275.97	277.10	280.51
Q 5	269.48 269.55 269.63 269.63	270.27	271.53	272.36	273.74 273.81 273.87 273.88	274.87	275.62	276.81	280.23
PRAVÝ BŘEH	270.23 270.23 270.23 270.23	270.40	271.99	272.62	274.16 274.16 274.16 274.16	274.97	275.52	277.02	280.30
LEVÝ BŘEH	270.22 270.22 270.22 270.22	270.45	271.37	272.58	274.16 274.16 274.16 274.16	275.11	275.52	278.20	280.74
DNO	268.90 268.90 268.90 268.90	269.41	270.86	271.87	273.29 273.29 273.29 273.29	274.39	275.16	276.41	279.81
SROVNÁVACÍ ROVINA 260.00 [m n.m.]	8,5	8,6		8,7	8,8	8,9	9,0		9,1
STANIČENÍ [km, m]	8480.00 8490.00 8491.00 8493.60	8534.70	8634.40	8729.80	8785.00 8788.00 8790.00	8891.20	8965.90	9029.70	9144.90


81.20
13,65
93.07
41,28
14,05
34,87
39.00
44,73
121.18
22,01
24.53
14,80
97.29
10,06
P138 Km 9.22610 Ud.Pf
P139 Km 9.31790 Ud.Pf
P140b Km 9,3320 MOSTEK b=3,24m povodni
P140 Km 9,3320 MOSTEK b=3,24m
P140a Km 9,3320 MOSTEK b=3,24m navodni
P141 Km 9,3751 MOSTEK b=3,50m povodni
P141 Km 9,3751 MOSTEK b=3,50m navodni
P141 Km 9,3751 MOSTEK b=3,50m navodni
P142 Km 9.41840 Ud.Pf
P143 Km 9.49250 Ud.Pf
P144 Km 9,5230 MOSTEK b=4,5m povodni
P144 Km 9,5230 MOSTEK b=4,5m navodni
P144 Km 9,5230 MOSTEK b=4,5m navodni
P145 Km 9.61400 Ud.Pf VD DZBAN cca 50m pod osou hraze
Km 9664, VD Dzban, koruna hraze
Km 9697.8 rez nadrzi
Km 9803 rez nadrzi
Km 9903.1 rez nadrzi
VD1 Džbán
282.67
284.75
285.53
286.08
285.78
287.62
291.15
292.00
292.32
292.93
300.31
300.67
300.67
300.67
282.41
284.17
285.24
285.53
286.35
287.39
290.93
291.42
292.18
292.78
300.10
300.33
300.33
300.33
281.96
283.52
283.71
285.20
285.32
287.06
290.56
291.04
291.31
292.49
299.85
299.94
299.94
299.94
282.57
283.11
284.50
285.60
287.10
290.93
291.63
292.55
301.60
293.66
294.32
295.48
282.11
287.45
284.09
285.45
295.30
290.54
291.65
292.55
301.60
293.45
294.35
295.40
281.50
282.77
283.35
284.71
286.80
290.13
290.67
292.11
299.68
293.01
294.00
295.00
SROVNÁVACÍ ROVINA
271.00 [m n.m.]
SROVNÁVACÍ ROVINA
282.00 [m n.m.]
9,2
9,3
9,4
9,5
9,6
9,7
9,8
9,9
9226.10
9317.90
9328.00
9330.00
9332.00
9418.40
9492.50
9517.00
9520.00
9523.00
9614.00
9664.00
9697.80
9803.00
9903.10

VOKOVICE

VD1 DŽBÁN

386.50	1,44	187.41	2,77	183.87	2,40	91.62	11,46	174.57	1,97

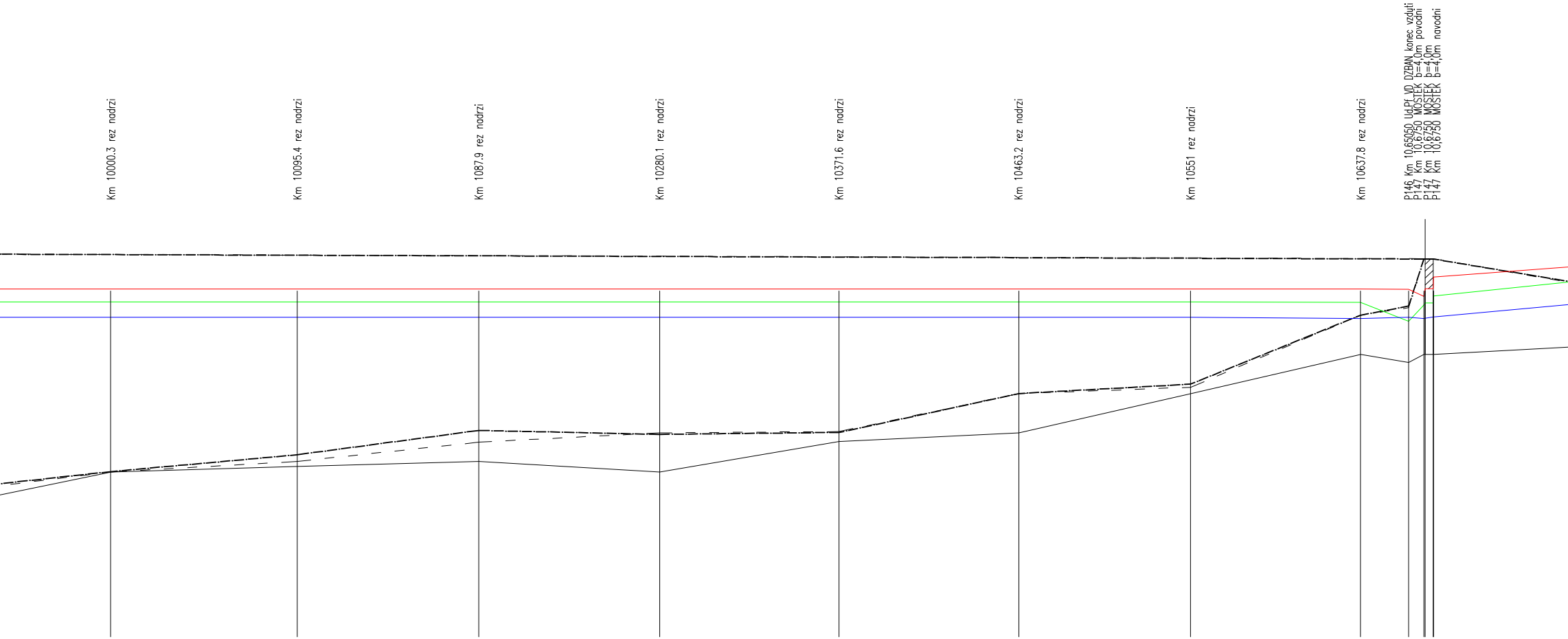
Km 10000.3 rez nadrzi
Km 10095.4 rez nadrzi
Km 1087.9 rez nadrzi
Km 10280.1 rez nadrzi
Km 10371.6 rez nadrzi
Km 10463.2 rez nadrzi
Km 10551 rez nadrzi
Km 10637.8 rez nadrzi
P146 Km 10.65050 Ud.Pf VD DZBAN konec vzduti
P147 Km 10,6750 MOSTEK b=4,0m povodni
P147 Km 10,6750 MOSTEK b=4,0m
P147 Km 10,6750 MOSTEK b=4,0m navodni

300.67	300.33	299.94	296.01	296.00	296.00	10000.30
300.67	300.33	299.94	296.44	296.27	296.00	10095.40
300.67	300.33	299.94	297.06	296.76	296.27	10187.90
300.67	300.33	299.94	296.96	297.00	296.00	10280.10
300.67	300.33	299.94	297.01	297.03	296.78	10371.60
300.67	300.33	299.94	298.00	298.00	297.00	10463.20
300.67	300.33	299.94	298.24	298.16	298.00	10551.00
300.66	300.32	299.92	300.00	300.00	299.00	10637.80
300.66 300.48 300.67 300.67 300.97	299.84 300.26 300.31 300.31 300.49	299.95 299.91 299.92 299.96 299.96	300.23 301.43 301.43 301.43 301.43	300.19 301.44 301.44 301.44 301.44	298.79 299.00 299.00 299.00 299.00	10662.30 10670.00 10672.00 10675.00

10,0 10,1 10,2 10,3 10,4 10,5 10,6 10,7

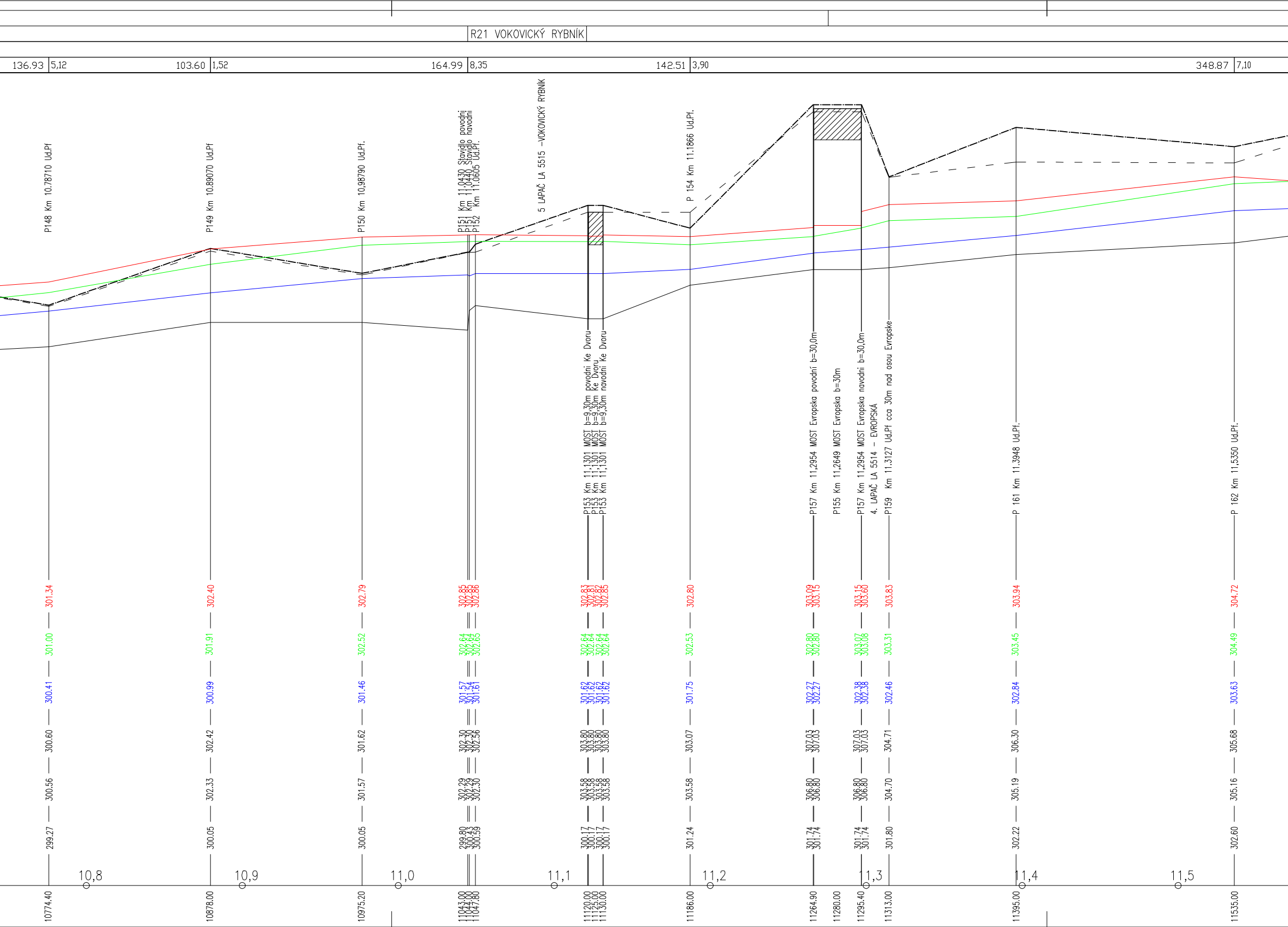
R21 VOKOVICKÝ RYBNÍK
136.93
5,12
103.60
1,52
164.99
8,35
142.51
3,90
348.87
7,10
P148 Km 10.78710 Ud.Pf
P149 Km 10.89070 Ud.Pf
P150 Km 10.98790 Ud.Pf.
P151 Km 11,0430 Stavidlo povodni
P151 Km 11,0440 Stavidlo navodni
P152 Km 11.0605 Ud.Pf.
5 LAPAČ LA 5515 –VOKOVICKÝ RYBNÍK
P153 Km 11,1301 MOST b=9,30m povodni Ke Dvoru
P153 Km 11,1301 MOST b=9,30m Ke Dvoru
P153 Km 11,1301 MOST b=9,30m navodni Ke Dvoru
P 154 Km 11.1866 Ud.Pf.
P157 Km 11,2954 MOST Evropska povodní b=30,0m
P155 Km 11,2649 MOST Evropska b=30m
P157 Km 11,2954 MOST Evropska navodní b=30,0m
4. LAPAČ LA 5514 – EVROPSKÁ
P159 Km 11.3127 Ud.Pf cca 30m nad osou Evropske
P 161 Km 11.3948 Ud.Pf.
P 162 Km 11,5350 Ud.Pf.
301.34
301.00
300.41
300.60
300.56
299.27
10774.40
302.40
301.91
300.99
302.42
302.33
300.05
10878.00
302.79
302.52
301.46
301.62
301.57
300.05
10975.20
302.85
302.85
302.86
302.64
302.64
302.65
301.57
301.54
301.61
302.30
302.30
302.56
302.29
302.29
302.30
299.80
300.43
300.59
11043.00
11044.00
11047.80
302.83
302.81
302.82
302.85
302.64
302.64
302.64
302.64
301.62
301.62
301.62
301.62
303.80
303.80
303.80
303.80
303.58
303.58
303.58
303.58
300.17
300.17
300.17
300.17
11120.00
11125.00
11130.00
302.80
302.53
301.75
303.07
303.58
301.24
11186.00
303.09
303.15
302.80
302.80
302.27
302.27
307.03
307.03
306.80
306.80
301.74
301.74
11264.90
11280.00
303.15
303.60
303.07
303.08
302.38
302.38
307.03
307.03
306.80
306.80
301.74
301.74
11295.40
303.83
303.31
302.46
304.71
304.70
301.80
11313.00
303.94
303.45
302.84
306.30
305.19
302.22
11395.00
304.72
304.49
303.63
305.68
305.16
302.60
11535.00
10,8
10,9
11,0
11,1
11,2
11,3
11,4
11,5

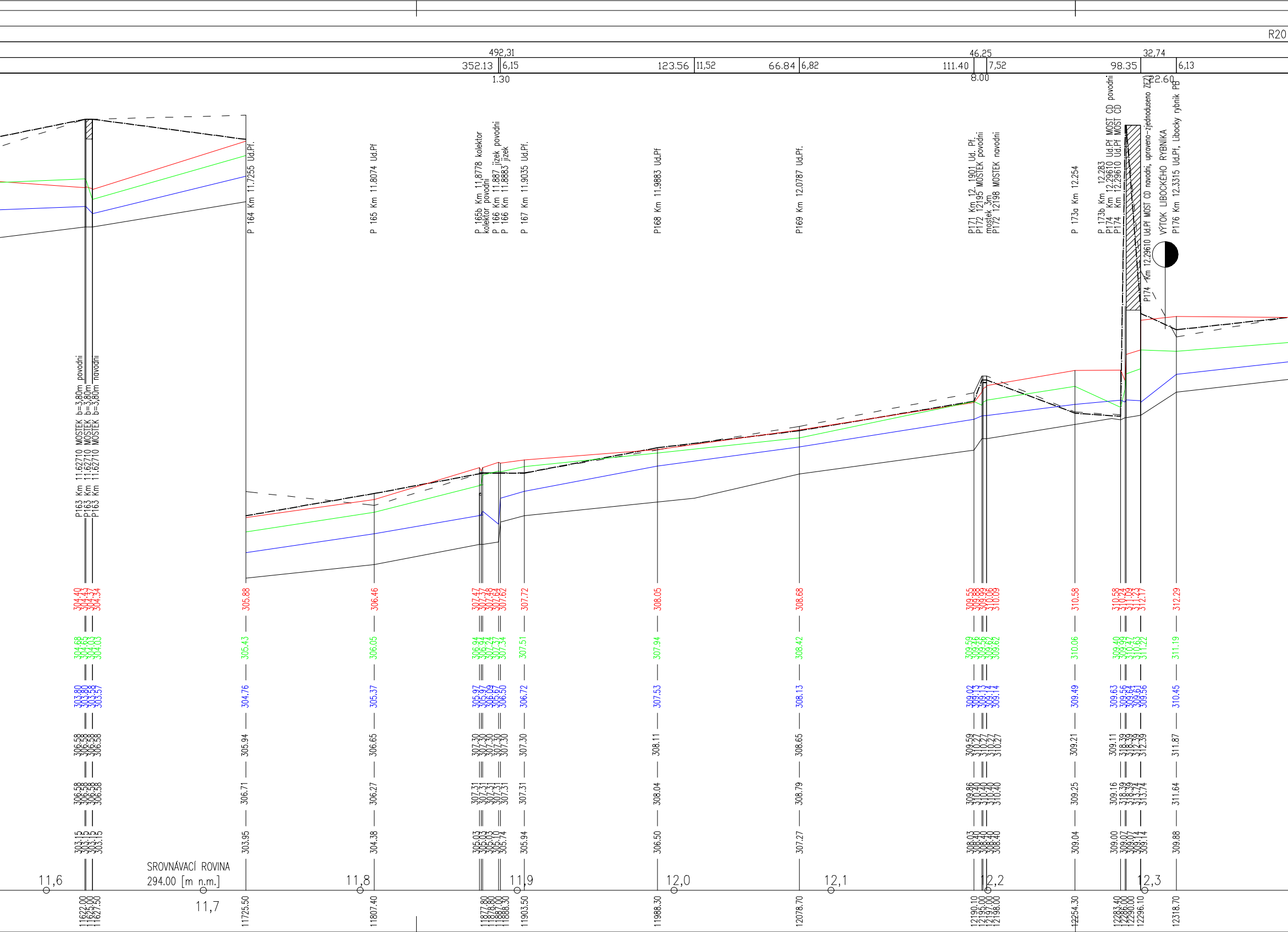
R20
492,31
352.13
6,15
1.30
123.56
11,52
66.84
6,82
46,25
111.40
7,52
8.00
32,74
98.35
6,13
22.60
P163 Km 11.62710 MOSTEK b=3,80m povodni
P163 Km 11.62710 MOSTEK b=3,80m
P163 Km 11.62710 MOSTEK b=3,80m navodni
P 164 Km 11.7255 Ud.Pf.
P 165 Km 11.8074 Ud.Pf
P 165b Km 11,8778 kolektor
kolektor povodni
P 166 Km 11.887 jizek povodni
P 166 Km 11.8883 jizek
P 167 Km 11.9035 Ud.Pf.
P168 Km 11.9883 Ud.Pf
P169 Km 12.0787 Ud.Pf.
P171 Km 12. 1901 Ud. Pf.
P172 12195 MOSTEK povodni
mostek 3m
P172 12198 MOSTEK navodni
P 173a Km 12.254
P 173b Km 12.283
P174 Km 12.29610 Ud.Pf MOST CD povodni
P174 Km 12.29610 Ud.Pf MOST CD
P174 Km 12.29610 Ud.Pf MOST CD navodni, upraveno-zjednoduseno ZEZ)
VÝTOK LIBOCKÉHO RYBNÍKA
P176 Km 12.3315 Ud.Pf, Libocky rybnik PB
304.40 304.43 304.37 304.34
304.68 304.65 304.03 304.03
303.80 303.80 303.58 303.57
306.58 306.58 306.58 306.58
306.58 306.58 306.58 306.58
303.15 303.15 303.15 303.15
11622.00 11625.00 11627.50
305.88
305.43
304.76
305.94
306.71
303.95
11725.50
306.46
306.05
305.37
306.65
306.27
304.38
11807.40
307.47 307.37 307.48 307.64 307.62
306.94 306.84 307.24 307.37 307.34
305.97 305.97 306.09 305.67 306.50
307.30 307.30 307.30 307.30 307.30
307.31 307.31 307.31 307.31 307.31
305.03 305.03 305.03 305.10 305.74
11877.80 11878.80 11887.00 11888.30
307.72
307.51
306.72
307.30
307.31
305.94
11903.50
308.05
307.94
307.53
308.11
308.04
306.50
11988.30
308.68
308.42
308.13
308.65
308.79
307.27
12078.70
309.55 309.88 309.99 310.06 310.09
309.59 309.46 309.56 309.62 309.62
309.02 309.13 309.13 309.14 309.14
309.59 310.27 310.27 310.27 310.27
309.86 310.40 310.40 310.40 310.40
308.03 308.40 308.40 308.40 308.40
12190.10 12195.00 12197.00 12198.00
310.58
310.06
309.49
309.21
309.25
309.04
12254.30
310.58 310.24 311.09 311.23 312.17
309.40 309.99 310.47 310.63 311.22
309.63 309.56 309.64 309.61 309.56
309.11 318.39 318.39 312.39 312.39
309.16 318.39 318.39 313.74 313.74
309.00 309.07 309.07 309.14 309.14
12283.40 12286.00 12290.00 12296.10
312.29
311.19
310.45
311.87
311.64
309.88
12318.70
SROVNÁVACÍ ROVINA
294.00 [m n.m.]
11,6
11,7
11,8
11,9
12,0
12,1
12,2
12,3

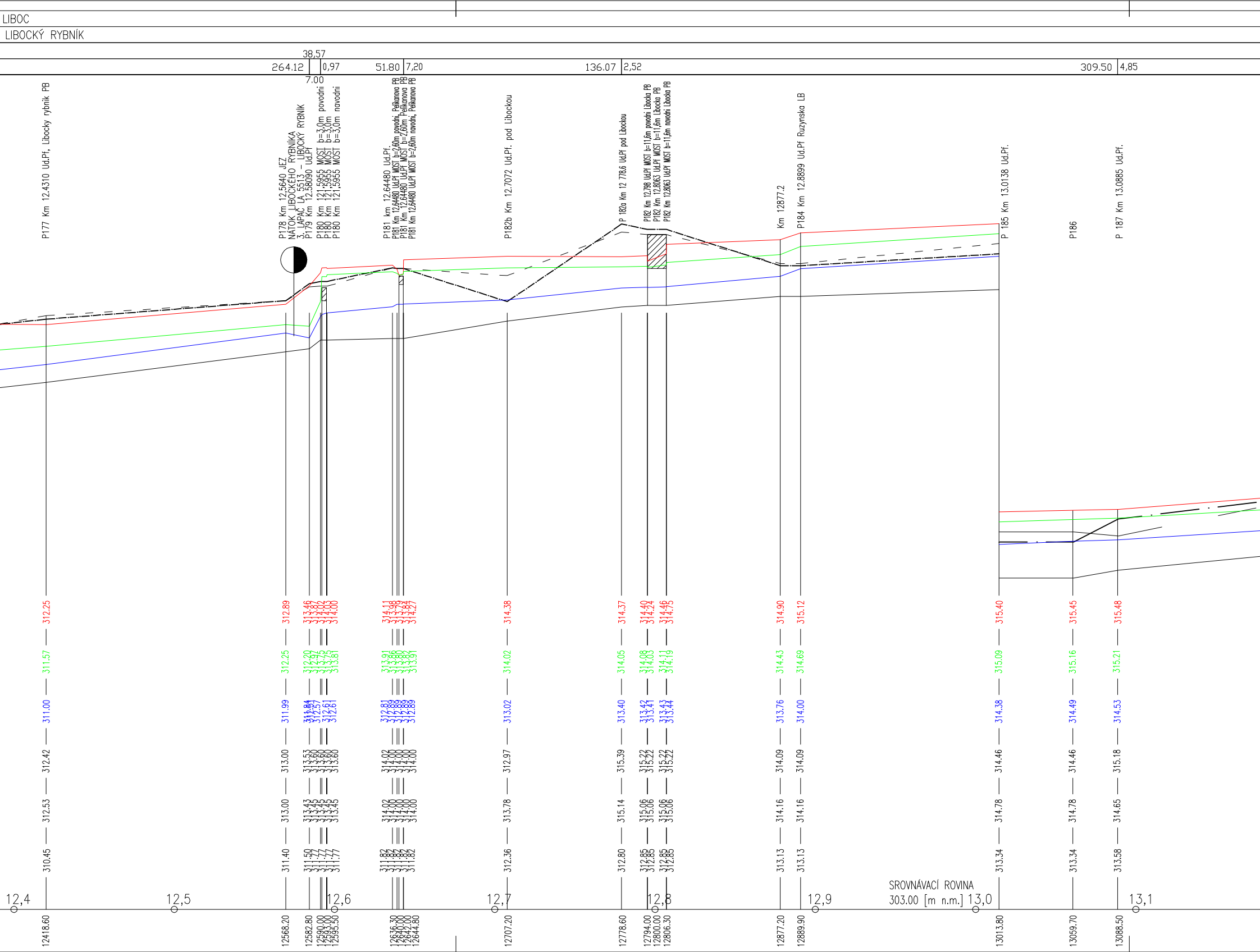
LIBOC
LIBOCKÝ RYBNÍK
38,57
264.12
0,97
51.80
7,20
136.07
2,52
309.50
4,85
7.00
P177 Km 12.4310 Ud.Pf, Libocky rybnik PB
P178 Km 12,5640 JEZ
NÁTOK LIBOCKÉHO RYBNÍKA
3. LAPAČ LA 5513 – LIBOCKÝ RYBNÍK
P179 Km 12.58090 Ud.Pf
P180 Km 121,5955 MOST b=3,0m povodni
P180 Km 121,5955 MOST b=3,0m
P180 Km 121,5955 MOST b=3,0m navodni
P181 km 12.64480 Ud.Pf.
P181 Km 12,64480 Ud.Pf MOST b=2,60m povodni, Pelikanova PB
P181 Km 12.64480 Ud.Pf MOST b=2,60m Pelikanova PB
P181 Km 12.64480 Ud.Pf MOST b=2,60m navodni, Pelikanova PB
P182b Km 12.7072 Ud.Pf. pod Libockou
P 182a Km 12 778.6 Ud.Pf pod Libockou
P182 Km 12.798 Ud.Pf MOST b=11,6m povodni Libocka PB
P182 Km 12.8063 Ud.Pf MOST b=11,6m Libocka PB
P182 Km 12.8063 Ud.Pf MOST b=11,6m novodni Libocka PB
Km 12877.2
P184 Km 12.8899 Ud.Pf Ruzynska LB
P 185 Km 13.0138 Ud.Pf.
P186
P 187 Km 13.0885 Ud.Pf.
312.25
311.57
311.00
312.42
312.53
310.45
12418.60
312.89
312.25
311.99
313.00
313.00
311.40
12568.20
313.46
313.87
314.02
314.03
314.00
312.20
312.67
312.75
313.75
313.81
311.84
312.51
312.57
312.81
312.61
313.53
313.60
313.60
313.60
313.60
313.43
313.45
313.45
313.45
313.45
311.50
311.77
311.77
311.77
311.77
12582.80
12590.00
12593.00
12595.50
314.11
313.98
313.79
313.84
314.27
313.91
313.86
313.80
313.82
313.91
312.81
312.89
312.89
312.89
312.89
314.02
314.00
314.00
314.00
314.00
314.02
314.00
314.00
314.00
314.00
311.82
311.82
311.82
311.82
311.82
12636.30
12640.00
12642.00
12644.80
314.38
314.02
313.02
312.97
313.78
312.36
12707.20
314.37
314.05
313.40
315.39
315.14
312.80
12778.60
314.40
314.24
314.08
314.03
313.42
313.41
315.22
315.22
315.06
315.06
312.85
312.85
12794.00
12800.00
314.46
314.75
314.11
314.19
313.43
313.44
315.22
315.22
315.06
315.06
312.85
312.85
12806.30
314.90
314.43
313.76
314.09
314.16
313.13
12877.20
315.12
314.69
314.00
314.09
314.16
313.13
12889.90
315.40
315.09
314.38
314.46
314.78
313.34
13013.80
315.45
315.16
314.49
314.46
314.78
313.34
13059.70
315.48
315.21
314.53
315.18
314.65
313.58
13088.50
12,4
12,5
12,6
12,7
12,8
12,9
SROVNÁVACÍ ROVINA
303.00 [m n.m.] 13,0
13,1

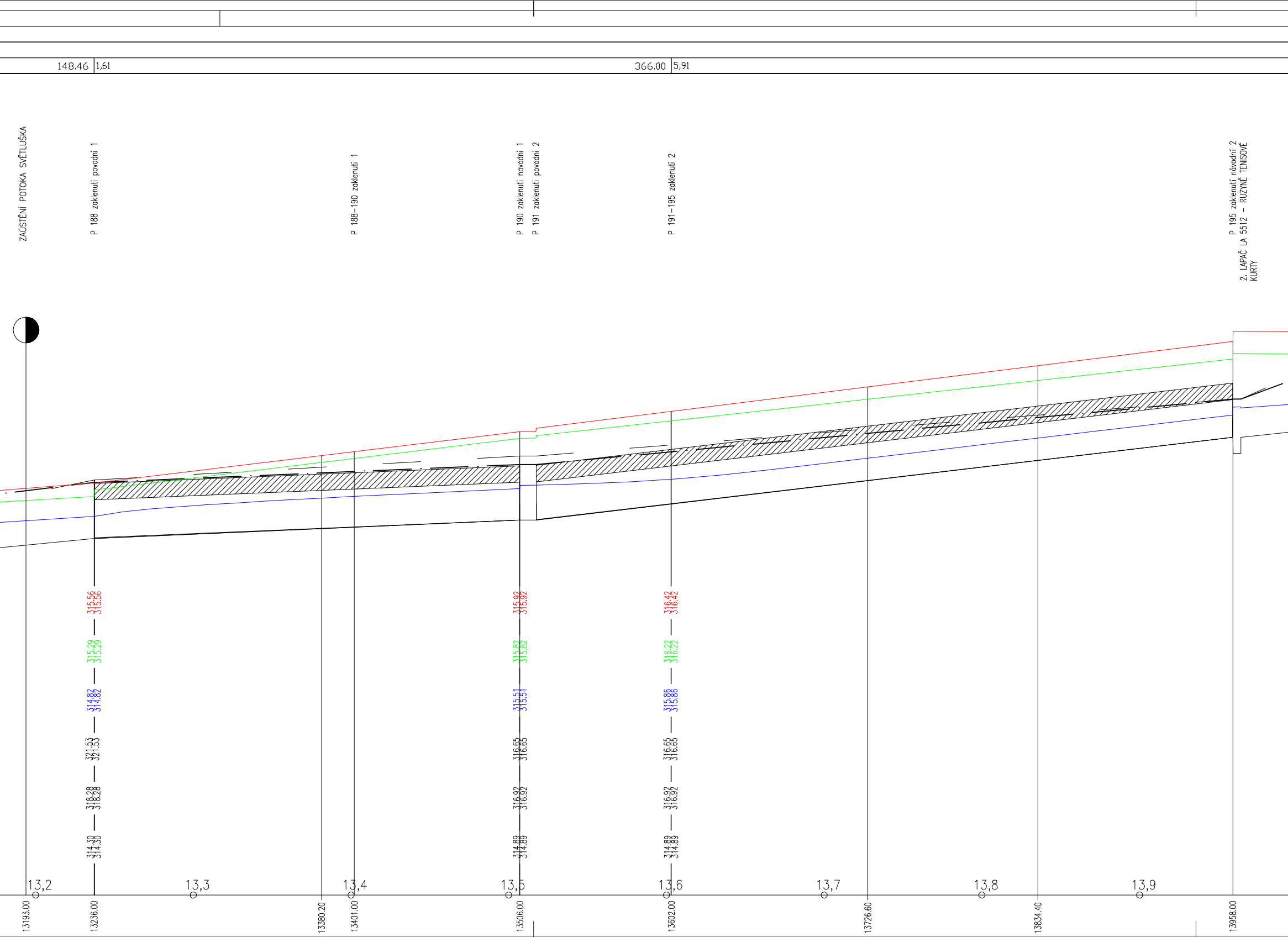
148.46
1,61
366.00
5,91
ZAÚSTĚNÍ POTOKA SVĚTLUŠKA
P 188 zaklenuti povodni 1
P 188–190 zaklenuti 1
P 190 zaklenuti navodni 1
P 191 zaklenuti povodni 2
P 191–195 zaklenuti 2
P 195 zaklenutí návodní 2
2. LAPAČ LA 5512 – RUZYNĚ TENISOVÉ KURTY
315.56
315.29
314.82
321.53
318.28
314.30
315.92
315.82
315.51
316.65
316.92
314.89
316.42
316.22
315.86
316.65
316.92
314.89
13,2
13,3
13,4
13,5
13,6
13,7
13,8
13,9
13193.00
13236.00
13380.20
13401.00
13506.00
13602.00
13726.60
13834.40
13958.00

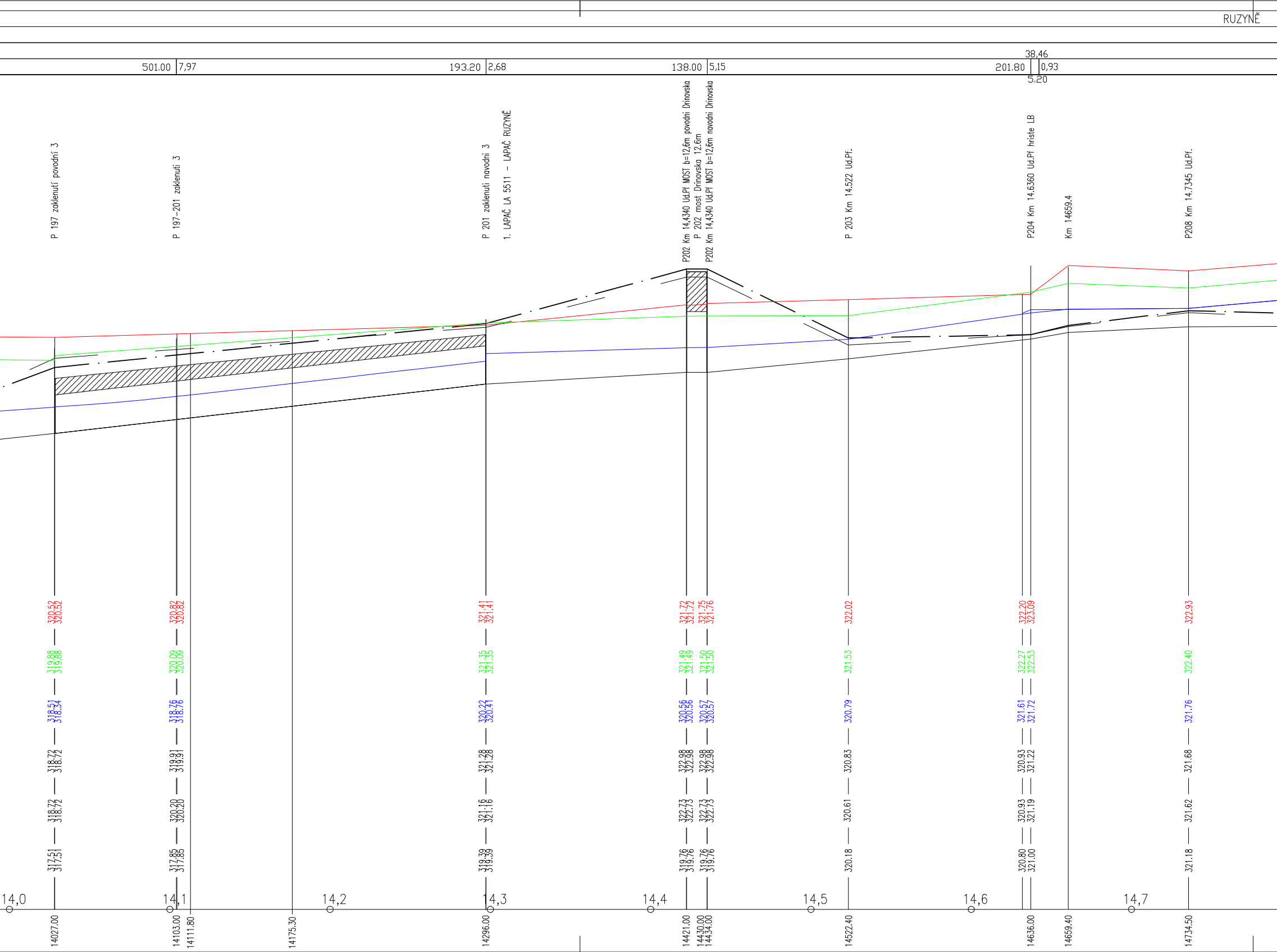
RUZYNĚ
501.00
7,97
193.20
2,68
138.00
5,15
38,46
201.80
0,93
5.20
P 197 zaklenutí povodní 3
P 197–201 zaklenutí 3
P 201 zaklenutí navodní 3
1. LAPAČ LA 5511 – LAPAČ RUZYNĚ
P202 Km 14,4340 Ud.Pf MOST b=12,6m povodni Drinovska
P 202 most Drinovska 12.6m
P202 Km 14,4340 Ud.Pf MOST b=12,6m navodni Drinovska
P 203 Km 14.522 Ud.Pf.
P204 Km 14.6360 Ud.Pf hriste LB
Km 14659.4
P208 Km 14.7345 Ud.Pf.
320.52
320.52
319.88
319.88
318.51
318.34
318.72
318.72
318.72
318.72
317.51
317.51
320.82
320.82
320.09
320.09
318.76
318.76
319.91
319.91
320.20
320.20
317.85
317.85
321.41
321.41
321.35
321.35
320.22
320.41
321.28
321.28
321.16
321.16
319.39
319.39
321.72
321.72
321.49
321.49
320.56
320.56
322.98
322.98
322.73
322.73
319.76
319.76
321.75
321.76
321.50
321.50
320.57
320.57
322.98
322.98
322.73
322.73
319.76
319.76
322.02
321.53
320.79
320.83
320.61
320.18
322.20
323.09
322.27
322.53
321.61
321.72
320.93
321.22
320.93
321.19
320.80
321.00
322.93
322.40
321.76
321.68
321.62
321.18
14,0
14,1
14,2
14,3
14,4
14,5
14,6
14,7
14027.00
14103.00
14111.80
14175.30
14296.00
14421.00
14430.00
14434.00
14522.40
14636.00
14659.40
14734.50

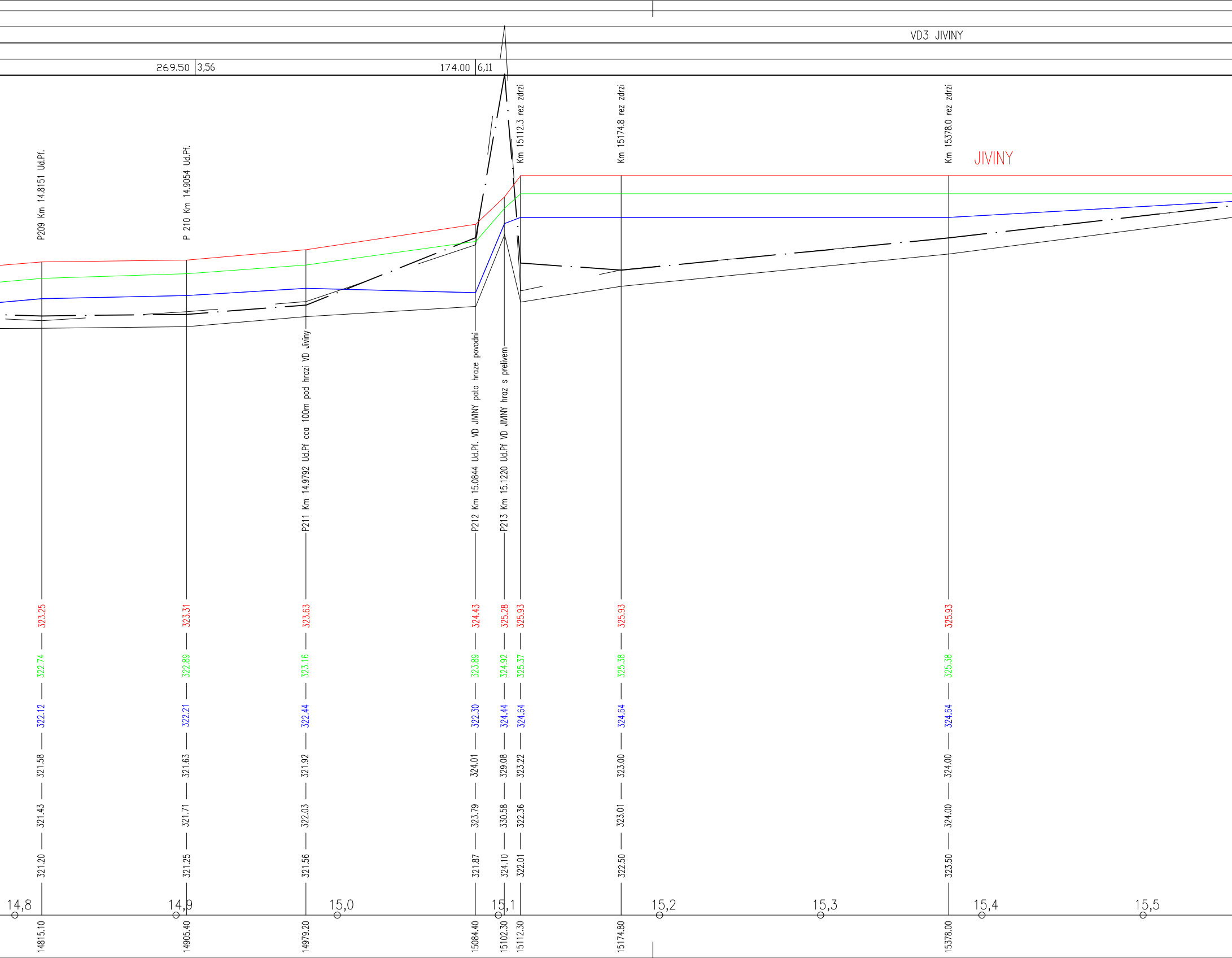
VD3 JIVINY
269.50
3,56
174.00
6,11
P209 Km 14.8151 Ud.Pf.
P 210 Km 14.9054 Ud.Pf.
P211 Km 14.9792 Ud.Pf cca 100m pod hrazi VD Jiviny
P212 Km 15.0844 Ud.Pf. VD JIVINY pata hraze povodni
P213 Km 15.1220 Ud.Pf VD JIVINY hraz s prelivem
Km 15112.3 rez zdrzi
Km 15174.8 rez zdrzi
Km 15378.0 rez zdrzi
JIVINY
323.25
322.74
322.12
321.58
321.43
321.20
14815.10
323.31
322.89
322.21
321.63
321.71
321.25
14905.40
323.63
323.16
322.44
321.92
322.03
321.56
14979.20
324.43
323.89
322.30
324.01
323.79
321.87
15084.40
325.28
324.92
324.44
329.08
330.58
324.10
15102.30
325.93
325.37
324.64
323.22
322.36
322.01
15112.30
325.93
325.38
324.64
323.00
323.01
322.50
15174.80
325.93
325.38
324.64
324.00
324.00
323.50
15378.00
14,8
14,9
15,0
15,1
15,2
15,3
15,4
15,5

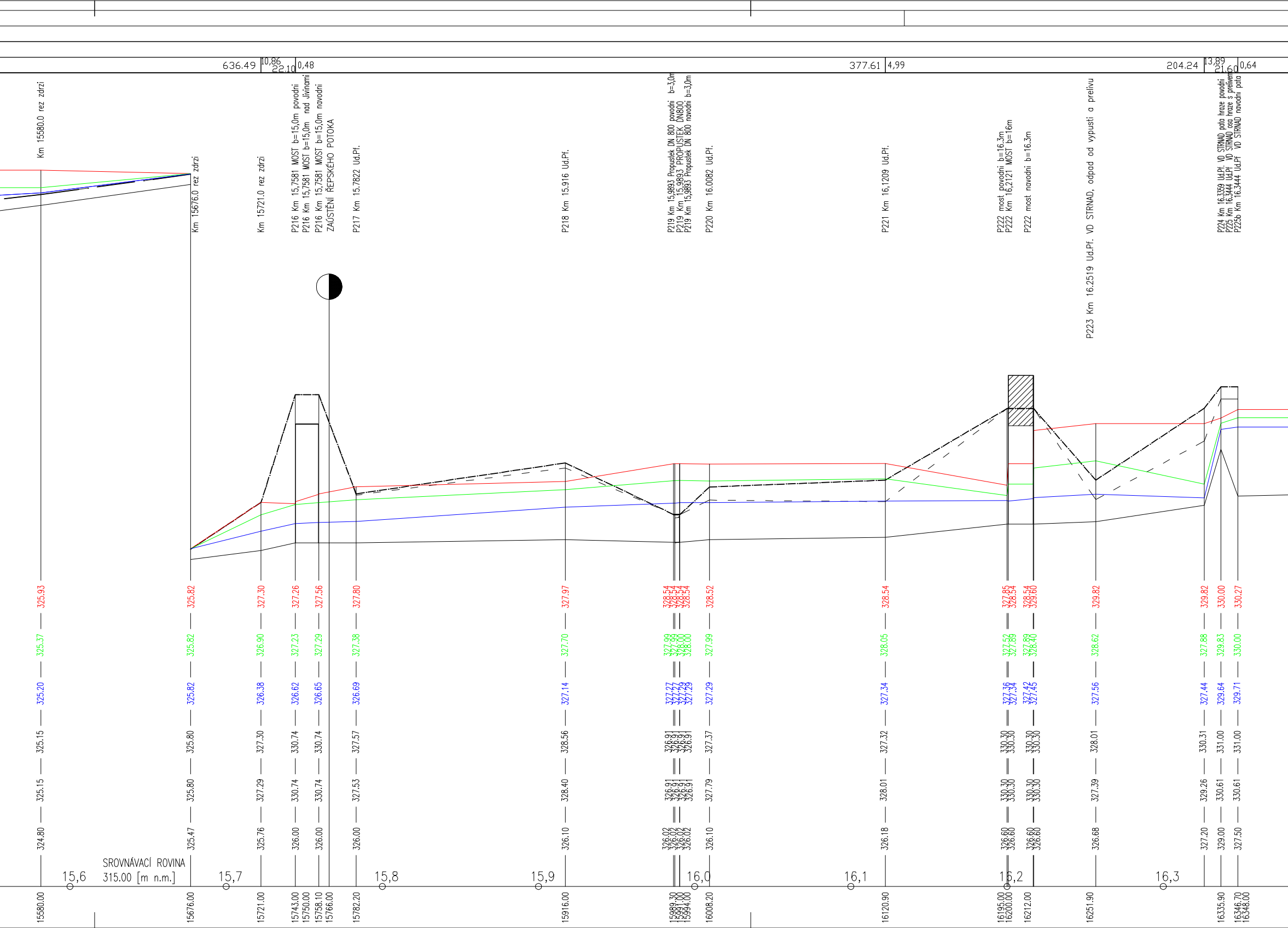
636.49
10,86
22.10
0,48
377.61
4,99
204.24
13,89
21.60
0,64
Km 15580.0 rez zdrzi
Km 15676.0 rez zdrzi
Km 15721.0 rez zdrzi
P216 Km 15,7581 MOST b=15,0m povodni
P216 Km 15,7581 MOST b=15,0m nad Jivinami
P216 Km 15,7581 MOST b=15,0m navodni
ZAÚSTĚNÍ ŘEPSKÉHO POTOKA
P217 Km 15.7822 Ud.Pf.
P218 Km 15.916 Ud.Pf.
P219 Km 15,9893 Propustek DN 800 povodni b=3,0m
P219 Km 15,9893 PROPUSTEK DN800
P219 Km 15,9893 Propustek DN 800 navodni b=3,0m
P220 Km 16.0082 Ud.Pf.
P221 Km 16,1209 Ud.Pf.
P222 most povodni b=16.3m
P222 Km 16,2121 MOST b=16m
P222 most navodni b=16.3m
P223 Km 16.2519 Ud.Pf. VD STRNAD, odpad od vypusti a prelivu
P224 Km 16.3359 Ud.Pf. VD STRNAD pata hraze povodni
P225 Km 16.3444 Ud.Pf VD STRNAD osa hraze s prelivem
P225b Km 16.3444 Ud.Pf VD STRNAD navodni pata
325.93
325.37
325.20
325.15
325.15
324.80
15580.00
325.82
325.82
325.82
325.80
325.80
325.47
15676.00
327.30
326.90
326.38
327.30
327.29
325.76
15721.00
327.26
327.23
326.62
330.74
330.74
326.00
15743.00
15750.00
327.56
327.29
326.65
330.74
330.74
326.00
15758.10
15766.00
327.80
327.38
326.69
327.57
327.53
326.00
15782.20
327.97
327.70
327.14
328.56
328.40
326.10
15916.00
328.54
328.54
328.54
328.54
327.99
327.99
328.00
328.00
327.27
327.27
327.26
327.29
326.91
326.91
326.91
326.91
326.91
326.91
326.91
326.91
326.02
326.02
326.02
326.02
15989.30
15991.00
15994.00
328.52
327.99
327.29
327.37
327.79
326.10
16008.20
328.54
328.05
327.34
327.32
328.01
326.18
16120.90
327.85
328.54
327.52
327.89
327.36
327.34
330.30
330.30
330.30
330.30
326.60
326.60
16195.00
16200.00
328.54
329.60
327.89
328.40
327.42
327.45
330.30
330.30
330.30
330.30
326.60
326.60
16212.00
329.82
328.62
327.56
328.01
327.39
326.68
16251.90
329.82
327.88
327.44
330.31
329.26
327.20
16335.90
330.00
329.83
329.64
331.00
330.61
329.00
330.27
330.00
329.71
331.00
330.61
327.50
16346.70
16348.00
15,6
15,7
15,8
15,9
16,0
16,1
16,2
16,3
SROVNÁVACÍ ROVINA
315.00 [m n.m.]

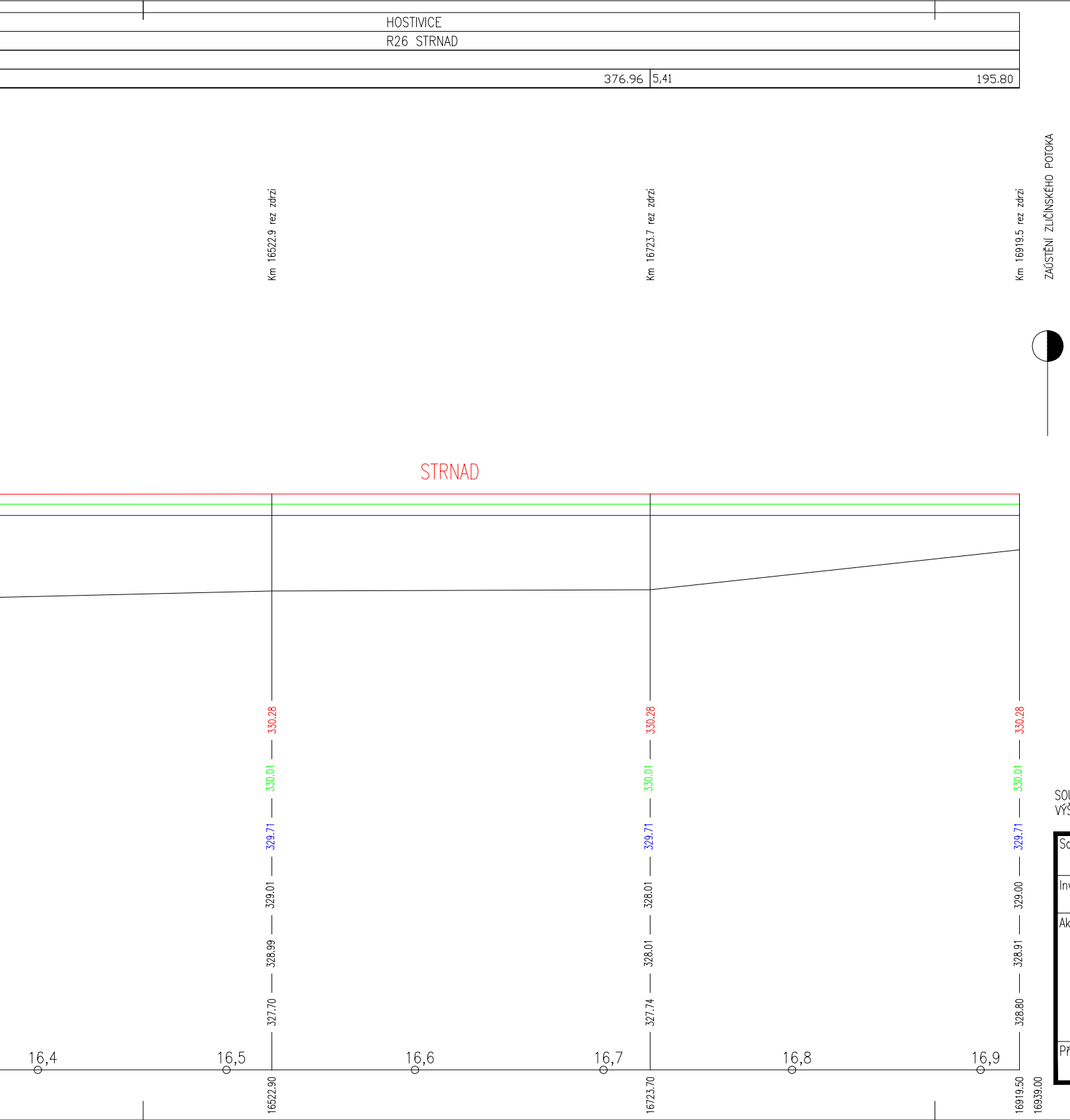
HOSTIVICE
R26 STRNAD
376.96
5,41
195.80
Km 16522.9 rez zdrzi
Km 16723.7 rez zdrzi
Km 16919.5 rez zdrzi
ZAÚSTĚNÍ ZLIČÍNSKÉHO POTOKA
STRNAD
330.28
330.01
329.71
329.01
328.99
327.70
330.28
330.01
329.71
328.01
328.01
327.74
330.28
330.01
329.71
329.00
328.91
328.80
16,4
16,5
16,6
16,7
16,8
16,9
16522.90
16723.70
16919.50
16939.00

LEGENDA:

―	**HLADINA Q_5**
―	**HLADINA Q_{20}**
―	**HLADINA Q_{100}**
―	**DNO TOKU**
– – – –	**LEVÝ BŘEH**
–·–·–·–	**PRAVÝ BŘEH**

SOUŘADNICOVÝ SYSTÉM: JTSK
VÝŠKOVÝ SYSTÉM: BPV

Soubor D.2.9.dwg	Vypracoval ING. LIPTÁK	Projektant ING. HYBÁŠEK	Hl. Ing. projektu ING. VALEČKA	*MV projekt* spol. s r.o. Lipence 769, Praha 5 tel. 222 722 522 fax. 222 715 520 IČ: 26 13 79 17 DIČ: CZ26137917
Investor Magistrát hl. m. Prahy			Kraj STŘEDOČESKÝ	
Akce GENEREL LITOVICKO – ŠÁRECKÉHO POTOKA A JEHO PŘÍTOKŮ D. Povodňový model D.2. Grafické výstupy z modelu – Litovicko-Šárecký potok				Formát předlohy: 22 A4 Datum: listopad 2006 Stupeň: S Číslo zakázky: MV 366/04/8
Příloha Podélný profil Litovického potoka – KM 8,49000 – 16,92000				Měřítko: 1:2000/100 Č. příl.: D.2.9.