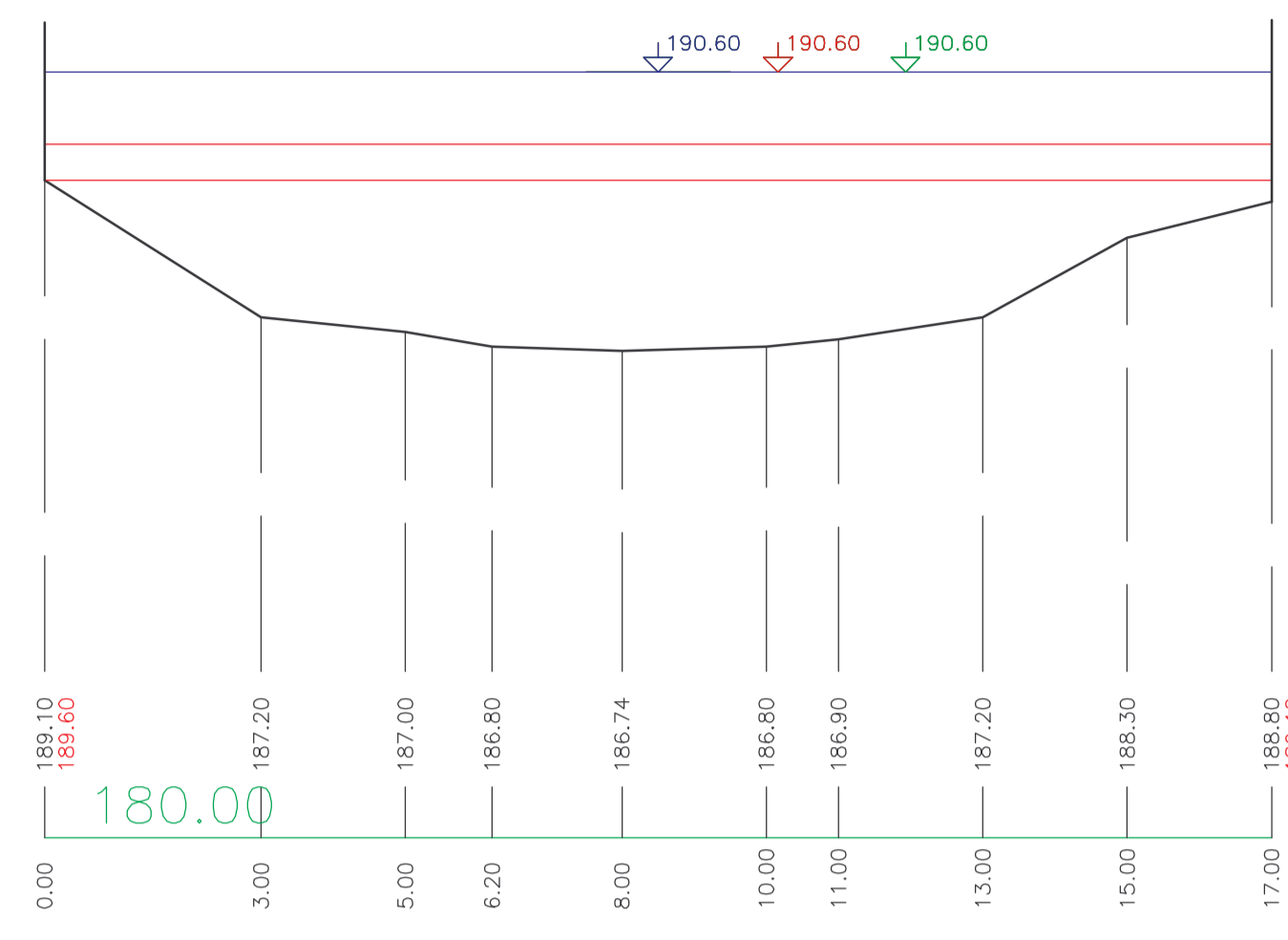
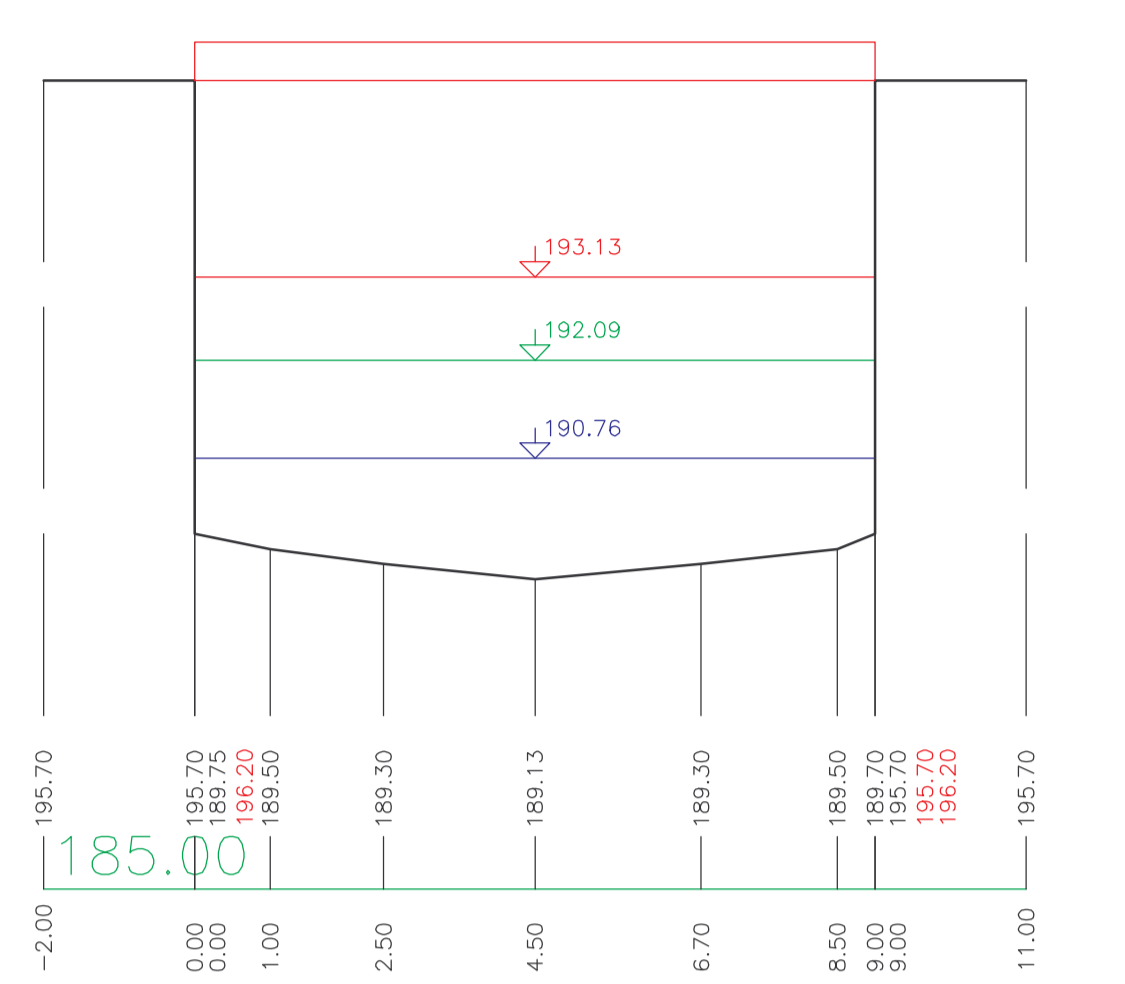


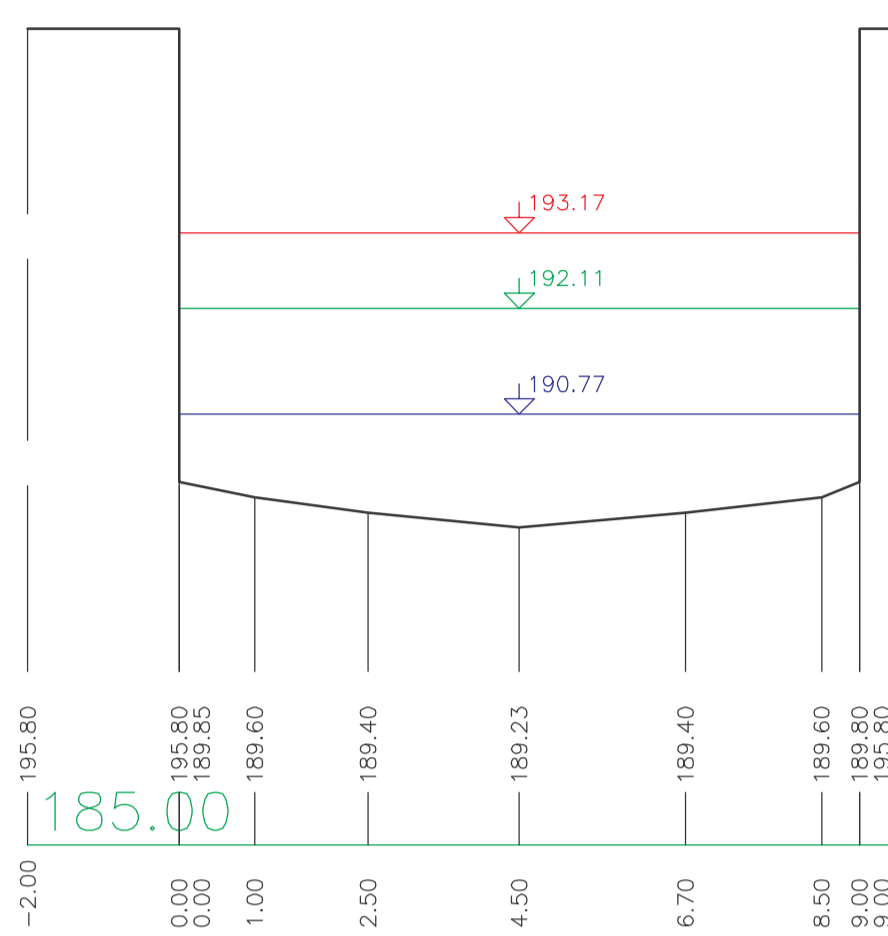
PP0 - 0.00000 km



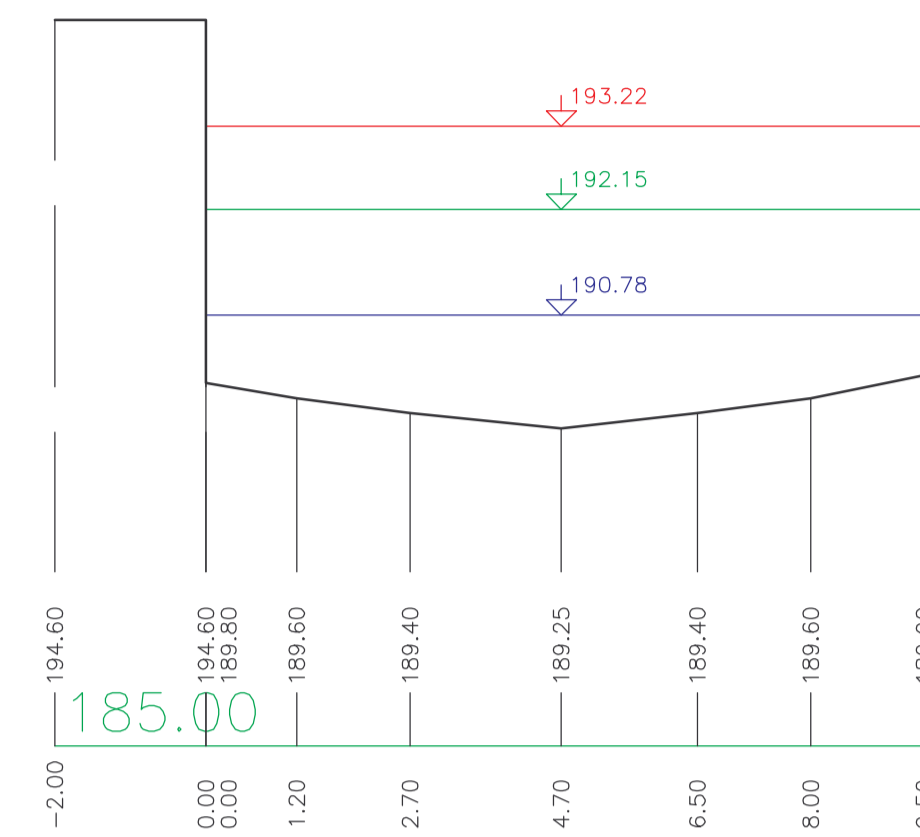
PP0.695 - 0.69500 km



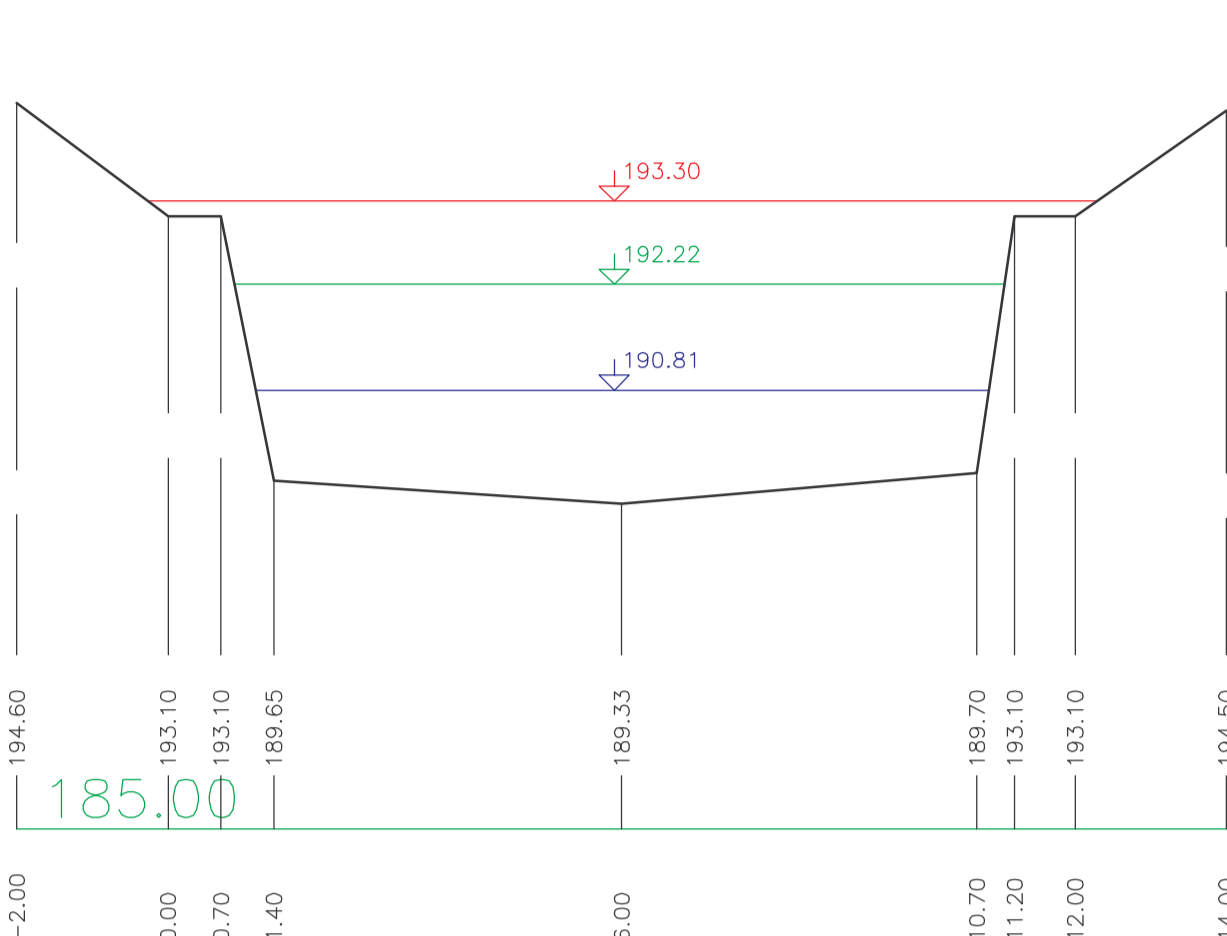
PP0.707 - 0.70700 km



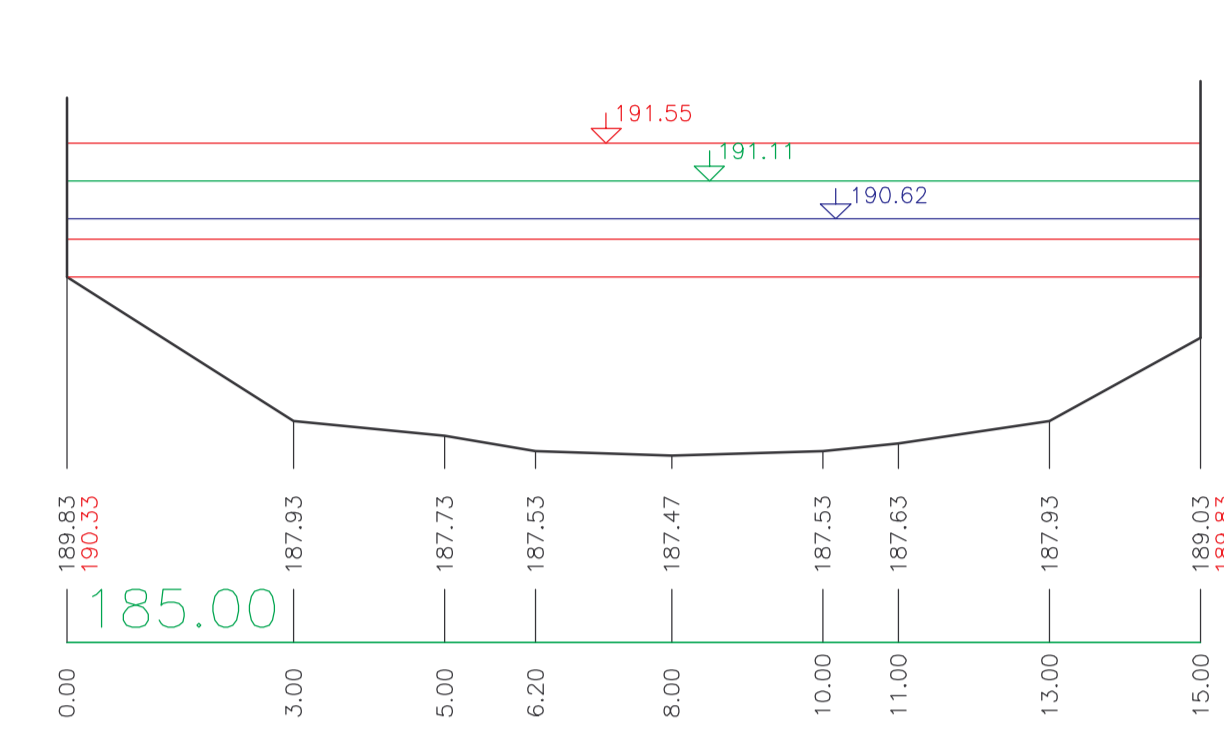
PP0.713 - 0.71300 km



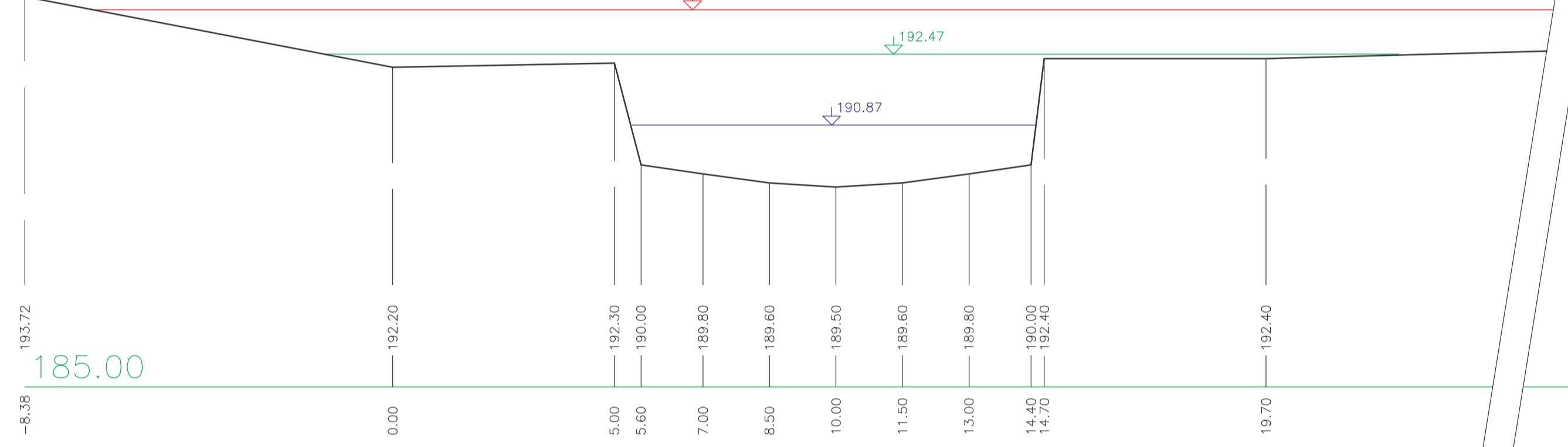
PP0.752 - 0.75200 km



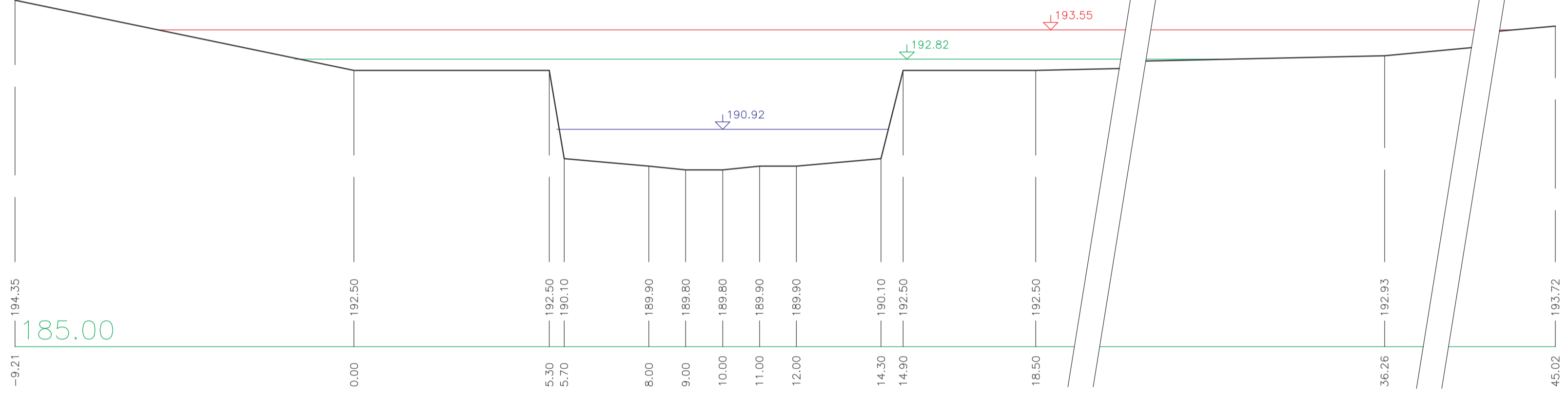
PP0.22 - 0.22000 km



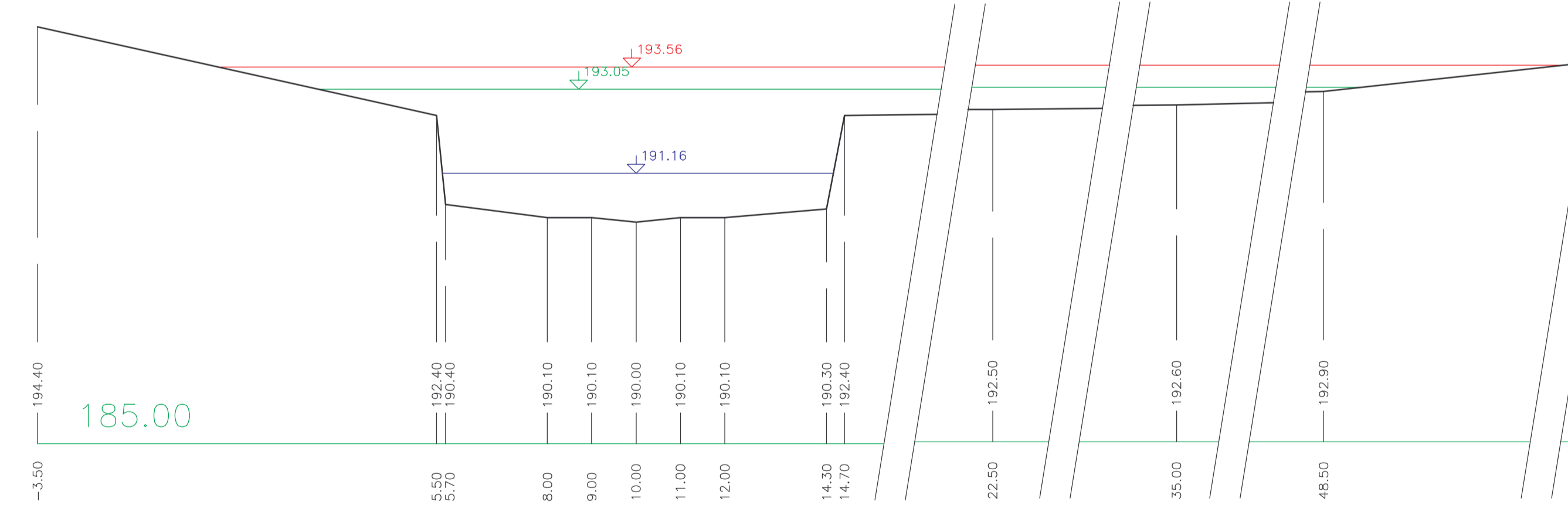
PP0.825 - 0.82500 km



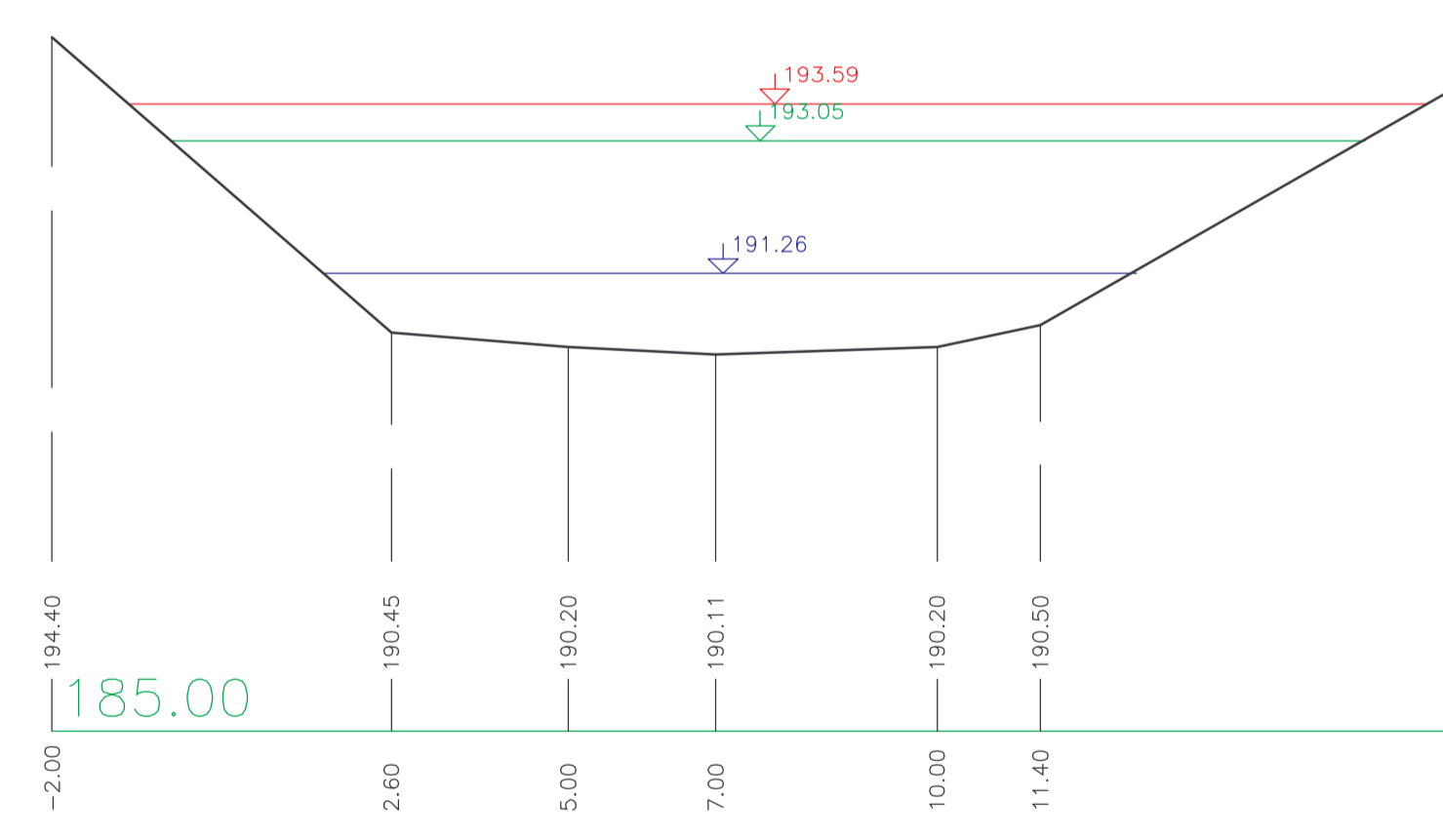
PP0.9 - 0.90000 km



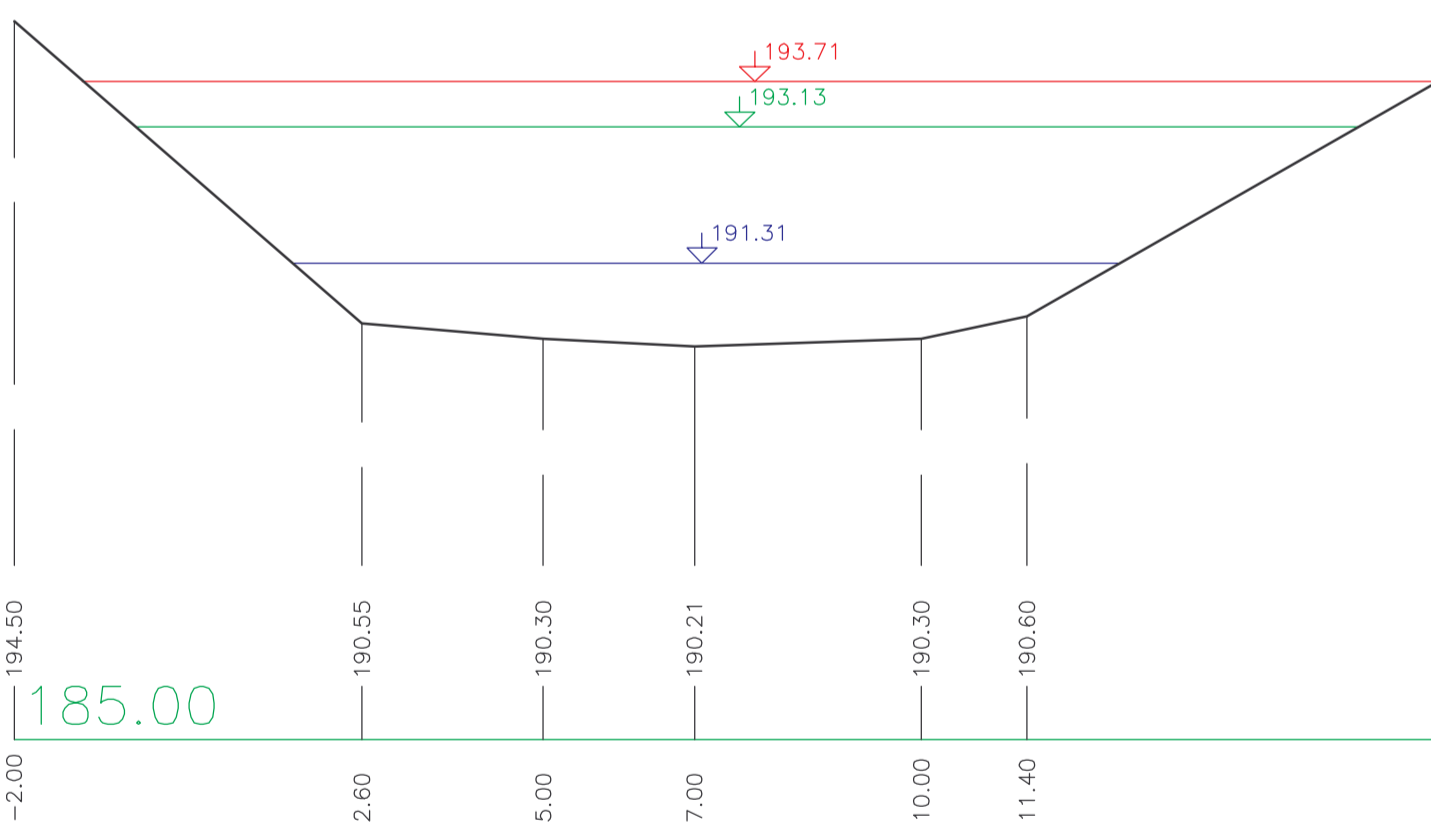
PP0.974 - 0.97400 km



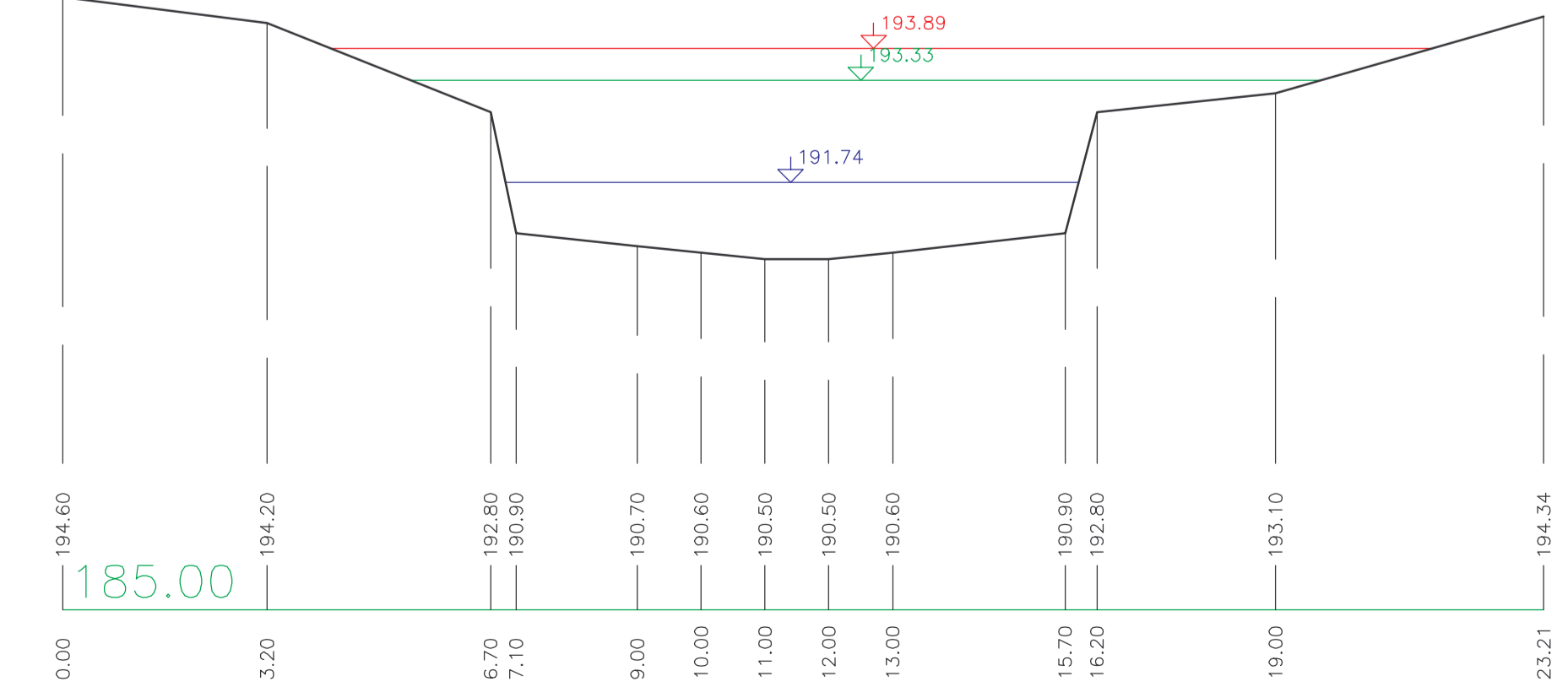
PP1.002 - 1.00200 km



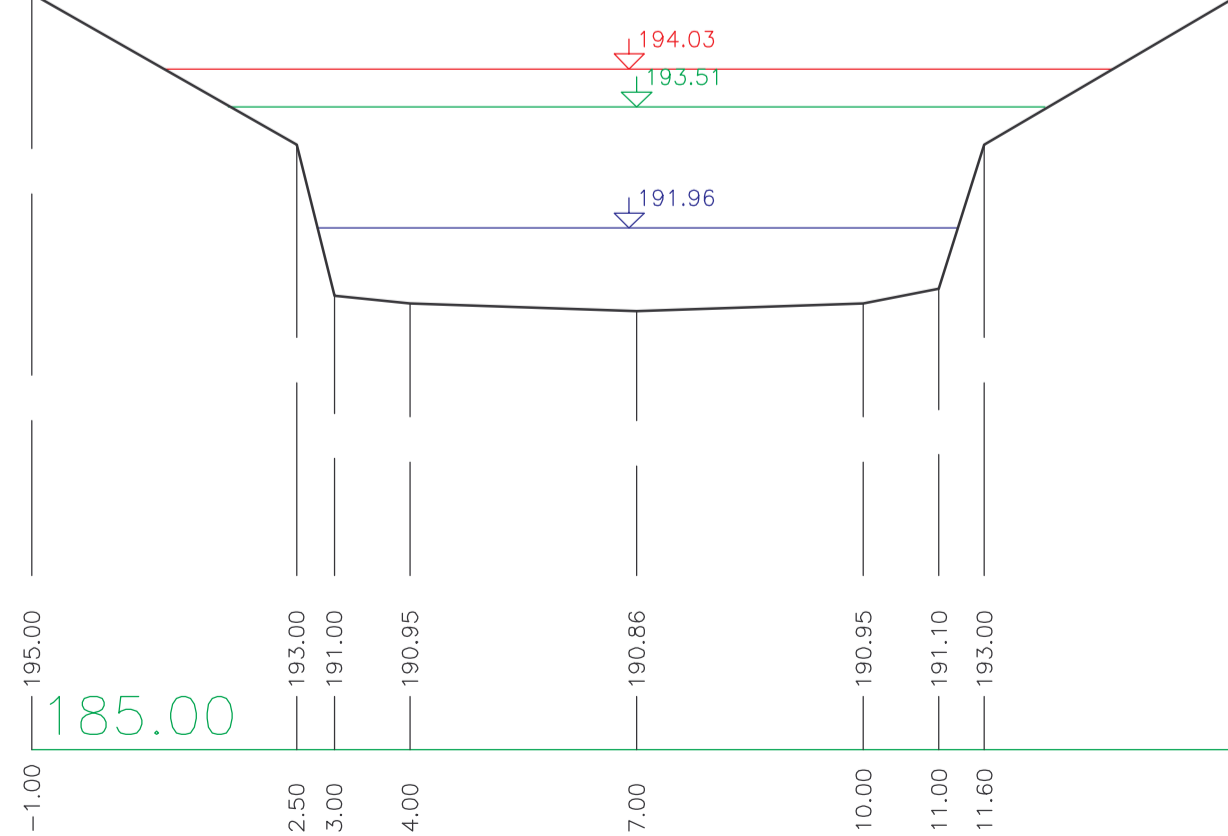
PP1.012 - 1.01200 km



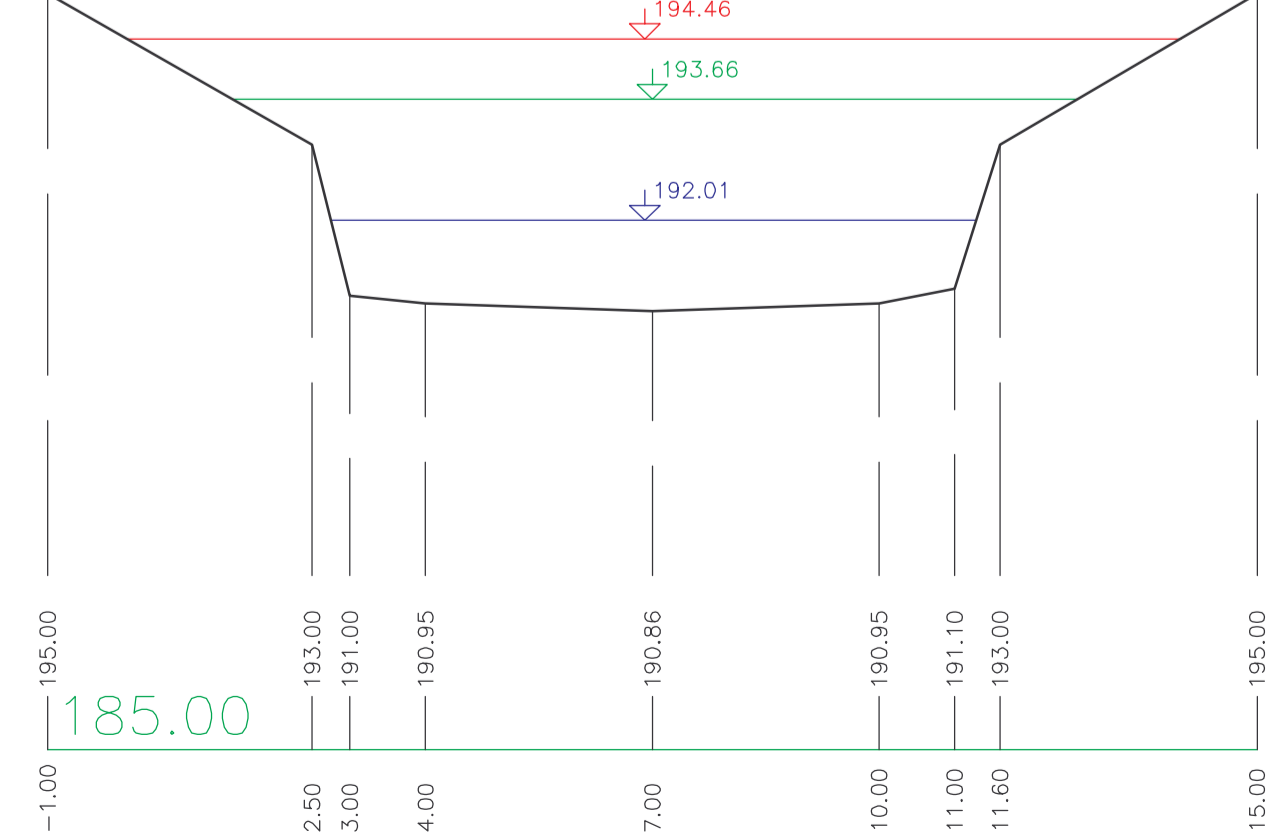
PP1.172 - 1.17200 km



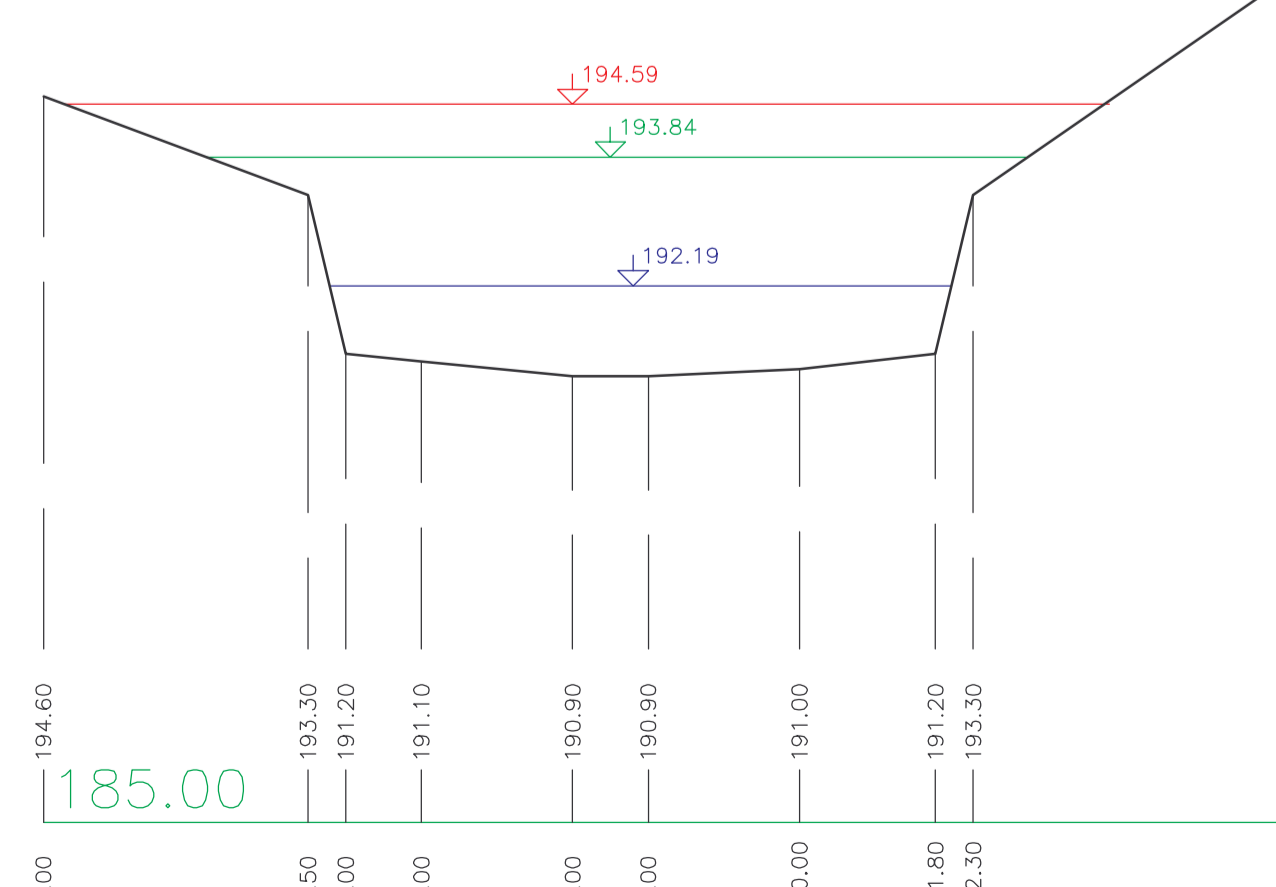
PP1.25 - 1.25000 km



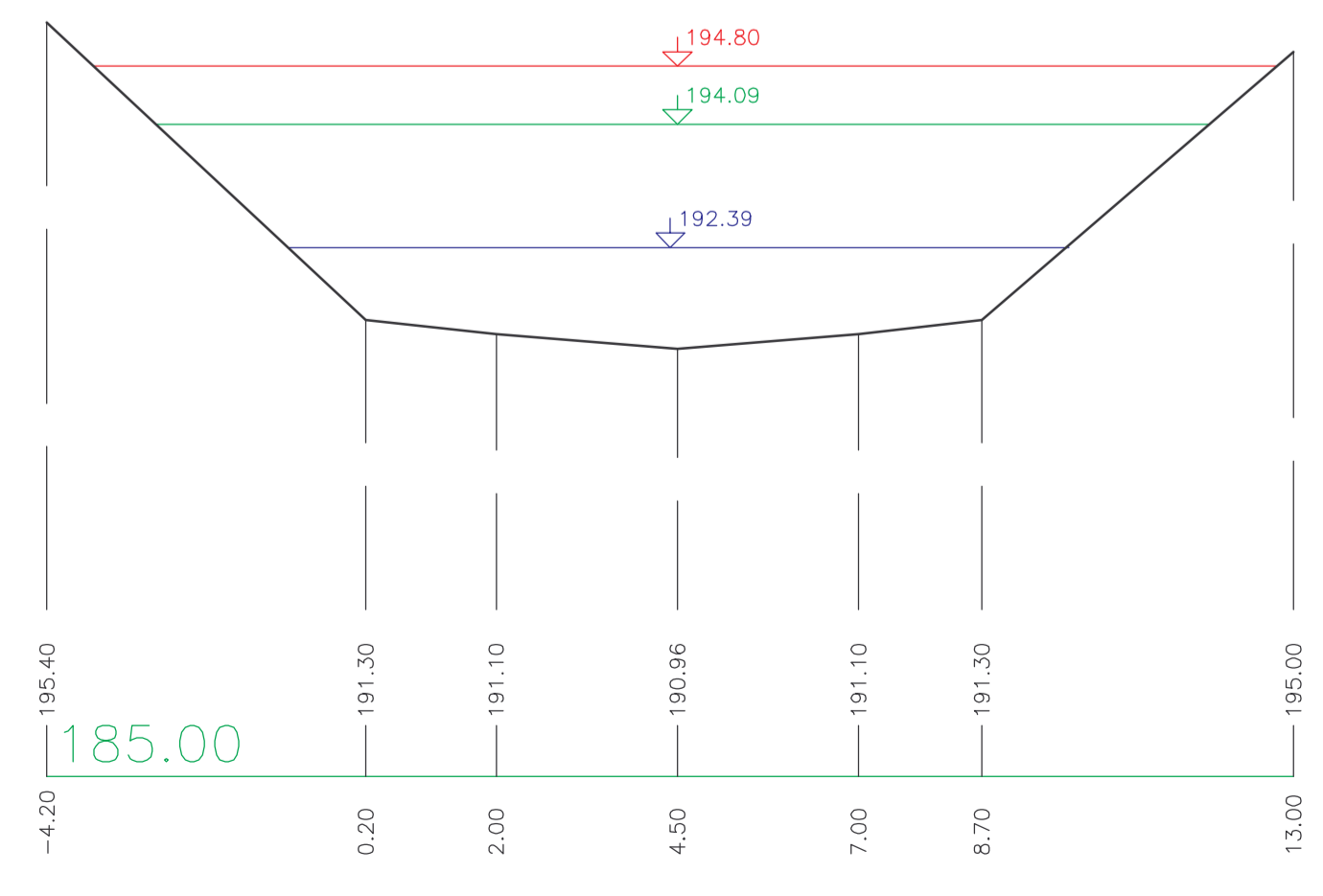
PP1.26 - 1.26000 km



PP1.324 - 1.32400 km



PP1.412 - 1.41200 km



LEGENDA:
 Q100
 Q20
 Q5

HYDROPROJEKT AKČIOVÁ SPOLEČNOST				HYDROPROJEKT	
Ústředí Praha, Táborská 31, 140 16 Praha 4, www.hydroprojekt.cz, info@hydroprojekt.cz					
VYPRACOVAL	ing. J. Kolářová	HP	ing. Z. Pliska	T. KONTROLA	ing. P. Kuba
PROJEKTANT	ing. Z. Pliska	RECEPCE ÚKON	ing. A. Mucha	DATAJ	Březen 2006
OBJEDNATEL	Magistrát hl. města Prahy - Odbor ochrany prostředí			OVES	Praha
AKCE:	STANOVENÍ ZÁPLAVOVÉHO ÚZEMÍ VODNÍHO TOKU BOTIČE A JEHO PŘÍTOKU NA ÚZEMÍ HL. M. PRAHY			OBJEDNÁVKOVÝ	100 212 1 70
	PŘÍČNÉ PROFILY - km 0.000 - 1.412			STUPĚŇ	studie
				FORMÁT	12 A4
				MĚŘÍTKO	1:100
				ARCHIVNÍ OBLB	03356 /06/1
				OBJEDNÁVKOVÝ	D.1.1

Veškeré dokumenty včetně všech příloh a výkresů jsou poskytnuty v digitální podobě. Pro další informace kontaktujte: ing. P. Kuba, tel. 224 224 224. Odpovědnost za správnost a úplnost výkresů nese objednatel. Aniž by tímto bylo stanoveno jinak, není tento dokument považován za závazný. Dokumenty mohou být použity pouze v rámci daného projektu a nesmějí být šířeny dále. Všechny práva jsou siřeny. Kopírování a šíření bez písemného souhlasu je zakázáno. Provozování a údržba zařízení musí být prováděna podle předpisů a norem. Provozování a údržba zařízení musí být prováděna podle předpisů a norem. Provozování a údržba zařízení musí být prováděna podle předpisů a norem.