PP6.84 – 6.84000 km

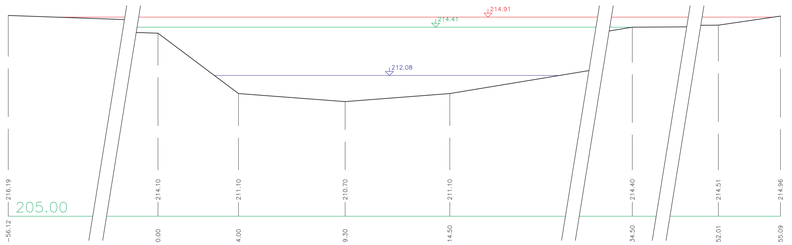

PP6.855 – 6.85500 km

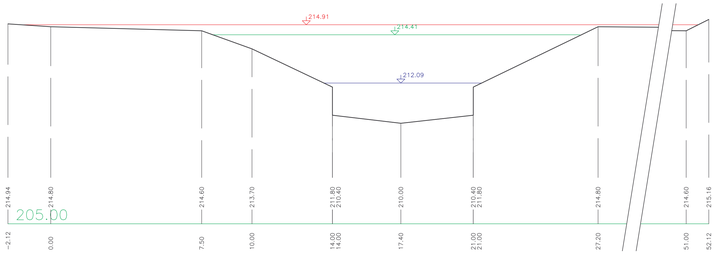

PP6.875 – 6.87500 km

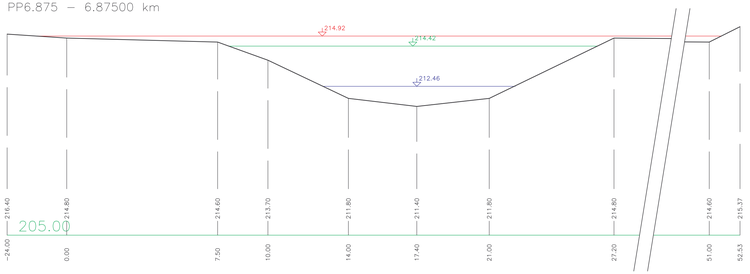

PP6.928 – 6.92800 km

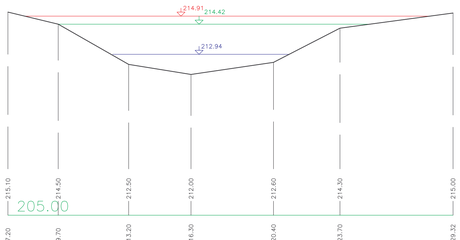

PP6.948 – 6.94800 km

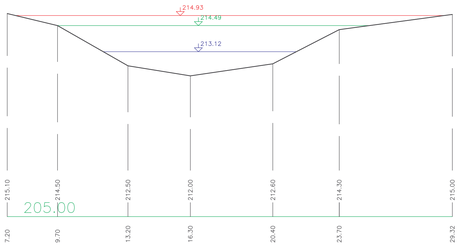

PP7.016 – 7.01600 km

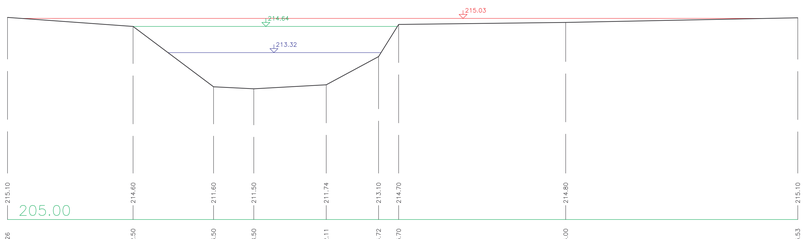

PP7.062 – 7.06200 km

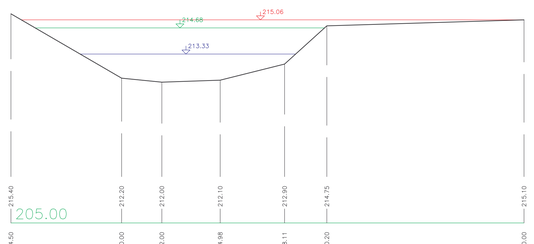

PP7.134 – 7.13400 km

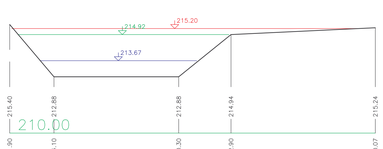

PP7.282 – 7.28200 km

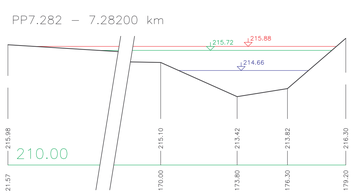

PP7.353 – 7.35300 km

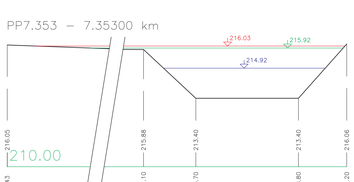

PP7.417 – 7.41700 km

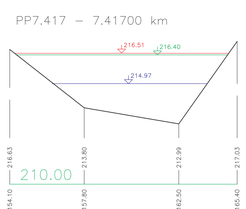

PP7.427 – 7.42700 km

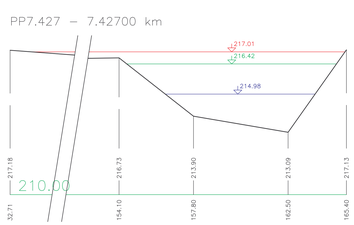

PP7.474 – 7.47400 km

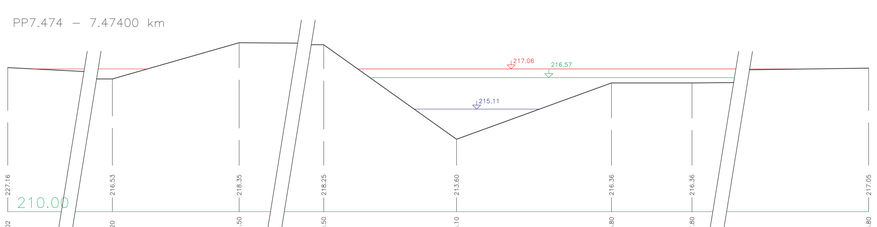

PP7.526 – 7.52600 km



LEGENDA:
Q100
Q20
Q5

VÝŠKOVÝ SYSTÉM: Balt p. v.

HYDROPROJEKT
AKCIOVÁ SPOLEČNOST
Ulehlová Praha, Táborská 31, 140 16 Praha 4, www.hydroprojekt.cz, praha@hydroprojekt.cz

VYPRACOVAL	ing. J. Kollářová	HIP	ing. Z. Pliska
PROJEKTANT	ing. Z. Pliska	REGISTR. ČKAIS	ing. A. Mucha
OBJEDNATEL	Magistrát hl. města Prahy - Odbor ochrany prostředí		

AKCE:

STANOVENÍ ZÁPLAVOVÉHO ÚZEMÍ VODNÍHO TOKU BOTIČE A JEHO PŘÍTOKŮ NA ÚZEMÍ HL. M. PRAHY

BOTIČ

PŘÍLOHA:

PŘÍČNÉ PROFILY - km 6.840 - 7.526

T. KONTROLA	ing. P. Kuba
DATUM	Březen 2006
OKRES	Praha
ČÍSLO ZAKÁZKY	100 212 1 70
STUPEŇ	studie
FORMÁT	12 A4
MĚŘÍTKO	1:100
ARCHIVNÍ ČÍSLO	03356 /06/1
ČÍSLO PŘÍLOHY	D.3.2

Tato dokumentace včetně všech příloh (s výjimkou částí poskytnutých objednatelem) je duševním vlastnictvím akciové společnosti HYDROPROJEKT CZ. Disponovat touto dokumentací je oprávněn jí využití k účelům vyplývajícím z uzavřené smlouvy bez jakéhokoliv omezení. „Bez svolení (jak fyzické, tak právnické) nejsou bez předchozího výslovného souhlasu objednatele oprávněny tuto dokumentaci ani její části jakkoli využívat, kopírovat (ani jiným způsobem rozmnožovat) nebo zpřístupnit dalším osobám.

Poznámka: Podpisy zpracovatelů jsou připojeny pouze k výtisku číslo 01 nebo originálu přílohy (matrice).